蒲江-11

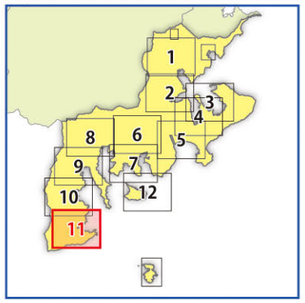

凡例

施設等

- 指定緊急避難場所
- 指定緊急避難場所兼指定一般避難所
- 指定一般避難所
- 市役所
- 市振興局・出張所
- 消防署
- 病院
- 警察・駐在所
- 小中学校・高校・支援学校
- 雨量観測所
- 水位観測所
- 危機管理型水位計
- 河川カメラ
- 危険箇所(浸水・土砂)
- 高速道路
- 国道
- 県道

洪水浸水想定区域

- 20.0m以上
- 10.0m以上~20.0m未満
- 5.0m以上~10.0m未満
- 3.0m以上~5.0m未満
- 0.5m以上~3.0m未満
- 0.5m未満

家屋倒壊等氾濫想定区域

- 氾濫流
- 河岸侵食

土砂災害(特別)警戒区域

急傾斜地の崩壊



土石流



地すべり

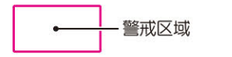

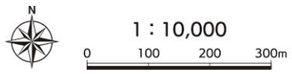

測量法に基づく国土地理院長承認(使用)R 8JHs 205