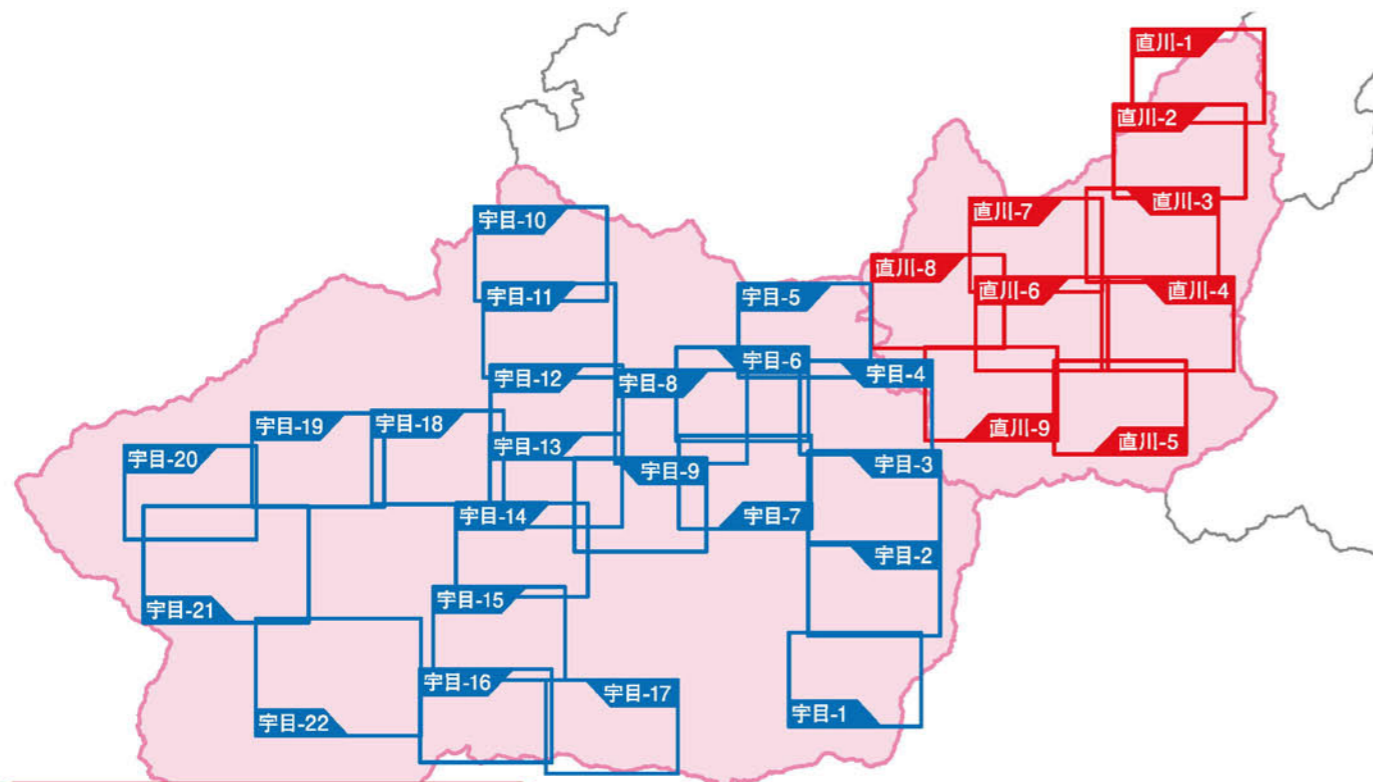


洪水ハザードマップについて

マップ区割図



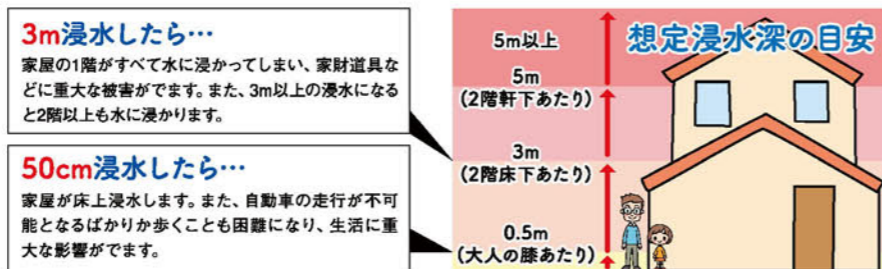
洪水浸水想定区域について

国・県により作成された、想定しうる最大規模の降雨に伴う洪水により、河川が氾濫した場合の浸水範囲と浸水の深さをシミュレーションしたものです。

ハザードマップには、各河川の洪水浸水想定区域を重ね合わせ、それぞれの地点で一番浸水の深いものを表示しています。

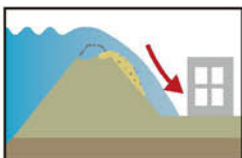
● 想定的前提となる降雨

- 番匠川水系 久留須川(国管理区間)
番匠川流域の12時間総雨量545mm
- 番匠川水系 久留須川(県管理区間)
久留須川流域の12時間総雨量545mm
- 五ヶ瀬川水系 市園川(県管理区間)
市園川流域の12時間総雨量659mm

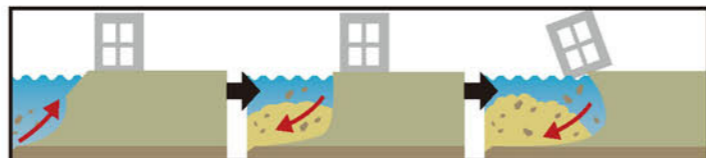


● 家屋倒壊等氾濫想定区域

「氾濫流」による家屋倒壊等
堤防の決壊等に伴う激しい流れによる木造家屋の流失、倒壊を想定しています。



「河岸の侵食」による家屋倒壊等
激しい川の流れにより堤防や家屋の基礎を支える地盤が削られることによる木造家屋の流失、倒壊を想定しています。



● 浸水継続時間 洪水浸水想定区域における浸水継続時間(浸水深0.5m以上)は、市内全域1日未滿と想定されています。

浸水(冠水)実績箇所について

洪水浸水想定区域外で、基本的に直近2年(平成28~29年度)に発生した浸水(冠水)実績箇所を、大分県・佐伯市・各区長の協力により調査したものです。

■ 浸水深0.5m未滿 ■ 浸水深0.5m以上

佐伯市洪水ハザードマップ 【宇目・直川版】



このハザードマップは佐伯市で河川の氾濫等が発生した場合に、市民の皆さんが適切な避難行動をとれるよう、浸水想定や危険区域、避難場所、避難時に役立つ情報などをまとめたものです。

このハザードマップを活用して、ご家族や地域の方と話し合っただき、日頃の備えや災害時の避難行動に役立ててください。

関係機関連絡先

関係機関名	連絡先	関係機関名	連絡先
佐伯市消防本部・署	0972-22-3301	国土交通省佐伯河川国道事務所	0972-22-1880
佐伯警察署	0972-22-2131	大分県佐伯土木事務所	0972-22-3171
佐伯市役所	0972-22-3111	佐伯市役所防災危機管理課	0972-22-4567
上浦振興局	0972-32-3111	直川振興局	0972-58-2111
弥生振興局	0972-46-1111	鶴見振興局	0972-33-1111
本匠振興局	0972-56-5111	米水津振興局	0972-35-6111
宇目振興局	0972-52-1111	蒲江振興局	0972-42-1111