

# 佐伯市地域防災計画

## (資料編)

令和元年8月

佐伯市防災会議



# 目 次

## 1 目 的

佐伯市地域防災計画（資料編）の作成について	- 1 -
-----------------------	-------

## 2 災害対策関連法令・例規等

(2- 1) 佐伯市防災会議条例	- 2 -
(2- 2) 佐伯市防災会議委員	- 4 -
(2- 3) 佐伯市防災・危機管理対策委員会設置規程	- 6 -

## 3 組織表・関係機関

(3- 1) 佐伯市災害対策本部組織表	- 8 -
(3- 2) 佐伯市災害対策本部事務分掌表	- 9 -
(3- 3) 佐伯市防災関係機関一覧表	- 21 -

## 4 避難場所等

(4- 1) 津波時の緊急避難地一覧	- 24 -
(4- 2) 指定緊急避難場所一覧	- 36 -
(4- 3) 指定避難所一覧	- 40 -
(4- 4) 津波避難ビル一覧	- 45 -
(4- 5) 福祉避難所一覧	- 47 -

## 5 危険区域・危険箇所

(5- 1) 砂防指定地	- 48 -
(5- 2) 地すべり防止区域	- 54 -
(5- 3) 地すべり危険箇所	- 55 -
(5- 4) 土石流危険溪流	- 56 -
(5- 5) 急傾斜地崩壊危険区域	- 74 -
(5- 6) 急傾斜地崩壊危険箇所	- 81 -
(5- 7) 土砂災害警戒区域等	- 121 -
(5- 8) 山地災害危険地区箇所	- 163 -
(5- 9) 土砂災害警戒区域内の要配慮者施設	- 187 -
(5-10) 重要水防箇所等	- 189 -

① 重要水防箇所	・ ・ ・ ・ ・	- 189 -
② 重要水防区域	・ ・ ・ ・ ・	- 193 -
③ 水防区域	・ ・ ・ ・ ・	- 194 -
④ 重要浸水区域	・ ・ ・ ・ ・	- 195 -
(5-11) 洪水浸水想定区域内の要配慮者施設	・ ・ ・ ・ ・	- 196 -

## 6 防災対策

(6- 1) 災害時応援協定等一覧	・ ・ ・ ・ ・	- 199 -
(6- 2) 非常用食料等備蓄状況	・ ・ ・ ・ ・	- 201 -
(6- 3) 佐伯市災害時市民開放井戸登録制度	・ ・ ・ ・ ・	- 202 -
(6- 4) 資機材等備蓄状況	・ ・ ・ ・ ・	- 205 -
(6- 5) 消防車両等の保有台数	・ ・ ・ ・ ・	- 209 -
(6- 6) 消防水利の整備状況	・ ・ ・ ・ ・	- 211 -
(6- 7) 佐伯市の所有する収集車両台数	・ ・ ・ ・ ・	- 212 -
(6- 8) 自主防災組織結成状況	・ ・ ・ ・ ・	- 213 -
(6- 9) 防災士養成状況及び佐伯市防災士会規約	・ ・ ・ ・ ・	- 217 -
(6-10) 水防信号	・ ・ ・ ・ ・	- 220 -
(6-11) 津波注意報標識、津波警報標識	・ ・ ・ ・ ・	- 221 -
(6-12) 防災・減災に関する事業計画	・ ・ ・ ・ ・	- 222 -
① 社会資本総合整備計画	・ ・ ・ ・ ・	- 222 -
② 津波防災地域づくり推進計画	・ ・ ・ ・ ・	- 225 -
(6-13) ヘリコプター場外離着陸場一覧	・ ・ ・ ・ ・	- 245 -
(6-14) 緊急輸送道路等ネットワーク	・ ・ ・ ・ ・	- 246 -

## 7 その他

(7-1) 国、県、その他関係機関が行う被災者支援に関する各種制度の概要		- 248 -
① 経済・生活面の支援	・ ・ ・ ・ ・	- 248 -
② 住まいの確保・再建のための支援	・ ・ ・ ・ ・	- 264 -
③ 農林漁業・中小企業・自営業への支援	・ ・ ・ ・ ・	- 273 -

## 1 目的

### **佐伯市地域防災計画（資料編）の作成について**

この計画（資料編）は、本市における、本市及び防災関係機関等が処理すべき事務または業務の詳細を、きめ細かく定めることにより、佐伯市の防災業務をすみやかに又確実に遂行し、本市の地域並びに市民の生命、身体及び財産を災害から保護することを目的とする。

## 2 災害対策関連法令・例規等

### (2-1) 佐伯市防災会議条例

佐伯市防災会議条例（平成17年 条例第26号）

（目的）

第1条 この条例は、災害対策基本法（昭和36年法律第223号）第16条第6項の規定に基づき、佐伯市防災会議（以下「防災会議」という。）の所掌事務及び組織を定めることを目的とする。

（所掌事務）

第2条 防災会議は、次に掲げる事務をつかさどる。

- (1) 佐伯市地域防災計画を作成し、及びその実施を推進すること。
- (2) 市の地域に係る災害が発生した場合において、当該災害に関する情報を収集すること。
- (3) 前2号に掲げるもののほか、法律又はこれに基づく政令によりその権限に属する事務（会長及び委員）

第3条 防災会議は、会長及び委員をもって組織する。

- 2 会長は、市長をもって充てる。
- 3 会長は、会務を総理する。
- 4 会長に事故があるときは、あらかじめその指名する委員がその職務を代理する。
- 5 委員は、次に掲げる者をもって充てる。
  - (1) 指定地方行政機関の職員のうちから市長が委嘱する者
  - (2) 大分県の知事の部内の職員のうちから市長が委嘱する者
  - (3) 大分県の警察官のうちから市長が委嘱する者
  - (4) 市長がその補助機関である職員のうちから任命する者
  - (5) 教育長
  - (6) 消防長及び消防団長
  - (7) 指定公共機関又は指定地方公共機関の職員のうちから市長が委嘱する者
  - (8) その他市長が必要と認める者
- 6 前項第1号から第4号まで、第7号及び第8号の委員の定数は、それぞれ若干人とする。
- 7 第5項第1号から第6号までの委員の任期は、当該委員が委嘱され、又は任命されたときの要件を欠くに至るまでの期間とする。
- 8 第5項第7号及び第8号の委員の任期は、2年とする。ただし、補欠の委員の任期は、その前任者の残任期間とする。
- 9 前項の委員は、再任されることができる。

（専門委員）

第4条 防災会議に、専門の事項を調査させるため、専門委員を置くことができる。

- 2 専門委員は、関係地方行政機関の職員、大分県の職員、市の職員、関係指定公共機関の

職員、関係指定地方公共機関の職員及び学識経験のある者のうちから、市長が委嘱し、又は任命する。

- 3 専門委員は、当該専門の事項に関する調査が終了したときは、解嘱され、又は解任されるものとする。

（事務局）

第5条 会長は、防災会議の事務を処理するため、防災会議に事務局を置く。

- 2 事務局は、事務局長その他の職員で構成する。
- 3 事務局長は、防災局防災危機管理課長をもって充てる。
- 4 事務局長は、会長の命を受け、局務を掌理する。

（委任）

第6条 この条例に定めるもののほか、防災会議の議事その他防災会議の運営に関し必要な事項は、会長が防災会議に諮って定める。

附 則

この条例は、平成17年3月3日から施行する。

附 則(平成18年2月21日条例第1号)抄

（施行期日）

- 1 この条例は、平成18年4月1日から施行する。

附 則(平成21年3月31日条例第4号)

この条例は、平成21年4月1日から施行する。

附 則(平成22年12月28日条例第54号)

（施行期日）

- 1 この条例は、公布の日から施行する。

（経過措置）

- 2 この条例の施行の日以後に委嘱するこの条例による改正後の第3条第5項第8号に規定する委員の任期は、この条例による改正後の同条第8項本文の規定にかかわらず、当該委嘱の日から平成24年10月5日までとする。

附 則（平成26年12月24日条例第36号）抄

（施行期日）

- 1 この条例は、平成27年4月1日から施行する。

附 則（平成29年6月30日条例第19号）

この条例は、平成29年7月1日から施行する。

(2-2) 佐伯市防災会議委員

	委員職	機 関 名 及 び 役 職	職 名
佐伯市防災会議条例 第3条第2項			
	会 長	佐伯市長	市 長
佐伯市防災会議条例 第3条第5項第1号			
1	委 員	国土交通省 九州地方整備局	佐伯河川国道事務所長
2	〃	大分海上保安部 佐伯海上保安署	署 長
3	〃	陸上自衛隊 西部方面特科隊	第 132 特科大隊長
4	〃	海上自衛隊 佐伯基地分遣隊	佐伯基地分遣隊長
佐伯市防災会議条例 第3条第5項第2号			
5	〃	大分県南部振興局	局 長
6	〃	大分県南部保健所	所 長
7	〃	大分県佐伯土木事務所	所 長
佐伯市防災会議条例 第3条第5項第3号			
8	〃	大分県警察佐伯警察署	署 長
佐伯市防災会議条例 第3条第5項第4号			
9	〃	佐伯市副市長	副市長
10	〃	〃	副市長
11	〃	防災局	局 長
12	〃	総務部	部 長
13	〃	総合政策部	部 長
14	〃	地域振興部	部 長
15	〃	観光ブランド推進部	部 長
16	〃	市民生活部	部 長
17	〃	福祉保健部	部 長
18	〃	建設部	部 長
19	〃	上下水道部	部 長
20	〃	農林水産部	部 長
21	〃	教育委員会	部 長
佐伯市防災会議条例 第3条第5項第5号			
22	〃	佐伯市教育委員会	教育長
佐伯市防災会議条例 第3条第5項第6号			
23	〃	佐伯市消防本部	消防長
24	〃	佐伯市消防団	団 長
佐伯市防災会議条例 第3条第5項第7号			
25	〃	日本郵便株式会社 佐伯郵便局	局 長
26	〃	九州旅客鉄道株式会社大分支社 佐伯駅	駅 長



佐伯市地域防災計画（資料編）  
2 災害対策関連法令・例規等

27	〃	九州電力株式会社 佐伯配電事業所	所 長
28	〃	日本通運株式会社 佐伯営業所	所 長
29	〃	西日本電信電話株式会社 大分支店	支店長
30	〃	西日本高速道路株式会社 九州支社 大分高速道路事務所	所 長
31	〃	一般社団法人大分県LPガス協会 佐伯地区LPガス協議会	地区会長
32	〃	大分県医師会	佐伯市医師会長
33	〃	大分県看護協会佐伯地区	地区長
佐伯市防災会議条例 第3条第5項第8号			
34	〃	佐伯市自治委員会連合会	会 長
35	〃	佐伯市校長会	会 長
36	〃	佐伯地区看護ネットワーク推進会議	佐伯地区理事
37	〃	佐伯市社会福祉協議会	佐伯支部長
38	〃	佐伯市介護支援専門員連絡協議会	理事

## (2-3) 佐伯市防災・危機管理対策委員会設置規程

佐伯市防災・危機管理対策委員会設置規程（平成24年訓令第1号）

(設置)

第1条 本市における風水害並びに地震及び津波の被害から市民の生命及び財産を保護するため、防災対策を円滑に進めることを目的として、佐伯市防災・危機管理対策委員会（以下「委員会」という。）を設置する。

(所掌事務)

第2条 委員会の所掌事務は、次のとおりとする。

- (1) 佐伯市地域防災計画の策定及び見直しに関すること。
- (2) 業務継続計画（BCP）の策定及び見直しに関すること。
- (3) 防災及び危機管理に関する各種計画、マニュアル等の策定及び見直しに関すること。

(4) 前3号に掲げるもののほか、委員会の設置の目的を達成するため市長が必要と認める事項

(組織)

第3条 委員会は、委員長、副委員長、委員及び事務局長をもって組織する。

2 委員長は防災局に属する事務を担当する副市長をもって充て、副委員長は当該副市長以外の副市長及び教育長をもって充てる。

3 委員及び事務局長は、別表第1に掲げる職にある者をもって充てる。

(会議)

第4条 委員会の会議（以下この条において「会議」という。）は、必要に応じて委員長が招集し、委員長が議長となる。

2 委員長は、必要があると認めるときは、会議に委員以外の者の出席を求め、その説明又は意見を聴くことができる。

(幹事会)

第5条 委員会の円滑な運営を確保するため、委員会に幹事会を置く。

2 幹事会は、委員の所属する部署の職員のうち委員が指名する者をもって組織する。

3 幹事会に幹事長及び副幹事長を置き、委員長が指名する者をもって充てる。

(防災推進リーダー)

第6条 委員会及び幹事会の運営を補助するため、別表第2に掲げる課等（次項において単に「課等」という。）に防災推進リーダーを置く。

2 課等の所属長は、毎年度、所属職員のうちから防災推進リーダーを選任し、防災危機管理課長に報告しなければならない。

3 防災危機管理課長は、必要に応じ、防災推進リーダーに対し、指導、研修等を行うものとする。

(庶務)

第7条 委員会の庶務は、防災局防災危機管理課において処理する。

(その他)

第8条 この訓令に定めるもののほか、委員会の運営に関し必要な事項は、委員長が別に定める。

附 則

この訓令は、平成24年1月25日から施行する。

附 則（平成25年1月4日訓令第1号）

この訓令は、平成25年1月4日から施行する。

附 則（平成26年4月1日訓令第7号）

この訓令は、平成26年4月1日から施行する。

附 則（平成27年3月31日訓令第3号）

この訓令は、平成27年4月1日から施行する。

附 則（平成29年6月30日訓令第7号）

この訓令は、平成29年7月1日から施行する。

附 則（平成30年3月30日訓令第5号）

この訓令は、平成30年4月1日から施行する。

附 則（平成31年3月27日訓令第4号）

この訓令は、平成31年4月1日から施行する。

別表第1（第3条関係）

委員	総務部長、総合政策部長、地域振興部長、観光ブランド推進部長、市民生活部長、福祉保健部長、建設部長、農林水産部長、上下水道部長、防災局長、上浦振興局長、弥生振興局長、本匠振興局長、宇目振興局長、直川振興局長、鶴見振興局長、米水津振興局長、蒲江振興局長、消防長、教育委員会教育部長、議会事務局長
事務局長	防災危機管理課長

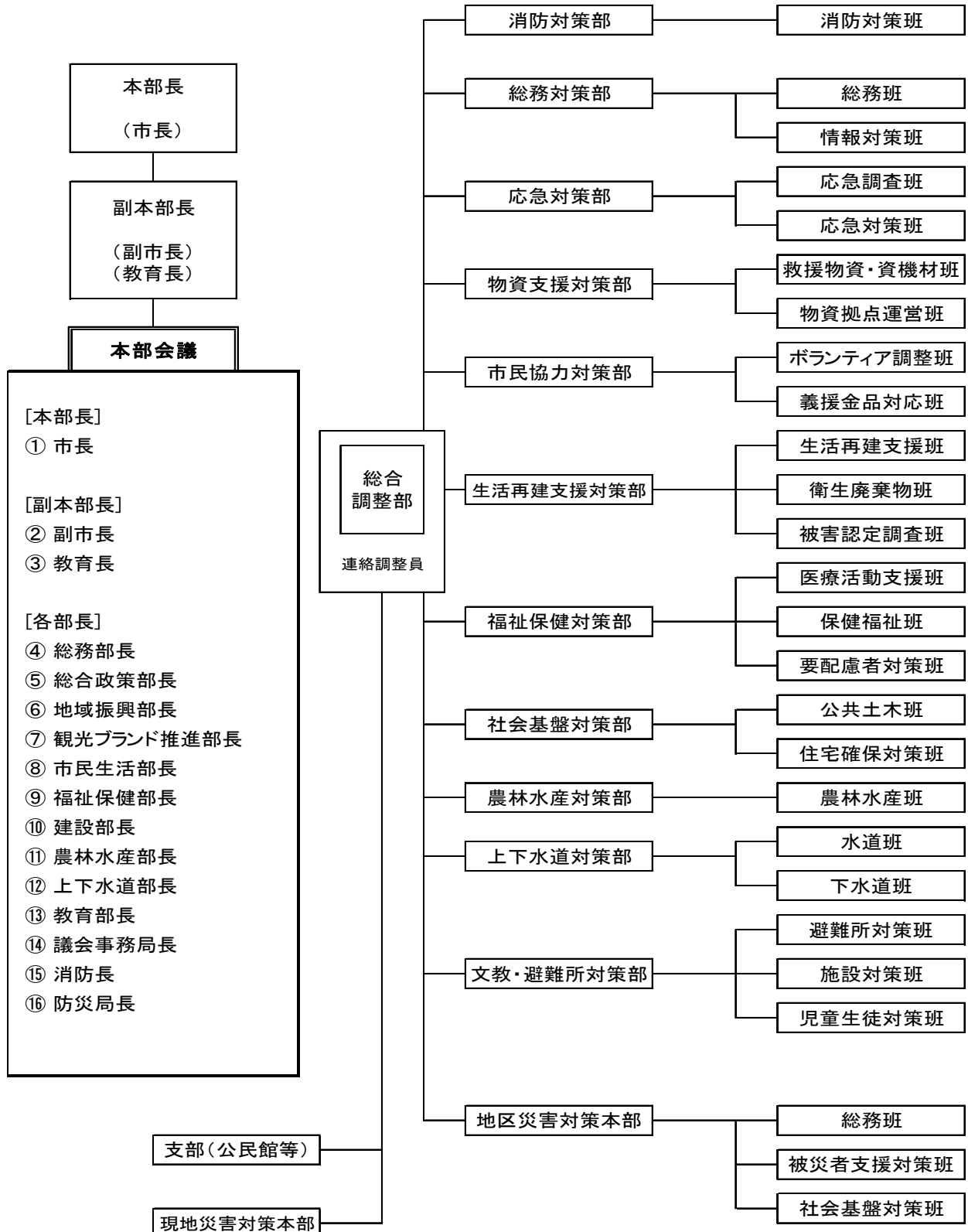
別表第2（第6条関係）

佐伯市行政組織規則（平成17年佐伯市規則第4号）第2条に規定する課及び室
佐伯市振興局設置条例施行規則（平成17年佐伯市規則第6号）第2条第2項に規定する課
佐伯市会計管理者の補助組織規則（平成17年佐伯市規則第5号）第1条に規定する会計課
佐伯市消防本部に関する規則（平成17年佐伯市規則第229号）第2条に規定する消防総務課
佐伯市教育委員会事務局組織規則（平成17年佐伯市教育委員会規則第5号）第2条に規定する課及び室
佐伯市選挙管理委員会規程（平成17年佐伯市選挙管理委員会告示第1号）第17条に規定する佐伯市選挙管理委員会事務局
佐伯市監査委員事務局規程（平成17年佐伯市監査委員訓令第1号）第2条に規定する佐伯市監査委員事務局
佐伯市農業委員会規程（平成17年佐伯市農業委員会告示第1号）第7条第1項に規定する佐伯市農業委員会事務局
佐伯市議会事務局設置条例（平成17年佐伯市条例第358号）第1条に規定する事務局

### 3 組織表・関係機関

#### (3-1) 佐伯市災害対策本部組織表

H31.4月 佐伯市災害対策本部組織図



(3-2) 佐伯市災害対策本部事務分掌表

対策部	対策班	班員	分掌業務
総合調整部	総合調整班	防災危機管理課	・災害対策本部の設置及び本部会議の運営に関する事
			・現地災害対策本部との連絡調整に関する事
			・職員の参集及び配置に関する事
			・各部に対する業務の緊急割当てに関する事
			・自衛隊の派遣要請に関する事
			・警察の派遣要請に関する事
			・国、県及び関係機関との連絡調整に関する事
			・国、県及び関係機関への支援要請・協力要請に関する事
			・避難勧告、指示等の発令に関する事
			・被害状況及び応急対策実施状況の取りまとめに関する事
			・県への被害報告資料の取りまとめ及び作成に関する事
			・防災情報システム（防災行政無線、防災・行政ラジオ等）に関する事
			・避難所の総括及び調整に関する事
			・被災者、応急対策者等の輸送に関する事
			・孤立した地域への救援に関する事
			・災害対策全般の総括及び総合調整に関する事
			・災害時の通信の確保に関する事
			・交通確保・輸送対策の総合調整に関する事
			・本部長及び副本部長命令の伝達その他各部活動の調整
			・復興計画の策定

対策部	対策班	班員	分掌業務
総務対策部	総務班	秘書広報課	・本部長及び副本部長の秘書に関する事
			・災害視察者及び見舞者の対応に関する事
		議会事務局	・市議会災害対策会議の設置準備
			・議員（事務局職員を含む）の安否確認及び居所又は連絡場所の把握
			・市災害対策本部との情報交換（被災状況の把握）
・市議会災害対策会議の設置			

佐伯市地域防災計画（資料編）

3 組織表・関係機関

		<ul style="list-style-type: none"> <li>・班長会議の開催（災害対策の方針決定）</li> <li>・全体会議の開催（災害対策の周知）</li> <li>・班会議の開催（各班ごとの取組決定、行動）</li> <li>・被災地、避難所等の状況調査</li> <li>・避難所等における自治会、自主防災組織等に対する支援及び協力</li> <li>・（議員は）被災者からの相談対応</li> <li>・大分県市議会議長会との連絡調整、その他の渉外</li> <li>・全体会議、班長会議、班会議の開催（状況把握）</li> </ul>
	総務課	<ul style="list-style-type: none"> <li>・職員の安否確認及び職員の出勤状況の把握に関すること</li> <li>・被災職員の対応に関すること</li> <li>・災害対策従事職員への食糧等の供給、厚生支援に関すること</li> <li>・他の地方公共団体の職員の派遣要請に関すること（九州市長会関係含む）</li> <li>・他の地方公共団体からの応援の受付及び配置に関すること</li> <li>・応援職員及び派遣職員の執務環境及び健康管理に関すること</li> <li>・緊急（通行）車両の運用に関すること</li> <li>・合同慰霊祭等の実施及び案内に関すること</li> <li>・災害に関する法律の手続きに関すること</li> <li>・その他各部に属さない事務</li> </ul>
情報対策班	（収集） 情報推進課 選挙管理委員会事務局 監査委員会事務局 議会事務局	<ul style="list-style-type: none"> <li>・サーバー（ネットワーク）の維持管理（浸水対策等）に関すること</li> <li>・ケーブルテレビ伝送路網維持管理（浸水対策、倒壊等）に関すること</li> <li>・被害状況の情報収集</li> <li>・市民に対する災害広報に関すること</li> <li>・自主防災組織との連絡調整</li> <li>・各部の災害対策の実施状況、復旧状況に関すること</li> </ul>
	（整理） 議会事務局 総務課 農業委員会	<ul style="list-style-type: none"> <li>・気象情報ほか災害対応状況の記録及び整理</li> <li>・被害状況の整理及び関係対策部伝達</li> <li>・各部の災害対策の実施状況、復旧状況の集約</li> <li>・安否情報の取りまとめに関すること</li> </ul>
	（広報） 秘書広報課 情報推進課	<ul style="list-style-type: none"> <li>・市民に対する災害広報に関すること</li> <li>・報道機関に対する情報提供及び連絡調整に関すること</li> <li>・災害情報誌の作成及び配布（避難所など）に関すること</li> </ul>

佐伯市地域防災計画（資料編）

3 組織表・関係機関

		<ul style="list-style-type: none"> <li>・ホームページへの災害情報の掲示</li> <li>・被害状況及び災害対策実施状況等の記録及び参考資料の収集（写真の撮影、収集等）</li> <li>・ケーブルテレビによる災害情報の提供</li> <li>・放送機関（CTS・エフエムさいき）への災害放送の要請に関すること</li> <li>・各部の災害対策の実施状況、復旧状況の市民への情報提供</li> <li>・安否情報の発表に関すること</li> </ul>
--	--	---

対策部	対策班	班員	分掌業務
応急対策部	応急調査班	財政課 政策企画課 行政マネジメント課 契約検査課	・被害状況の現地調査
			・被災現場及び災害対策本部との連絡調整
			・災害対策に必要な予算編成及び執行管理
	応急対策班	管財課	・本庁舎・まな美の電源及び電話の確保
			・旧市内災害応急対応
			・庁内の維持管理
			・災害対策車両その他交通用具及び運搬車の調達及び配備
			・車両、発電機用燃料の調達
			・庁用車の配車、借り上げ車の維持、管理及び確保
			・市有財産の被害調査、応急修理及び復旧対策の調整

対策部	対策班	班員	分掌業務
消防対策	消防対策班 (災害対応班・通信指令班)	消防総務課	・非常配備体制の確立
			・県、市、地域災害対策本部との連携（窓口）
			・応援活動部隊の編成協力（総務、情報、防災班各5名、統括1名の1班16名の2班編制）
			・リエゾン派遣（各災対本部、市SCU、進出拠点、活動拠点ほか）
			・指揮支援本部の設置に関すること（仮設災害対策本部含む）

策 部		・ 応援部隊の要請に関する事
		・ 応援部隊の活動調整に関する事
		・ 消防団との連携、活動に関する事
		・ 関係機関との連携調整
		・ 情報（被害、医療、危険、交通、ライフライン、バックアップ）の集約
		・ 非常電源、車両の燃料確保・維持、消防資機材調達
		・ 活動隊の食糧水分確保
		・ 被災者の避難場所の把握
	通信指令課	・ 消防通信機器の点検、維持、無線障害時の措置
		・ 緊急非常通信の確保及び伝達
		・ 各災害本部との連絡手段の確保
		・ 気象、災害警戒、災害に関する情報の把握
		・ 応援活動部隊の編成（総務、情報、防災班各5名、統括1名の1班16名の2班編制）
		・ リエゾンとの連携（各災害本部、市SCU、進出拠点、活動拠点ほか）
		・ 指揮支援本部の設置に関する事（仮設災害対策本部含む）
		・ 応援部隊の要請に関する事
		・ 応援部隊の活動調整に関する事
		・ 消防団との連携、活動に関する事
		・ 消防隊の活動状況の把握と各種指令
		・ 災害派遣医療チーム（DMAT）の受入れ及び調整
		・ 空輸物資搬送に伴うRPの確認
	予防課	・ 火災予防広報活動
		・ 危険物物質の流出に係る調査・応急対策
		・ 火災原因調査の着手
		・ 各種災害の警戒、津波警戒、警戒区域の設定
	消防署	・ 勤務職員、車両の運行確認、第3警備体制
		・ 消防通信機器の点検と無線障害時の措置、全移動局の開局
		・ 非常電源の確保、庁舎照明の確認、火気点検などの保安措置
		・ 被害状況の把握
		・ 指揮支援本部の設置に関する事（仮設災害対策本部含む）
		・ 応援部隊の要請に関する事
	・ 応援部隊の活動調整に関する事	



			・消防団との連携、活動に関すること
			・被災者の救出、傷病者の救急搬送
			・消火、防火、水防及び防潮の対応
			・行方不明者の捜索
			・災害の警備、避難の誘導等
			・消防資機材の増強検討
			・消防水利の確保

対策部	対策班	班員	分掌業務
物資支援対策部	救援物資・資機材班	商工振興課 まちづくり 推進課	・被災者に対する救援物資の供給に関すること
			・応急用、復旧用物資及び資機材の確保（協定活用含む）に関すること
			・応急炊き出しの実施に関すること
			・被害を受けた中小企業者等に対する融資に関すること
			・物資及び資機材等の供給確保に関する協定に関すること（関連業務）
			・佐伯市備蓄計画に関すること（関連業務）
			・救援物資の備蓄に関すること（関連業務）
			・その他本部長の命じる業務
	物資拠点運営班	地域振興課 大手前開発 推進室	・被災者に対する救援物資の供給に関すること
			・災害時物資輸送拠点の運営に関すること
			・配送手段、配送ルート調整に関すること
			・協定等に基づく運送事業者との連絡調整に関すること
			・災害時における物資等の輸送に関する協定に関すること（関連業務）
			・その他本部長の命じる業務

対策部	対策班	班員	分掌業務
市民協力対	ボランティア調整班	観光課 文化・スポーツ ツーリズム 推進課	・被害状況の把握
			・災害ボランティアセンターの設置要請及び運営支援並びに連絡調整に関すること
			・佐伯市社会福祉協議会及び関係機関との連絡調整に関すること
			・ボランティア、協力者などの医療等厚生、安全確保に関すること

策部			・災害ボランティアセンター設置及び運営に関する協定に関すること（関連業務）
			・ボランティアの育成、強化に関すること（関連業務）
			・その他本部長の命じる業務
	義援金品対応班	ブランド推進課 会計課	・被害状況の把握
			・義援金及び見舞金の受入れ、保管並びに配分に関すること
			・義援品及び見舞品の受入れ、検査並びに物資拠点への受渡しに関すること
			・義援金品及び見舞金品の受領に伴う礼状及び被災者に対する見舞状の送付に関すること
			・災害に伴う寄附金の受入れに関すること
			・その他本部長の命じる業務

対策部	対策班	班員	分掌業務
生活再建支援対策部	生活再建支援班	市民課	・被災者支援システムの運用に関すること
			・被災者台帳の整備に関すること
			・市外に一時避難した被災者の把握及び必要な情報等の提供に関すること
			・り災証明の受付、発行に関すること
			・り災台帳の整備に関すること
			・佐伯市り災証明等取扱要領に関すること（関連業務）
			・生活再建に関する総合相談窓口（市民サポートセンター）の設置に関すること
			・被災者支援制度のお知らせに関すること
			・その他本部長の命じる業務
	衛生廃棄物班	環境対策課	・被災地の消毒及び防疫に関すること
			・災害廃棄物（し尿）の処理に関すること
			・へい獣の処理に関すること
			・遺体の取り扱い及び埋葬に関すること
			・被災動物対策（避難所における動物の保護含む）に関すること
			・応急仮設トイレの設置及び管理等に関すること
			・原子力災害時の環境放射線モニタリングの実施に関すること
・その他環境衛生に関すること			

佐伯市地域防災計画（資料編）

3 組織表・関係機関

	清掃課	・その他本部長の命じる業務	
		・災害廃棄物の処理に関する事	
		・佐伯市災害廃棄物処理計画に関する事（関連業務）	
	被害認定調査班	課税課 収納課	・その他本部長の命じる業務
			・災害に係る住家等の被害認定に関する事
			・被災による市税等の減免に関する事
			・被災による市税の徴収猶予に関する事
		・その他本部長の命じる業務	

対策部	対策班	班員	分掌業務
福祉保健対策部	医療活動支援班	保険年金課	・医療救護所の開設及び管理運営に関する事
			・市内医療機関の状況に係る情報収集に関する事
			・災害拠点病院等の機能維持支援に関する事
			・医薬品、医療資機材等の確保に関する事
			・佐伯市医師会との連絡調整に関する事
			・その他医療機関、関係事業者との連絡調整に関する事
			・災害時医療コーディネーターの派遣要請及び受入れに関する事
			・医療救護班、災害派遣医療チーム（DMAT）の派遣要請及び受入れに関する事
			・県が開設するSCU（広域搬送拠点臨時医療施設）に関する事
			・その他救急医療活動に関する事
			・災害時における医療救護活動に関する協定に関する事（関連業務）
			・佐伯市災害医療コーディネーターの派遣に関する協定に関する事（関連業務）
			・災害時における医療品等の供給確保等についての協定に関する事（関連業務）
			・その他本部長の命じる業務
			保健福祉班
	・要配慮者への保健指導及び情報提供に関する事		
・避難者の保健指導等生活支援に関する事			
・感染症の予防及び措置に関する事			
・保健師等の支援要請に関する事			

佐伯市地域防災計画（資料編）

3 組織表・関係機関

			・被災者及び給食施設の栄養指導に関すること	
			・健康相談、健康教育（啓発）に関すること	
			・災害関連死の認定に関すること	
			・災害業務に従事する職員等の健康管理に関すること	
			・その他本部長の命じる業務	
	要配慮者対策班	高齢者福祉課		・社会福祉施設等の状況に関する情報収集に関すること
				・福祉避難所（協定事業所）の開設及び運営支援に関すること
		障がい福祉課		・災害時における要配慮者の生活支援、受入れ及び養護に関すること
				・災害発生時における福祉避難所の設置設営に関する協定に関すること（関連業務）
		子ども福祉課		・避難行動要支援者名簿の作成及び活用に関すること（関連業務）
				・その他本部長の命じる業務
社会福祉課		・その他本部長の命じる業務		

対策部	対策班	班員	分掌業務
社会基盤対策部	公共土木班	建設総務課	・災害時の道路情報の収集、把握、更新に関すること
			・各道路管理者との連絡調整に関すること
			・土木関係者等との連絡調整に関すること
			・土木及び建築資材の調達並びに労働力の確保及び供給に関すること
			・応急対策に係る資機材の貸借に関する協定に関すること（関連業務）
		建設課 用地・管理課	・緊急輸送道路に関すること
			・道路啓開（道路障害物の除去）に関すること
			・道路、橋りょう、交通施設等の災害防止及び応急復旧対策に関すること
			・水門の管理及び河川の水位の把握に関すること
			・道路、橋りょう、交通施設、公共建築物等の被害状況についての調査、情報収集及び提供に関すること
	共通		・その他本部長の命じる業務
			・住居又はその周辺の障害物の除去に関すること（市営住宅除く）
	住宅確保対策班	建築住宅課	・り災世帯に対する住宅の供給確保に関すること
			・住宅ニーズの調査
			・応急仮設住宅（福祉仮設住宅含む）の設置及び管理運営
・みなし応急仮設住宅（公営住宅、民間賃貸住宅）の確保斡旋			
・応急仮設住宅入居者の相談			

		・公共建築物の災害防止及び応急復旧対策に関すること
		・住宅の応急修理に関すること
		・被災住宅の応急修理に必要な工作班の編成及び派遣に関すること
		・災害公営住宅の建設に関すること
		・市営住宅の被害調査に関すること
		・総合住宅相談所の開設に関すること
		・被災建築物応急危険度判定に関すること
		・被災建築物応急危険度判定士の受入れに関すること
	都市計画課	・避難場所としての公園等の開放及び管理運営に関すること
	・公園の災害防止及び応急復旧対策に関すること	
	・公園の被害状況についての調査、情報収集及び提供に関すること	
	・宅地危険度判定士の受入れに関すること	
	共通	・その他本部長の命じる業務
	対策部本部及び他の 対策部と協議	・被災による倒壊建物等の解体撤去に関わる申請受付及び相談に関すること
・家屋解体撤去作業に関わる連絡調整に関すること		

対策部	対策班	班員	分掌業務
農 林 水 産 対 策 部	農林水産班	農林水産総務課	・農林水産施設及び農林水産物の被害状況についての情報の収集及び提供に関すること
		農林水産工務課 農林課 水産課	・農地農業施設（ため池含む）等の応急対策及び復旧に関すること
			・林業、水産業施設等の応急対策及び復旧に関すること
			・農林水産物等の被害調査及び対策に関すること
			・農林水産物の病害虫及び家畜伝染病の防疫に関すること
			・被災農林水産物対策及び処理に関すること
			・被害を受けた農林水産事業者に対する融資に関すること
			・被害状況の応急調査に関すること（応急調査班の編成）
			・社会基盤対策部の応援に関すること（主に農林水産工務課）
・その他本部長の命じる業務			

対策部	対策班	班員	分掌業務
上下水道対策部	水道班	水道課 営業課	・上水道施設等の応急対策及び復興計画に関すること
			・上水道施設の応急措置用資機材の調達及び配備に関すること
			・上水道関係業者との連絡調整に関すること
			・水道資材の確保に関すること
			・応急給水活動に関すること
			・飲料水及び生活用水の確保に関すること
			・その他本部長の命じる業務
	下水道班	下水道課	・下水道施設等の応急対策及び復旧計画に関すること
			・下水道施設の応急措置用資機材の調達及び配備に関すること
			・下水道関係業者との連絡調整に関すること
			・その他本部長の命じる業務

対策部	対策班	班員	分掌業務
文教・避難所対策部	避難所対策班	社会教育課 体育保健課 幼稚園 保育所	・避難所（緊急避難場所含む）の開設及び運営調整に関すること
			・避難所（緊急避難場所含む）情報の収集、把握に関すること
			・避難所避難者及び自宅避難者の情報把握に関すること
			・帰宅困難者対策に関すること
			・避難所及び災害対策本部との連絡調整に関すること
			・避難所対応職員の配置及び連絡に関すること
			・避難者用物資の受け渡しに関すること
			・文化財の保護に関すること
			・給食センターでの応急炊き出しに関すること
			・応急学校給食の実施に関すること
			・災害活動に協力する関係団体との連絡調整に関すること
			・園児の避難及び救護に関すること
			・園児の健康管理に関すること
			・その他本部長の命じる業務
	施設対策班	教育総務課	・文教施設の利用者の避難及び救護に関すること
・文教施設の災害防止及び災害復旧に関すること			
・文教施設の被害調査に関すること			

			・文教施設の応急措置用資機材の調達及び配備に関すること
			・文教施設の応急作業の業者委託に関すること
			・その他本部長の命じる業務
	児童生徒対策班	学校教育課	・児童、生徒の避難及び救護に関すること
			・児童、生徒の健康管理に関すること
			・教職員の動員に関すること
			・応急教育の実施に関すること
			・被災児童及び被災生徒の教材、学用品等の調達及び配給に関する こと
			・その他本部長の命じる業務

対策部	対策班	班員	分掌業務	
地区対策本部	総務班	振興局地域振興課	・地区災害対策本部の設置及び廃止	
			・被害情報、避難準備情報、避難勧告指示等市民への広報	
			・避難勧告、指示等の発令及び解除	
			・災害時の通信の確保	
			・災害対策本部（関係部）との連絡調整及び対応	
			・災害時における本部長の特命	
			・地区災害対策本部の庶務	
			・災害対策本部への報告	
			・災害対策本部からの指示を伝達	
			・人命に係わる場合の緊急連絡	
			・避難所参集職員の相互協力体制の指示	
			・その他本部長の命じる業務	
	被災者支援対策班			・災害対策本部（関係部）との連絡調整及び対応
				・各種情報の現場確認、補足
				・避難者状況の報告受付
				・避難誘導の実施
				・避難所の各種要請の受付
				・応急物資運搬の応援
・避難所以外への避難状況の把握				
・その他本部長の命じる業務				

佐伯市地域防災計画（資料編）  
3 組織表・関係機関

	社会基盤対策 班		・災害対策本部（関係部）との連絡調整及び対応
			・ライフライン、施設の状況受付
			・被災現場の状況調査
			・二次災害予防のパトロール
			・運搬ルートの安全確認
			・その他本部長の命じる業務



## (3-3) 佐伯市防災関係機関一覧表

(2019年6月現在)

名 称	担当課等	TEL	FAX	所在地
-----	------	-----	-----	-----

## 1. 佐伯市及び大分県の機関

佐伯市	防災危機管理課	0972-22-4567	0972-22-3124	佐伯市中村南町1番1号
	佐伯市消防本部	0972-22-3301	0972-24-0106	佐伯市鶴岡西町1丁目223番地
	佐伯消防署	0972-22-3301	0972-24-0106	佐伯市鶴岡西町1丁目223番地
	上浦振興局	0972-32-3111	0972-32-2650	佐伯市上浦大字津井浦1400-3
	弥生振興局	0972-46-1111	0972-46-2752	佐伯市弥生大字上小倉656-1
	本匠振興局	0972-56-5111	0972-56-5061	佐伯市本匠大字波寄2685
	宇目振興局	0972-52-1111	0972-521178	佐伯市宇目大字千束1060-1
	直川振興局	0972-58-2111	0972-58-2811	佐伯市直川大字赤木105
	鶴見振興局	0972-33-1111	0972-33-1177	佐伯市鶴見大字地松浦2008-6
	米水津振興局	0972-35-6111	0972-35-6972	佐伯市米水津大字浦代浦1239-2
	蒲江振興局	0972-42-1111	0972-42-1119	佐伯市蒲江大字蒲江浦373-1
大分県	防災対策企画課	097-506-3067	097-533-0930	大分市大手町3丁目1番1号
	危機管理室	097-506-3152	097-533-0930	大分市大手町3丁目1番1号
	南部振興局総務部	0972-22-0390	0972-23-0942	佐伯市長島町1丁目2番1号
	佐伯土木事務所	0972-22-3171	0972-22-9543	佐伯市長島町1丁目2番1号
	南部保健所	0972-22-0562	0972-25-0206	佐伯市向島1丁目4番1号
	防災航空隊 (県央飛行場)	0974-34-2192	0974-34-2195	豊後大野市大野町田代2592-2

## 2. 警察・自衛隊

大分県警察本部	警備第2課	097-536-2131		大分市大手町3丁目1番1号
大分県警察	佐伯警察署警備課	0972-22-2131	0972-24-2739	佐伯市大字鶴望2825-4

陸上自衛隊 西部方面隊	西部方面特科隊 第132特科大隊	0977-84-2111	0977-84-2111	由布市湯布院町大字川上 941
海上自衛隊呉地方 総幹部呉警備隊	佐伯基地分遣隊 警備科	0972-22-0370	0972-22-0459	佐伯市鶴谷町3丁目3番37号

### 3. 地方行政機関

気象庁福岡管区気 象台	大分地方気象 台	097-532-0644	097-536-4749	大分市長浜町3丁目1番38号
第七管区海上保安 本部	大分海上保安 部/佐伯海上 保安署	0972-22-4999	0972-24-2717	佐伯市鶴谷町2丁目3番30号
国土交通省 九州地方整備局	佐伯河川国道 事務所	0972-22-1880	0972-23-7481	佐伯市長島町4丁目14番14 号
国土交通省九州運 輸局大分運輸支局	総務企画部門	097-558-2235	097-558-9820	大分市大州浜1丁目1番45号

### 4. 公共機関等

日本赤十字社 大分県支部	事業推進課	097-534-2236	097-533-6795	大分市千代町2丁目3番31号
社会福祉法人佐伯 市社会福祉協議会	地域福祉課	0972-24-2956	0972-22-9031	佐伯市7255番地13
九州電力(株)	佐伯営業所 営業グループ	0120-986-506	0972-22-9199	佐伯市駅前2丁目6番53号
九州旅客鉄道(株)	大分支社佐伯 駅	0972-22-0142	0972-22-6816	佐伯市駅前2丁目6番35号
日本郵便(株)	佐伯郵便局総 務課	0972-22-0077	0972-24-2095	佐伯市中村東町8番35号
西日本電信電話(株)	大分支店	097-513-0101		大分市長浜町3丁目15番7号
西日本高速道路(株) 九州支社	大分高速道路 事務所	097-546-8061		大分市大字金谷迫字塚田 1438
大分バス(株)	佐伯営業所	0972-22-1852	0972-22-6816	佐伯市駅前2丁目10番6号
日本通運(株)	佐伯営業所	0972-22-2721	0972-22-1359	佐伯市鶴谷町2丁目3番32号
公益社団法人 大 分県トラック協会	佐伯分会	0972-23-4511		佐伯市大字池田777番地 (伯友クレーン)
一般社団法人 大分県医師会	佐伯市医師会	0972-23-1300	0972-24-1660	佐伯市鶴谷町1丁目7番28号

一般社団法人 大分県歯科医師会	佐伯市歯科医 師会	0972-45-0841	0972-45-0861	佐伯市蒲江大字畑野浦389- 5（戸高歯科医院内）
公益社団法人 大分県薬剤師会	佐伯市薬剤師 会	0972-20-3388	0972-20-3366	佐伯市上岡木戸ノ瀬1258-4 （上岡調剤薬局）
公益社団法人 大分県看護協会	佐伯地区	0972-22-8846	0972-22-8844	佐伯市常盤東町6番30号 （佐伯中央病院内）
一般社団法人 大分 県LPガス協会	佐伯地区LP ガス協議会	0972-28-5433		佐伯市長島町3丁目14番1号 （イワタニ九州㈱佐伯営業所 内）

## 5. 報道機関等

NHK大分放送局	企画総務 総務係	097-533-2801 097-533-2808	097-533-2805	大分市高砂町2番36号
(株)大分放送	総務局総務部	097-558-1111 097-558-0989	097-551-9493	大分市今津留3丁目1番1号
(株)テレビ大分	総務局総務部	097-532-9111 097-537-5521	097-537-7542	大分市春日浦843-25
(株)大分朝日放送	総務局総務部	097-538-8531	097-538-8506 097-538-8507	大分市新川西12組
(株)エフエム大分	放送部	097-534-8888 097-534-0612	097-534-0646	大分市東春日町17番19号
(株)ケーブルテレビ 佐伯	業務部	0972-22-9811	0972-22-9855	佐伯市池船町20番3号
さいき市民放送(株)	エフエムさい き	0972-22-0763	0972-25-1763	佐伯市池船町21番5号
(有)大分合同新聞	佐伯支社	0972-22-1200	0972-23-7683	佐伯市中村南町3番18号
(株)朝日新聞社	佐伯支局	0972-22-0609	0972-24-2730	佐伯市中村東町10番12号
(株)西日本新聞社	佐伯支局	0972-23-8433	0972-23-8451	佐伯市中村東町2番1号
(株)毎日新聞社	佐伯通信部	0972-20-4472	0972-20-4443	佐伯市中村東町2番1号
(株)読売新聞社	佐伯通信部	0972-22-1014	0972-22-6274	佐伯市常盤南町6番25号

## 4 避難場所等

### (4-1) 津波時の緊急避難地

校区	整理番号	避難場所名称	避難対象地区名	対象人員	避難時間	標高(m)	収容人数	備考
佐伯	1	城山公園(三の丸上段)	大手全班	87人	25分	19.0	10,000人	
			花園全班	42人	25分			
			中央全班	81人	25分			
			船頭町全班	223人	25分			
			池船全班	952人	15分			
			内町全班	123人	25分			
			本町全班	84人	25分			
			山手1～3班、6班、10班	73人	20分			
			万年全班	142人	25分			
			朝日全班	100人	30分			
			汐見全班	105人	25分			
			中川1班～16-3班	629人	40分			
			太平全班	150人	25分			
			塩屋1-1班～11-3班、12-1班～12-5班、14-1班～14-4班	785人	30分			
	2	城山公園(三の丸)	同上			8.6	1,800人	
	3	池船津波避難タワー	池船区	350人	15分	8.2	350人	
	3	配水池	西谷1班～2班	23人	25分	45.0	30人	
	4	コーポ城山駐車場裏山	西谷3班～10班 城南全班	1,127人	30分	15.9	1,200人	
	5	コーポ城山駐車場	同上			7.8	1,100人	
	6	史跡公園上の高台	城東全班	170人	15分	12.3	680人	
馬場全般 山手4班、5班、7班～9班			86人 110人	15分 15分				
7	上灘区1班	上灘1班	137人	20分	17.1	90人		
8	上灘区2班	上灘2班	12人	20分	14.2	10人		
9	上灘区3班	上灘2班、3班	36人	20分	14.9	25人		
10	上灘区4班	上灘4班	32人	20分	14.9	350人		
11	上灘区5班	上灘4班、5班	100人	20分	12.1	1,500人		
12	上灘区6.7班	上灘6班、7班	53人	20分	13.0	40人		
13	小谷①	東灘1班、2班	10人	20分	13.4	50人		
14	小谷②		5人	20分	15.6	15人		
15	常光庵	東灘2班～4班	91人	20分	13.5	280人		
16	厄神様	東灘5班	18人	20分	14.6	65人		
17	金刀比羅宮	東灘6班	21人	20分	18.0	85人		
18	下浜	東灘7班	10人	20分	8.5	75人		
19	東風隠①	東灘7班	15人	20分	16.6	90人		
20	東風隠②	東灘7班	10人	20分	12.2	30人		
渡町台	1	女島山(金毘羅宮)	女島A	243人	25分	33.4	2,600人	裏女島登り口
			女島団地B	252人	25分			
			新女島第3ブロック	813人	20分			
			女島B	937人	30分			表女島登り口
	2	沖吉神社	女島C	528人	15分	18.0	600人	
			女島団地C	52人	15分			
	3	渡町台小学校	女島団地A	179人	25分	11.6	11,000人	避難所
			新女島第1・第2ブロック	1,287人	30分			
			長島A	2,162人	30分			
			来島全ブロック	633人	20分			
			中の島全班	464人	25分			
			中江A	428人	30分			
			中川16-4班～21班 塩屋11-3班～11-5班、 13-1班～13-4班、15-1班 ～18-3班	532人 381人	40分 30分			
	4	やまばと児童公園	同上			10.9	1,840人	
5	長島山(久寿米木自動車横登り口)	東全班	1,401人	30分	30.8	6,400人		
6	長島山(金毘羅宮)	長島C	326人	20分	26.4	200人		
7	長島山(天満宮)				13.3	200人		
8	長島山(野岡緑地遊歩道横)	鶴谷C	61人	25分	27.0	20人		
9	長島山(常盤鉄工所横)	鶴谷D	33人	25分	24.0	80人		
10	長島山(ひばり公園横登り口)	長島B	109人	20分	19.0	300人		
		中江B	58人	25分				

佐伯市地域防災計画（資料編）

4 避難場所等

No.2

校区	整理番号	避難場所名称	避難対象地区名	対象人員	避難時間	標高(m)	収容人数	備考
渡町台	11	濃霞山公園	鶴谷A	18人	25分	59.8	7,000人	重工横登り口
			野岡全班	911人	25分			文理校舎裏登り口
			鶴谷B	162人	25分			
			興人全班	170人	25分			
		日の出全班	80人	30分				
佐伯東	1	松崎延命地藏裏山	西中全班	198人	25分	21.5	500人	
			北中17班～25班	179人	25分			
	—	まな美	南中1班～2班	13人	20分	4階～	260人	避難ビル
	—	シャングリラ佐伯	南中3班	17人	20分	4階～	370人	
	—	大分合同新聞社佐伯ビル	南中5班	8人	20分	屋上	217人	
			東中全班	337人	25分			
	2	国道217号線バイパス	北中1班～16班、26班	299人	25分	23.6	1,900人	
			常盤西	260人	30分			
			臼坪1班～3班、13班	102人	25分			
	3	五所明神社及び裏山山林	常盤全班	346人	25分	9.5	500人	
			蟹田1班～3班、4-1～3班	66人	20分			
	4	平野墓地	蟹田4-1～3班、5班、6-1～2班、7班	96人	20分	20.7	400人	
			平野1班～3班	42人	15分			
	5	光隆寺	常盤東	220人	30分	10.1	330人	
			臼坪8班一部、9班、10班	93人	25分			
	6	火葬場紫翠苑	臼坪11班、12-1～2班、14班、15班	143人	35分	22.0	1,700人	
	7	尾ノ奥地藏	臼坪4班	15人	15分	11.0	100人	
	8	上の平墓地	臼坪5班～7班、8班一部	66人	20分	18.0	70人	
	9	臼坪区天満社	臼坪			11.6	160人	
	10	すじ神様	平野1班、2班	20人	15分	15.9	50人	
			駅前1班～3班	67人	25分			
	11	平野区4班裏山	平野3班～8班	90人	15分	12.1	90人	
			平野7班、8班	59人	20分			
12	金比羅宮及び上部	駅前全班	153人	25分	33.2	400人		
		田の浦全班	97人	25分				
		日の出全班	80人	30分				
—	ニュースター春日	日の出(70歳以上)	25人	15分			4階～	100人
13	九電社宅跡地	駅前全班	229人	25分	11.3	400人		
		田の浦全班	159人	25分				
14	葛、恵比須神社①	葛4班、5班	41人	25分	11.8	90人		
		港区1班、2班	41人	25分				
15	葛、恵比須神社②	葛3班	17人	25分	13.1	70人		
16	元海軍監視硝跡	葛			39.7	110人		
17	西光院裏山及び院内	葛1班、2班	51人	25分	8.1	450人		
		港区全班	380人	25分				
上堅田	1	西光庵(知徳院)	岸河内1班～4班	105人	30分	25.6	360人	
	2	王子神社	岸河内5班、6班	64人	30分	35.3	480人	
	3	多目的広場(総合運動公園)	岸河内7班、8班	66人	30分	27.0	13,000人	
	4	陸上競技場前広場(総合運動公園)	上城10班	32人	15分	19.5	1,400人	
	5	多目的グラウンド(総合運動公園)				35.2	900人	
	6	弓道場(総合運動公園)				30.4	1,600人	
	7	元越	上城8班、9班	64人	15分	17.5	80人	
	8	江下	上城7班	26人	15分	12.6	380人	
	9	観喜庵	上城6班	44人	15分	15.2	70人	
	10	観喜	上城5班	26人	15分	12.0	580人	
	11	高城	上城4班	41人	15分	12.4	40人	
	12	生土神社	上城1班～3班	111人	15分	22.9	20人	
	13	1班裏山	下城1-1、1-2班	55人	15分	21.5	60人	
	14	谷川奥広場	下城1-1班～3-1班	113人	15分	24.3	200人	
	15	天徳寺参道・境内	下城3-2班、4-1班	101人	15分	30.6	730人	
	16	山王公園(山王墓地周辺)	下城4-1班(一部)、4-2班	93人	15分	31.2	110人	
	—	上堅田地区公民館	下城5-1班	30人	15分	11.3	120人	
	17	八幡社	下城5-2班、14班	53人	15分	32.9	150人	
	18	みのり幼稚園裏空地	下城11班	64人	15分	13.2	2,200人	
			中山全班	615人	20分			
	19	宮地嶽神社下広場	下城			25.1	420人	
	20	下城天満社	下城			13.6	120人	
	21	ウイラ越え	川原1班(一部)	9人	5分	22.5	30人	
22	鎮霊様	川原1班(一部)	39人	5分	20.9	30人		
23	2班裏山	川原2班、3班	88人	10分	17.1	110人		

佐伯市地域防災計画（資料編）

4 避難場所等

No.3

校区	整理番号	避難場所名称	避難対象地区名	対象人員	避難時間	標高(m)	収容人数	備考
上堅田	24	東禅寺	上久部1班～3班、5-2班、8班～11班	326人	25分	16.3	140人	
	25	上久部4班奥	上久部4班	18人	25分	13.2	140人	
	26	中山墓地公園	上久部5-1班、6班、7班	164人	20分	15.2	800人	
			匠南全班	312人	20分			
			下久部1班～3班、4-1班	273人	20分			
	27	豊日岡神社	下久部4-2班、5班～7班	120人	13分	19.3	170人	
	28	下久部公民館		120人	43分	10.0	240人	
	29	介護老人福祉施設 花みずき駐車場付近	下久部7班～9班	117人	40分	13.8	1,000人	
30	三嶋神社上の共有林	蛇崎1班～3班	240人	10分	14.9	260人		
31	蛇崎砲台跡	蛇崎4班、5班	183人		38.6	80人		
32	グリーンピア大越				74.0	180人	避難所	
鶴岡	1	櫻野神社横	櫻野1班、2班、3班の一部	99人	17分	15.5	500人	
	2	櫻野上(カサ)	櫻野3班の一部	14人	15分	13.3	100人	
	3	櫻野庵	櫻野			11.0	600人	
	4	櫻野奥	櫻野			13.8	320人	
	5	愛宕神社	上岡1班～9班	256人	30分	34.5	260人	
	—	上岡第1浄水場	上岡10班～16班(12班除く)	122人	30分	13.2	130人	避難ビル
	6	十三重の塔	八戸迫田1班	36人	25分	11.0	200人	
	7	墓地			25分	26.3	99人	
	8	今熊神社	八戸迫田2班～4班 古市1班	187人 262人	25分 20分	41.1	450人	
	9	砂防ダム	八戸迫田5班	17人	25分	12.2	480人	
	10	掃木	古市3班	96人	20分	18.1	180人	
	11	愛宕神社の山	古市4班	89人	20分	32.4	600人	
	12	栗元の山	古市2班	110人	20分	8.1	130人	
	13	田の口墓地	古市			15.9	630人	
	—	市営城西団地棟 A棟	城西1班	21人	25分		1,275人	避難ビル
	—	市営城西団地棟 B棟	城西5班、8班	72人	25分		828人	
	—	市営城西団地棟 C棟	城西9班、10班	45人	25分		733人	
	14	門前区角木(高速道路)	門前1班～5班	193人	25分	11.7	870人	
	15	門前区公民館	門前6班～9班	150人	25分	15.0	350人	
	16	門前区佐土原	門前10班	26人	25分	19.9	50人	
	17	かさむら公園	門前11班	29人	25分	25.5	30人	
	18	山林山崎	高島1班～3班	40人	25分	13.5	40人	
	19	山林(ヤマムラ)	高島4班	31人	25分	44.9	600人	
	20	稲垣区公民館	稲垣5班、9班、11-2班	105人	20分	7.3	570人	
	21	龍護寺裏山	稲垣7班、11-1班、13班	91人	20分	35.9	100人	
	22	大内砂防ダム	稲垣3班、4班、6班、8班、10班、12班、14班	287人	20分	12.1	350人	
	23	稲垣区墓地	稲垣1班、2班	102人	20分	13.4	110人	
	24	東方庵及び天満神社付近	長瀬全班	149人	25分	13.8	220人	
	25	鶴岡トンネル入口	脇5班～10班	287人	25分	11.0	300人	
	26	脇区1班	脇1班	45人	20分	12.4	50人	
	27	脇区2班	脇2班	18人	20分	11.1	55人	
	28	脇区3班	脇3班	74人	20分	11.6	80人	
29	脇区4班神様跡入口	脇4班	36人	20分	8.2	90人		
30	地藏庵	脇			9.5	200人		
31	星宮神社	星宮全班	67人	20分	20.1	2,800人		
		藤原全班	1,006人	35分				
		藤望1班～9班1	658人	25分				
		宮の下全班	130人	25分				
		坂山全班	289人	25分				
32	海福寺	寺田5班～10班	521人	25分				
32	海福寺	星宮全班	66人	20分	14.0			
		藤望1班～9班1	658人	25分				
—	県営鶴岡住宅県営86-1A-1	大東1班	56人	25分				
—	県営鶴岡住宅県営86-2A-2	大東2班	56人	25分				
—	市営鶴岡住宅	大東3班	56人	25分				
—	県営鶴岡住宅県営86-2A-3	大東4班	28人	25分				
—	県営鶴岡住宅県営86-2A-4	大東5班	42人	25分				
33	坂山1号	坂山全班	289人	25分	13.6	300人		
34	坂山2号			25分	22.5	300人		
35	高畑区集会所	高畑全班	146人	25分	18.5	300人		
		寺田区1班～4班	153人	25分				

## 佐伯市地域防災計画（資料編）

## 4 避難場所等

No.4

校区	整理番号	避難場所名称	避難対象地区名	対象人員	避難時間	標高(m)	収容人数	備考
鶴岡	36	百谷9班	百谷9班	26人	25分	6.9	121人	
	37	トンネル口	百谷7班、11班～13班、8班の半分	165人	25分	11.9	200人	
	38	高谷地区	百谷8班の半分、10班	59人	25分	20.1	60人	
	39	野口公民館	平1班、2班①	129人	25分	14.4	550人	
			王子丸2班～5-1班	145人	25分			
			百谷1班～5班	269人	15分			
	40	天神様	平1班、2班②	129人	25分	42.6	150人	
	41	林道	平1班、2班②	129人	25分	22.8	230人	
	42	金比羅様	王子丸6班、7-1～7-3班	233人	25分	38.6	250人	
	43	坂の浦2班の上里道	坂の浦1班-2、2班～3班	70人	20分	19.8	170人	
	44	河向工業資材置場上林道	坂の浦6班、8班-2	32人	20分	14.3	60人	
	45	坂の浦1班の林道	坂の浦1班-2、4班	25人	20分	23.2	80人	
	46	ホテル坂の浦下林道			20分	14.0	120人	
	47	ホテル坂の浦裏の林道	坂の浦1班-1、1班-2	37人	20分	17.3	360人	
	48	ホテル坂の浦向いの林道			20分	21.9	350人	
	49	柿の内奥	坂の浦4班	13人	20分	19.4	50人	
	50	公民館上里道	坂の浦8班-1	27人	20分	16.9	50人	
	51	坂の浦5班市道	坂の浦3班、5班	32人	20分	11.3	120人	
	52	三浦造船駐車場	坂の浦5班	4人	20分	11.0	1,200人	
	53	三浦造船事務所前高台	坂の浦			11.3	80人	
	54	本田重工事務所前高台	坂の浦			22.7	450人	
	55	妙見神社	坂の浦			28.5	220人	
	56	白方No.1	白方全班	111人	25分	8.5	120人	
	57	白方No.2	白方全班	111人	25分	8.5	120人	
	58	グラウンドゴルフ場	若宮5-2班～9班	146人	15分	31.2	1,120人	
	59	白濁遺跡	若宮1-1班～5-1班	263人	15分	14.3	400人	
	60	若宮八幡宮	藤望9の2班～15班	338人	25分	20.9	900人	
			榊形1、2班、5班～11班	549人	25分			
	—	長門記念病院	榊形3班、4班	105人	25分	11.0	800人	避難ビル
	大入島	1	かんの	守後1班～2班	23人	15分	18.2	20人
2		東の上	守後3班～4班	21人	20分	21.9	20人	
3		守後墓地の上	守後4班～5班	34人	20分	13.0	40人	
4		神様	守後6班	23人	20分	21.8	130人	
5		向の平	久保浦2班	12人	15分	8.6	25人	
6		ジルガ谷	久保浦2班	10人	16分	11.8	40人	
7		下の守後越	久保浦1班	5人	15分	22.5	28人	
8		一本松	久保浦1班	23人	18分	14.0	24人	
9		大一師さん	片神全班	8人	20分	10.0	55人	
10		林道・山道	片神2班	14人	20分	13.6	25人	
11		旧道トンネル入口	片神2班	5人	20分	10.6	40人	
12		白浜越(堀切越)	片神1班	7人	20分	22.3	40人	
			竹ヶ谷3班	13人	15分			
13		加茂神社	高松2班一部	11人	25分	11.3	260人	
14		大休庵	高松1班、2班一部	37人	25分	11.1	80人	
15		石の回り登り口	高松			16.0	30人	
16		墓地跡	高松			14.2	30人	
17		中の谷の奥	日向泊1班	13人	20分	11.0	70人	
18		西の奥	日向泊2班	10人	20分	13.4	60人	
19		日向泊庵	日向泊3班、5班	24人	20分	10.0	170人	
20		林道の奥	竹ヶ谷1班～2班	15人	15分	30.3	60人	
21		竹ヶ谷奥	竹ヶ谷1班～2班	14人	15分	9.9	100人	
22		ハンゼン谷奥(畑)	竹ヶ谷			13.9	40人	
23		天満宮	塩内1班、3班	12人	15分	28.9	290人	
24		潮向庵	塩内1班～3班	19人	15分	18.5	60人	
25		由ヶ浦8～9班	荒網代8班、9班	30人	25分	16.5	30人	
26		白ヶ浜地区10班	荒網代10班	36人	25分	17.0	35人	
27	大荒網代西区11班	荒網代11班	21人	25分	12.1	50人		

佐伯市地域防災計画（資料編）

4 避難場所等

No.5

校区	整理番号	避難場所名称	避難対象地区名	対象人員	避難時間	標高(m)	収容人数	備考
大入島	28	大荒綱代西区12班	荒綱代12班	36人	25分	21.6	150人	
	29	東島高台	荒綱代1班、2班	36人	25分	17.0	100人	
	30	地下の庵	荒綱代3班～7班	84人	25分	22.8	190人	
	31	いよの	石間1班	10人	25分	9.8	50人	
	32	石間1班	石間1班、2班	18人	25分	13.4	170人	
	33	石間2班	石間2班	10人	25分	15.1	75人	
	34	石間3班	石間2班～3班	29人	25分	15.3	40人	
	35	お大師様横の畑	石間4班	29人	25分	16.6	40人	
	36	奥の畑	石間5班～7班	61人	25分	18.5	90人	
	37	石間の神社敷地内	石間8班	25人	25分	19.9	140人	
	38	石間10班	石間9班	18人	25分	12.4	10人	
	39	記念塔	石間10班～11班	36人	25分	25.3	10人	
	40	大入島小学校体育館裏の山林	児童 他		20分	15.2	30人	
	八幡	1	大和鉄工駐車場	百枝1班	31人	15分	11.5	950人
2		百枝2班基地	百枝2班	54人	20分	15.6	350人	
3		百枝4班	百枝3班、4班	51人	21分	15.2	540人	
4		百枝天神社	百枝5班	18人	23分	33.5	200人	
5		百枝クラブ	百枝6班	21人	24分	18.3	620人	
6		セメント社宅跡地裏山	片山			15.0	50人	
7		午王神社	片山1班～3班	91人	20分	22.9	110人	
8		溝野共同墓地	片山3班、4班、8班、9班	81人	23分	25.9	700人	
9		拡声器下	海崎上・下1班～4班	118人	25分	25.5	150人	
10		海崎奥	海崎上・下5班、6班	30人	25分	19.7	20人	
11		鉄塔下	海崎上・下5班、6班	30人	25分	23.1	30人	
12		臨江庵	海崎上・下4班、7班～9班	54人	25分	16.9	120人	
13		庵及び天神様	海崎上・下4班、7班～9班	54人	25分	32.6	330人	
14		サツキ山	海崎上・下			22.8	70人	
15		九電中野変電所	置場全班 中野西8班1～2、10班～13班、15班、17班	60人 277人	20分 15分	16.1	350人	
16		中野東観音様跡	海崎駅前全班	100人	25分	20.0	100人	
17		中野消防機庫裏山		127人	25分	10.6	200人	
18		2班奥広場	中野東2班	19人	15分	26.6	40人	
19		中野東8班裏山	中野東8班～11班	95人	15分	14.6	160人	
20		中野東7班墓地	中野東7班	34人	15分	15.8	65人	
21		民家の裏山	中野東5班、6班	66人	15分	17.9	100人	
22		民有のみかん山道路	中野東1班一部、3班	44人	15分	32.2	45人	
23		山田庵	中野東1班一部	5人	15分	20.0	300人	
24		富尾神社	中野西2班-1、2班-2、3班、5班、6班、7班	153人	15分	14.5	200人	
25		中野西1班(祠跡)	中野西1班、9班、16班	42人	15分	22.3	50人	
26		佐伯河内1班裏山	佐伯河内1班	55人	18分	12.1	100人	
27		引地庵	佐伯河内2班～4班	88人	25分	25.3	100人	
28		ひら山	佐伯河内5班、6班	40人	18分	23.0	100人	
29		おお上	佐伯河内7班、8班	37人	16分	39.0	100人	
30		新越区公民館横	年の神全班	277人	25分	17.4	300人	
31		万休院	中の内1班	45人	25分	30.1	700人	
32		中之内公民館	中の内2班	40人	25分	21.9	175人	
33		駐車場(中の内)	中の内3班	33人	25分	28.9	220人	
34		1班地藏様付近	宇戸3班	23人	25分	37.7	60人	
35	御大師堂参道	新越1班・3班・4班一部、6班、7班	80人	15分	27.8	300人		
36	農道	新越1班・3班・4班一部、2班	70人	15分	34.4	500人		
37	薬師庵	折戸1班、9班	39人	20分	12.3	260人		
—	八幡小学校	折戸2班、8班	152人	20分	7.8	780人	2階以上	
—	彦陽中学校		152人	25分	10.4	980人	避難所	
38	大宮八幡神社	大宮全班 笹良目1班、2班	120人 34人	25分 25分	19.6	160人		
39	庚申塚	笹良目2班、3班	18人	20分	12.6	60人		
40	観潮庵	笹良目3班～5班	52人	25分	16.7	170人		



佐伯市地域防災計画（資料編）

4 避難場所等

No.6

校区	整理番号	避難場所名称	避難対象地区名	対象人員	避難時間	標高(m)	収容人数	備考
八幡	41	小浦墓地	笹良目5班、6班	42人	20分	15.2	100人	
	42	7、8班墓地	笹良目7班、8班	23人	20分	13.2	220人	
	43	和多都見神社	笹良目8班、9班	29人	20分	13.6	160人	
	44	海福庵	代後1班～6班	107人	30分	15.1	240人	
	45	御大師様	代後7班、8班、10班	51人	30分	18.3	60人	
	46	11班奥	代後9班、11班、12班	71人	30分	12.7	300人	
西上浦	1	テツ建工業裏山	小福良1班	44人	25分	12.3	110人	
	2	庵跡地	小福良2班、3班	30人	25分	14.0	100人	
	3	清田鉄工裏山	小福良4班	20人	20分	16.3	20人	
	4	農道及び墓地参拝用	小福良5班	24人	20分	16.9	260人	
	5	新開山	小福良			15.0	20人	
	6	中川原西班裏山	中川原西班	15人	25分	12.0	200人	
	7	中川原東班裏山	中川原東班	21人	25分	13.7	250人	
	8	袋内班奥	袋内班	18人	25分	22.0	100人	
	9	八大龍王神社裏	中川原			13.1	170人	
	10	海光庵	指夫1班、2班一部	32人	25分	12.1	210人	
	11	日ヶ坂	指夫2班一部、3班	36人	25分	12.9	60人	
	12	3班奥	指夫2班一部、3班		25分	10.5	40人	
	13	西光庵	宮の内全班	53人	15分	13.2	270人	
	14	彦三柱神社	宮の内全班	53人	15分	17.2	300人	
	15	1班上の墓地	宮の内1班	5人	15分	22.1	72人	
	16	3班上の墓地及び畑	宮の内3班	15人	13分	16.0	160人	
	17	山城神社	宮の内3班	5人	15分	24.0	15人	
	18	小野原(墓地)	狩生上仲、仲間班	77人	25分	24.2	90人	
	19	妙見社	狩生四天班	48人	25分	18.0	110人	
	20	聴松庵	狩生浜、下沖、中沖、岡班	159人	25分	20.1	100人	
	21	聴松庵裏の用地	狩生浜、下沖、中沖、岡班		25分	22.6	70人	
	22	こまり迫	車全班	106人	25分	21.3	700人	
	23	西上浦ふれあい広場	車、風無地区	17人	風無15分	24.4	110人	
	24	天神様	風無地区	15人	25分	20.5	80人	
	25	愛の鼻(天満神社前)	古江1班	13人	20分	12.3	20人	
	26	三照庵殿上	古江2班、4班一部	26人	20分	14.8	45人	
	27	山の上(ひらき)	古江3班、4班一部	27人	20分	12.9	50人	
	28	家の上	古江6班～8班、9班一部	45人	20分	16.2	10人	
	29	上の段	古江8班一部	8人	20分	10.2	110人	
	30	猫か谷	古江9班一部	10人	20分	12.6	100人	
	31	オレンジロード	古江全班	129人	25分	20.3	600人	
	32	睨干区八幡山	睨干1班、2班	19人	25分	16.4	40人	
	33	睨干	睨干3班、5班	45人	25分	36.5	200人	
	34	睨干延命庵(老人憩いの場)裏山	睨干4班	23人	25分	16.5	20人	
下堅田	1	地区土地改良水源地	小島1-1～2班	38人	25分	14.3	50人	
	2	小島ダム	小島2班～4班	47人	20分	14.0	250人	
	3	小島地区墓地	小島5班～8班	85人	25分	13.1	100人	
	4	小津志班山田	津志河内1班	32人	25分	20.2	200人	
	5	旧久保田豚舎	津志河内1班	37人	25分	20.4	100人	
	6	西班山田	津志河内2班	12人	25分	18.6	200人	
	7	福厳寺広場	津志河内2班、3班	84人	25分	22.8	300人	
	8	東班山田	津志河内3班	32人	25分	16.7	200人	
	9	玉垂神社境内	津志河内2班	2人	25分	22.2	230人	
	10	テレビ塔登山道	津志河内3班	7人	25分	16.6	1,300人	
	11	球場玄関前	柏江3班	88人	40分	19.5	2,400人	
			江頭全班	169人	30分			
			汐月全班	348人	25分			
			宇山4班～6班	214人	30分			
	12	速川神社	柏江1班	51人	20分	30.9	250人	
	13	脇の内奥	柏江2班	75人	20分	12.4	80人	
	14	宇山天満宮	宇山1班～3班	164人	30分	27.9	200人	
	15	龍王山麓天満宮	市谷1班、2班	45人	20分	15.7	170人	
16	妙見神社	市谷1班	27人	20分	14.3	100人		
17	小泥谷山林	小泥谷1班、3班	66人	30分	20.8	108人		
18	水源地	小泥谷1班、2班、曳地1班、2班、道路西2班	82人	30分	27.5	340人		

佐伯市地域防災計画（資料編）

4 避難場所等

No.7

校区	整理番号	避難場所名称	避難対象地区名	対象人員	避難時間	標高(m)	収容人数	備考
下 堅 田	19	貴船神社	曳地1班、2班、道路東1班、2班、道路西1班、2班、室屋、山崎1班、2班	181人	35分	15.7	380人	
	20	佐土原山林	佐土原、山崎2班	11人	25分	14.2	100人	
	21	(株)サイメックス	山崎1班、2班 大正全班 波越全班	8人 52人 242人	25分 30分 30分	35.6	4,100人	
	22	片野	西野1班	21人	20分	22.7	60人	
	23	梶の木	西野1班～3班	66人	20分	12.4	100人	
	24	産土神社	西野3班～6班	117人	23分	19.3	150人	
	25	圓通庵				23.2	50人	
	26	此花咲栄神社	石打1班～4班	128人	20分	23.9	375人	
	27	大分部品(株) 及び 周辺	石打5班	33人	15分	20.4	2,270人	
	28	石打区公民館	石打			15.6	560人	
	29	府坂墓地	府坂全班	72人	30分	19.6	100人	
	30	加嶋神社	竹角1班	39人	25分	17.9	50人	
	31	妙智庵	竹角2班～4班	44人	25分	24.8	50人	
木 立	1	御大師様登り口広場	棧敷北区 角道	51人	20分	7.9	100人	
	2	岡山	棧敷北区 岡山	43人	20分	12.4	670人	
	3	龍王神社土俵	棧敷西区1班、2班	59人	25分	21.4	240人	
	4	龍王神社	棧敷西区3班、4班	70人	25分	64.0	100人	
	5	墓地跡	棧敷西区5班、6班	61人	25分	17.5	200人	
	6	国有林内地頭山	棧敷中区(前方中組一部)	23人	25分	23.7	26人	
	7	岸の上	棧敷中区(上記以外)	201人	25分	26.3	220人	
	8	永野区	永野1班、2班	74人	25分	28.6	630人	
	9	山林広場	緑 全班	67人	15分	28.6	350人	
	10	中野河内センター	中野河内 沖、小平	195人	25分	17.2	200人	
	11	小中尾センター	中野河内 小中尾	25人	25分	24.4	200人	
	12	大中尾公民館	大中尾				120人	
	13	妙見稲荷神社登り口	中野河内 目筈	55人	25分	13.2	100人	
	14	熊野神社(元越山登山口)	中野河内 宮河内	65人	25分	27.8	100人	
	15	天神様	中野河内 迫	37人	25分	26.5	50人	
	16	岡生活改善センター	大野東 岡地区全班	111人	25分	11.8	120人	
	17	市木地藏登り口広場	大野東 原地区全組	111人	25分	26.6	200人	
	18	天満社	大野東 大野地区全班	121人	25分	36.0	150人	
	19	水源地	大野西 須留木1班、2班	55人	25分	24.1	192人	
	20	諏訪神社	大野西 須留木3班、4班の一部	86人	25分	18.5	100人	
	21	ゲートボール場	大野西 築良田1班～5班	75人	25分	11.1	930人	
	22	茶屋ヶ鼻トンネル付近墓地	大野西 須留木4班の一部	13人	25分	14.6	15人	
上 浦	1	バス反転場	大浜全域	11人	5分	32.5	180人	
	2	大浜貯水槽				34.9	27人	
	3	本行寺	蒲戸全班	91人	25分	10.3	250人	
	4	農道配水池横				58.1	130人	
	5	農道東	福泊1班一部	19人	25分	37.5	130人	
	6	天満神社	福泊1班一部、2班一部	47人	25分	19.2	330人	
	7	農道西	福泊2班一部、3班	123人	25分	35.0	150人	
	8	聖神社	長田1班、2班	43人	25分	16.0	50人	
	9	農道	長田3班～6班	77人	25分	16.5	280人	
	10	光長庵上墓地				30.6	180人	
	11	千眼院(愛岩神社)	夏井地下東、西	127人	25分	32.3	150人	
	12	お地藏様	夏井大地ヶ浦	73人	25分	17.3	80人	
	13	横平	夏井横平	30人	25分	17.1	50人	
	14	瀬会公園				45.1	1,890人	
	15	農道(畑野鉄工前)	津井1組-1～2、2組-1～2	163人	25分	17.5	400人	
	16	中山	津井3組-1～2、4組-1～2	98人	25分	13.3	100人	
	17	天神様	津井5組-1～2、6組-1～2	122人	25分	14.7	150人	
	18	内園	津井7組-1～2	104人	25分	10.5	120人	
	19	水車	津井8組-1～2	65人	25分	31.1	360人	
	20	農道 上の公園	浅海井1区-1～2班、2区-1～2班	305人	25分	29.2	320人	

佐伯市地域防災計画（資料編）

4 避難場所等

No.8

校区	整理番号	避難場所名称	避難対象地区名	対象人員	避難時間	標高(m)	収容人数	備考
上浦	21	十輪寺	浅海井3区-1~2班、4区-2班一部	191人	25分	13.9	170人	
	22	農道 墓の上				58.7	220人	
	23	農道 西の奥	浅海井4区-1班(広浦除く)、4区-2班一部	70人	25分	39.1	130人	
	24	農道 広浦	浅海井4区-1班(広浦)	5人	25分	38.3	240人	
	25	浪太公園	浪太1~3班、4班と5班一部、6班、7班	204人	25分	21.8	1,800人	
	26	農道西	浪太4班、5班	58人	25分	23.1	100人	
	27	農道(墓の上)						
鶴見	1	吹浦平成公園	吹浦浜	65人	20分	29.3	460人	
	2	大谷川配水池	吹浦浜	20人	20分	36.1	25人	
	3	阿弥陀庵	吹浦浜	140人	20分	11.4	135人	
	4	奥農道脇	吹浦奥	26人	20分	35.9	30人	
	5	奥造成地	吹浦奥	69人	20分	15.8	880人	
	6	奥つるみ化成下	吹浦奥	77人	25分	18.6	960人	
	7	天満宮上	吹浦央	155人	20分	11.2	150人	
	8	牛河原上道路	吹浦大河原	10人	15分	17.3	50人	
	9	コンニャク加工場	吹浦大河原	26人	15分	21.9	30人	
	10	農道上果樹園	吹浦大河原	50人	15分	19.4	190人	
	11	大河原巡回農道広場	吹浦大河原	30人	15分	21.6	60人	
	12	竹林	吹浦大河原	10人	15分	11.3	15人	
	13	大河原真如庵	吹浦大河原	15人	15分	8.3	145人	
	14	外河原・中河原農道	地松浦一区	60人	20分	13.4	70人	
	15	常光院	池松浦一、二、三区	120人	20分	10.4	540人	
	16	地松浦センター	地松浦二、三、四、五区	400人	25分	14.2	1,050人	
	17	市道志手木立道線他	地松浦四区、五区	45人	20分	22.4	50人	
	18	あさひが丘団地	地松浦四区	150人	20分	20.7	520人	
	19	地松浦団地	地松浦5区	150人	10分	9.7	220人	
	20	奥公民館	沖松浦一区奥	207人	15分	19.8	310人	
	21	鶴見中学校	沖松浦二区	230人	20分	22.3	11,200人	避難所(体育館)
	22	江口	沖松浦二区	32人	40分	47.2	140人	
	23	沖松浦真浦(3区)農道	沖松浦三区	34人	20分	16.8	900人	
	24	吉祥寺及び境内	沖松浦三区	63人	20分	16.5	108人	
	25	北浦畑上	沖松浦四区	30人	20分	31.7	50人	
	26	児童公園	沖松浦四区	63人	20分	24.3	900人	
	27	小鯛網代上	沖松浦五区	30人	15分	14.1	24人	
	28	久保浦上	沖松浦五区	34人	15分	9.6	7人	
	29	大崎上	沖松浦五区	45人	15分	10.8	35人	
	30	二又トンネル横	沖松浦六区	12人	10分	17.3	12人	
	31	二股山林広場	沖松浦六区	32人	15分	14.6	160人	
	32	恵比寿神社	沖松浦六区	10人	10分	10.8	60人	
	33	作網代上	沖松浦六区	10人	10分	12.7	36人	
	34	公民館上	沖松浦六区	22人	10分	12.2	22人	
35	旧やまいち上	沖松浦六区	24人	10分	15.9	24人		
36	野崎墓地広場	沖松浦六区	38人	10分	13.8	135人		
37	市道桑の浦線左	有明浦桑の浦	23人	10分	23.3	45人		
38	マリナーパーク有明	有明浦桑の浦	5人	10分	22.4	1,200人		
39	市道桑の浦線右	有明浦桑の浦	27人	10分	22.3	50人		
40	由宇利神社	有明浦桑の浦	5人	10分	37.6	100人		
41	浜の広畑	有明浦日の浦	13人	10分	10.6	600人		
42	常照庵	有明浦日の浦	5人	10分	15.7	130人		
43	熊野神社	有明浦日の浦	5人	15分	20.2	160人		
44	奥の谷	有明浦日の浦	30人	10分	10.2	600人		
45	帆波道	有明浦日の浦	5人	10分	12.6	5人		
46	戸ノ上倉庫横	有明浦日の浦	7人	10分	16.4	36人		
47	西の谷	有明浦帆波浦	5人	10分	12.3	10人		
48	養老庵	有明浦帆波浦	20人	10分	10.4	45人		
49	堰堤前	有明浦帆波浦	10人	10分	15.5	14人		
50	鮪浦地下の上	有明浦鮪浦	20人	10分	17.0	50人		
51	鮪浦奥の里道	有明浦鮪浦	15人	10分	17.7	15人		

## 佐伯市地域防災計画（資料編）

## 4 避難場所等

No.9

校区	整理番号	避難場所名称	避難対象地区名	対象人員	避難時間	標高(m)	収容人数	備考
鶴見	52	大師庵	有明浦鮪浦	21人	10分	9.6	80人	
	53	旧有明道	羽出浦一区	12人	10分	14.8	12人	
	54	敷場墓地の上	羽出浦一区	8人	10分	12.7	35人	
	55	敷場奥	羽出浦一区	6人	10分	15.3	24人	
	56	中浦トンネル上	羽出浦一区	5人	10分	11.5	10人	
	57	敷場防災倉庫	羽出浦(一区)	27人	10分	19.8	40人	
	58	2区住宅跡地	羽出浦二区	13人	10分	22.1	15人	
	59	福寿庵	羽出浦二区	35人	15分	29.2	300人	
	60	天満宮	羽出浦二区	15人	15分	18.6	150人	
	61	3区右の谷	羽出浦三区	19人	10分	16.3	8人	
	62	3区墓地の下	羽出浦三区	27人	10分	23.0	60人	
	63	西の浦砂防ダム上	羽出浦三区	16人	10分	26.9	30人	
	64	旧中浦小学校上	羽出浦三区	10人	5分	11.9	200人	
	65	旧中越道	中越浦中越	3人	15分	23.9	360人	
	66	中津浦上	中越浦中越	3人	5分	10.8	16人	
	67	天満宮	中越浦中越	41人	10分	19.8	130人	
	68	西生庵	中越浦中越	20人	10分	13.5	60人	
	69	防災壁裏	中越浦中越	9人	10分	12.0	66人	
	70	薬師庵	中越浦島江	4人	5分	15.5	150人	
	71	拝高神社	中越浦島江	5人	5分	24.0	110人	
	72	猿戸貯水池	中越浦猿戸	27人	15分	39.4	30人	
	73	上水場下	中越浦広浦	43人	15分	19.0	50人	
	74	大川ダム	丹賀浦	10人	20分	27.2	130人	
	75	宝林院	丹賀浦	25人	10分	13.7	100人	
	76	丹賀熊野神社	丹賀浦	8人	10分	13.3	10人	
	77	旧東中浦小学校	梶寄浦1区	50人	15分	12.8	640人	
	78	旧東中浦幼稚園	梶寄浦2、3区	60人	15分	22.3	3,000人	
	79	大師寺	梶寄浦2、3区	32人	10分	8.3	50人	
	80	鶴御崎神社	梶寄浦2、3区	26人	10分	11.8	300人	
	81	県道下梶寄線	梶寄浦3区	36人	15分	36.8	140人	
82	鶴御崎登口	梶寄浦4区	18人	15分	34.8	100人		
83	しいのき山	大島地下	5人	10分	18.2	30人		
84	加茂神社	大島地下	20人	10分	13.6	120人		
85	正徳院	大島地下	5人	10分	16.4	40人		
86	旧大島中学校跡地	大島田の浦	40人	15分	11.0	480人		
87	天満神社	大島田の浦	46人	10分	14.9	25人		
88	ビビラ	大島田の浦	20人	15分	12.6	25人		
89	由ヶ浦上	大島田の浦	18人	15分	19.1	50人		
90	船隠奥	大島船隠	42人	15分	17.1	20人		
米水津	1	久保浦高台	浦代浦1班	10人	10分	21.1	10人	
	2	普門庵観音堂	浦代浦2班	22人	10分	23.2	50人	
	3	東の川上流高台	浦代浦			14.7	70人	
	4	養福寺お大師様	浦代浦3班～13班	181人	10分	20.8	220人	
	5	大願寺 高台	浦代浦7班	30人	10分	19.8	40人	
	6	秋葉山	浦代浦14班～17A、17B、杭岸A、杭岸B班	210人	10分	44.7	210人	
	7	浦代峠口(鶴御崎トンネル前広場)	木場班	47人	10分	27.7	100人	
	8	扇山	浦代浦18班	65人	10分	18.3	65人	
	9	元越山登山口	浦代浦18班、19班、23班、24班	85人	10分	21.0	85人	
	10	田鶴音奥高台(浦代浦側)	浦代浦19班、20班、23班、24班	35人	10分	27.9	35人	
	11	霊水庵	浦代浦20班～22班	50人	10分	17.4	50人	
12	梅谷林道	浦代浦		10分	19.7	70人		
13	白浦高台	通行人			16.2	20人		
14	大内浦天満神社上	色利浦18班	31人	10分	19.2	50人		
15	大内浦農道高台	色利浦19班	29人	10分	21.5	50人		
16	立岩神社裏参道	色利浦1班	17人	10分	20.1	20人		
17	愛宕神社	色利浦1班～5班	107人	10分	38.0	100人		
18	広岡農道	色利浦6班、7班	78人	10分	20.0	50人		
19	くずれ西谷林道	色利浦			21.1	50人		
20	本谷農道高台	色利浦			21.2	80人		

佐伯市地域防災計画（資料編）

4 避難場所等

No.10

校区	整理番号	避難場所名称	避難対象地区名	対象人員	避難時間	標高(m)	収容人数	備考
米 水 津	21	薬師庵	色利浦8班～16班	232人	10分	23.0	240人	
	22	広域農道（豊後くろしおライン）	色利浦17班、20班～22班	122人	10分	19.9	150人	
	23	愛宕神社高台	宮野浦1班、2班、水産加工施設従業員	81人	10分	17.6	700人	
	24	天満神社高台	宮野浦3班～7班、16班	127人	10分	21.4	100人	
	25	軍人墓地	宮野浦8班～13班	135人	10分	22.7	40人	
	26	小屋の奥高台	宮野浦13班～15班	70人	10分	17.6	40人	
	27	平ばえ高台				19.7	100人	
	28	本小浦金山谷	小浦8班～10班	22人	10分	30.3	90人	
	29	栗島神社高台	小浦8班、8班	56人	10分	23.3	100人	
	30	中の村天上山	小浦			29.1	80人	
	31	小浦中越ふれあいトンネル前	小浦1班～7班	120人	10分	21.1	200人	
	32	潮月寺上高台	竹野浦1班、2班	29人	10分	20.9	60人	
	33	天満宮高台	竹野浦1班～7班	49人	10分	22.8	40人	
	34	農道奥高台	竹野浦6班	8人	10分	25.8	50人	
	35	向かい高台	竹野浦7班～10班	56人	10分	25.2	100人	
	36	旧漁協の浜高台	竹野浦			21.5	30人	
	37	市道間越線なすなの塩入口付近	間越1班	10人	10分	31.5	50人	
	38	扇山下	間越2班	17人	10分	12.6	20人	
	39	配水池上	間越			20.0	30人	
蒲 江	1	市営向洋団地裏山	カバネ4班～8班	74人	5分	16.8	80人	
	2	背平山登り口付近	カバネ1班～3班 地下西2班	79人	カバネ5 地下西10	20.8	150人	
	3	げんび	地下西1班、3班～11班	70人	10分	15.0	100人	
	4	王子神社	地下西1班、3班～11班 地下東5班～8班	170人	10分	22.0	250人	
	5	まるやま周辺	地下東5班～8班 熊野全班	185人	10分	25.6	400人	
	6	蒲江保育所	山後全班 中村全班	272人	山後5 中村10	21.9	370人	
	7	市営清水団地周辺	長津留1班～5班、7班～9班、13班～18班	97人	5分	15.0	200人	
	8	青龍公園	長津留6班、10班～12班 新町1班～4班	248人	5分	25.2	300人	
	9	一文峠	長津留12班 新町4班～7班	82人	5分	21.6	100人	
	10	蒲江簡易水道配水池付近	長津留全班 新町11班～14班	317人	長津留10 新町5	50.3	600人	
	11	長津留トンネル高山側付近広場				19.9	300人	
	12	蒲江小学校裏山	新町8班～10班	61人	5分	19.6	200人	
	13	イモリ山	鷲谷1班～3班	91人	10分	38.8	100人	
	14	水源地	鷲谷1班～3班 河内1班～5班	243人	15分	33.4	250人	
	15	放光庵	河内6班～8班	79人	5分	19.2	100人	
	16	小向墓地周辺	小向全班	125人	5分	21.0	200人	
	17	山ノ神上旧道	小蒲江			38.5	90人	
	18	小蒲江地区裏山	小蒲江1班～4班	76人	5分	18.6	100人	
	19	田尾旧道	小蒲江5班	2人	5分	20.2	100人	
	20	屋形島集会所裏山	屋形島1班	10人	5分	15.0	30人	
	21	鷲島神社裏山	屋形島2班	15人	5分	15.0	50人	
	22	深島集会所裏山	深島1班	29人	5分	15.0	70人	
	23	蒲江小学校深島分校	深島1班	5人	5分	37.5	260人	
	24	猪串地区集会所裏山	猪串8班～10班	78人	5分	16.0	100人	
	25	庵の裏山	猪串6班～8班	70人	5分	26.5	70人	
	26	簡易水道配水池付近	猪串3班～6班	94人	10分	47.0	200人	
	27	猪串トンネル上側	猪串1班、2班	40人	5分	17.8	100人	
	28	明正神社参道途中	波当津4班、5班	15人	5分	23.6	20人	
	29	小松ダム付近	波当津4班、5班	30人	5分	15.0	30人	
	30	旧地区水道配水池付近	波当津3班	13人	5分	43.3	100人	
	31	上迫川上流	波当津2班	29人	5分	18.3	50人	
	32	王子神社の上の林道	波当津1班	23人	5分	26.0	100人	
	33	海水浴場裏林道	波当津			16.0	50人	
	34	県道ウッドデッキ	波当津3班	33人	10分	28.9	200人	

佐伯市地域防災計画（資料編）

4 避難場所等

No.11

校区	整理番号	避難場所名称	避難対象地区名	対象人員	避難時間	標高(m)	収容人数	備考
蒲江	35	県道古江丸市尾線波当津峠付近	波当津5班	4人	5分	60.0	100人	
	36	市道葛原丸市尾線	葛原 浜	37人	5分	18.7	100人	
	37	榎合川ダム付近	葛原 榎合	25人	5分	21.9	100人	
	38	榎合川ダム付近	葛原 榎合	20人	5分	20.3	50人	
	39	神社裏山	葛原 向、榎合	36人	5分	17.0	50人	
	40	市道葛原北浦線登り口付近	葛原			25.0	700人	
	41	庵裏山	葛原 地下	33人	5分	15.2	50人	
	42	日用川上流	葛原 地下	37人	5分	15.0	100人	
	43	浦ノ迫神社裏山	丸市尾 浦ノ迫班	42人	5分	39.2	200人	
	44	浦ノ迫墓地	丸市尾 浦ノ迫班			19.0	60人	
	45	五郎坂	丸市尾 住宅班	40人	5分	15.0	200人	
	46	富尾神社	丸市尾 奥、西、西中	43人	5~10	20.9	100人	
	47	梅南寺裏山	丸市尾 奥、西、西中	78人	5分	16.6	100人	
	48	愛宕神社	丸市尾 西、西中	30人	10分	50.1	150人	
	49	公民館裏山	丸市尾 東、東中	131人	5分	15.7	100人	
	50	引きおろし	丸市尾 東、東中	30人	10分	15.7	50人	
	51	名護屋中学校跡地高台	丸市尾			—	—	未計測
	52	神社	越田尾1班	56人	5分	25.2	70人	
	53	天神社	森崎1班~3班	188人	10分	22.0	200人	
	54	西光庵	森崎4班~5班	176人	10分	17.6	150人	
	55	森崎市営住宅裏山	森崎1班	40人	5分	15.2	50人	
	56	天満社裏山	坪1班	28人	5分	15.0	100人	
	57	上野庵裏山	野々河内 東、西班	148人	5分	54.8	400人	
	58	名護屋トンネル付近広場	野々河内 東班	6人	5分	55.0	200人	
	59	愛宕トンネル付近南側	畑野浦			15.0	40人	
	60	明福寺裏山	畑野浦			19.1	18人	
	61	上入津小学校裏山	畑野浦1区1班~3班 畑野浦2区1班~3班	220人	5分	20.9	250人	
	62	伊勢本神社	畑野浦3区1班	64人	5分	15.5	200人	
	63	散歩道	畑野浦3区2班、3班 畑野浦5区1班、2班	218人	5分	38.6	250人	
	64	福泉寺裏散歩道	畑野浦4区2班~5班	163人	10分	15.0	200人	
	65	西河神社	畑野浦4区1班	49人	5分	26.6	100人	
	66	龍神社	畑野浦4区2班 畑野浦6区2班~6班	253人	4区5 6区10	18.6	380人	
	67	天満神社	畑野浦5区3班 畑野浦6区6班	119人	5分	19.0	150人	
	68	釜の浦	畑野浦5区3班	50人	10分	16.0	100人	
	69	清水庵	畑野浦6区7班	51人	5分	26.0	100人	
	70	簡易水道配水池付近	畑野浦6区1班	48人	5分	31.4	100人	
	71	天満神社	尾浦7区全班	119人	5分	31.7	170人	
72	御瀧神社	尾浦8区全班	230人	13分	40.4	250人		
73	正金奥林道	楠本9区1班	26人	5分	19.7	200人		
74	下の谷裏山	楠本9区2班	20人	5分	15.0	50人		
75	旧小学校跡地裏山	楠本9区3班、4班	60人	5分	15.0	100人		
76	いちぎ地蔵様	楠本			63.4	60人		
77	船倉谷	楠本10区1班、2班、4班	158人	5分	15.8	200人		
78	簡易水道配水池付近	楠本10区3班 楠本11区1班~2班	46人	10分	58.6	200人		
79	ジャレ谷	楠本11区1班~3班	29人	5分	15.0	200人		
80	薬師谷	楠本11区1班	45人	5分	25.6	100人		
81	大葉山	楠本11区2班	51人	5分	15.0	200人		
82	王子神社裏山	楠本			17.2	100人		
83	小向裏山	楠本11区4班	21人	5分	16.7	70人		
84	大向裏山	楠本11区4班	21人	5分	15.0	100人		
85	旧道西野浦トンネル手前広場	竹野浦河内東1区4班、5班	31人	5分	26.0	400人		
86	三嶋神社付近	竹野浦河内東1区1班~3班 竹野浦河内東2区1、2、4班	146人	5分	42.0	150人		
87	向源寺裏山	竹野浦河内東2区3班 竹野浦河内西4区1班	67人	5分	15.0	100人		

佐伯市地域防災計画（資料編）

4 避難場所等

No.12

校区	整理番号	避難場所名称	避難対象地区名	対象人員	避難時間	標高(m)	収容人数	備考
蒲江	88	旧道高山トンネル手前広場	竹野河内西3区1班	12人	5分	29.3	400人	
	89	下入津郵便局前山	竹野河内西3区2班、3班 竹野河内西4区3班～5班	80人	5分	15.6	120人	
	90	下入津郵便局前山北側	竹野河内西3区4班、5班	30人	5分	21.4	80人	
	91	内浦権現川上流	竹野河内西3区6班、7班	37人	5分	20.4	60人	
	92	ひめみぎバス停裏山	竹野河内西3区8班	14人	5分	15.0	50人	
	93	灘バス停裏山南側	竹野河内西3区			15.1	55人	
	94	灘バス停裏山	竹野河内西3区9班、10班	42人	5分	15.0	70人	
	95	灘バス停裏山北側	竹野河内西3区			15.1	39人	
	96	高平キャンプ場途中	竹野河内西4区2班	40人	5～10	37.7	300人	
	97	小学校裏山	竹野河内西4区2班～5班	40人	5～10	18.3	100人	
	98	高山墓地	竹野浦河内高山1班	41人	5～10	15.7	100人	
	99	高山・河内線(墓地上側)	竹野浦河内高山1班	51人	5～10	16.8	200人	
	100	高山・河内線椿山付近	竹野浦河内高山1班	31人	5～10	39.5	200人	
	101	元猿海水浴場バス停裏山	竹野浦河内元猿5班	12人	5分	16.0	40人	
	102	太師堂付近	竹野浦河内元猿4班	61人	10分	24.3	200人	
	103	津留山付近	竹野浦河内元猿3班	54人	10分	15.0	100人	
	104	のうさか付近山	竹野浦河内元猿2班	52人	10分	37.7	100人	
105	大分県漁協元猿営業所裏山	竹野浦河内元猿1班	8人	5分	16.9	40人		
106	船付裏山	竹野浦河内元猿1班	25人	5分	15.0	100人		
107	船付裏山南側	竹野浦河内元猿1班	25人	5分	15.6	100人		
108	西浦小学校裏農道	西野浦西3班～12班 西野浦中村1班～8班	302人	5分	15.5	400人		
109	下入津トンネル上側	西野浦西1班、2班	33人	5分	25.4	70人		
110	具足神社	西野浦中村3班 西野浦東1班～6班	163人	5分	22.5	200人		
111	長江寺裏農道	西野浦東7班 西野浦中村6班、7班	82人	5分	15.8	400人		
112	お大師様付近	西野浦東8班	40人	5分	27.6	70人		
113	お寺跡地	西野浦沖川原1班～8班	150人	5分	28.1	250人		
114	簡易水道配水池付近	西野浦沖川原9班～11班	83人	5分	38.0	200人		
115	早吸日女神社	西野浦沖川原11班～12班	97人	5分	17.8	200人		
116	オイノクボ裏林道	西野浦			18.1	84人		
117	恵比寿神社	西野浦沖川原13班	18人	5分	25.6	50人		
弥生	1	切畑忠魂碑	切畑			—	—	未計測

	避難場所数	対象人員	収容人数	備考
佐伯	20	5,642人	17,515人	
渡町台	11	12,220人	30,240人	
佐伯東	17	4,039人	8,267人	
上堅田	32	3,712人	26,200人	
鶴岡	60	10,217人	23,611人	
大入島	40	832人	2,947人	
八幡	46	3,333人	11,995人	
西上浦	34	1,138人	4,812人	
下堅田	31	2,719人	14,923人	
木立	22	1,598人	5,013人	
上浦	27	2,026人	7,987人	
弥生	1	0	0	
鶴見	90	3,559人	29,959人	
米水津	39	2,131人	3,645人	
蒲江	117	7,911人	17,716人	
合計	587	61,077人	205,460人	

※ 地区避難計画で避難ビル、避難所等への避難を計画している地区がある。  
一覧には掲載しているが避難地の数には含んでいない。

## (4-2) 指定緊急避難場所一覧

地区	施設名	所在地	災害区分		収容人数	備考
			風水害	地震・津波		
佐伯	佐伯地区公民館	中の島2丁目20番26号	○	×	150	
	保健福祉総合センター和楽	向島1丁目3番8号	○	×	2,230	
	城南町公民館	城南町18番35号	○	×	160	
	内町クラブ	大手町2丁目1番31号	○	×	40	
	向島地区老人の家	向島2丁目4番11号	○	×	10	
	佐伯市城下町観光交流館	城下東町8番19号	○	×	20	
渡町台	渡町台地区公民館	野岡町2丁目12番14号	○	×	230	
	渡町台小学校(校舎・体育館)	長島町3丁目16番1号	○	○	1,860	津波避難地兼ねる
	新女島区民会館	10468番地75	○	×	130	
	長島区公民館	長島町3丁目7番30号	○	×	80	
佐伯東	佐伯東地区公民館(2階集会室)	蟹田7番10号	○	×	90	
	佐伯市役所(第1・第2委員会室)	中村南町1番1号	○	×	140	
	まな美(佐伯教育市民ホール)	中村東町6番9号	○	×	350	
	中村クラブ	中村北町1496番地3	○	×	30	
	常盤公民館	常盤南町7番19号	○	×	20	
	駅前区民会館	駅前2丁目1番18号	○	×	50	
	田の浦区民会館	田の浦町4番29号	○	×	50	
	葛港公民館	葛港3番15号	○	×	70	
	日の出クラブ	日の出町5番10号	○	×	30	
鶴岡	佐伯市消防本部(多目的ホール)	鶴岡西町1丁目223番地	○	○	120	津波避難ビル兼ねる
	鶴岡小学校(体育館)	鶴岡町3丁目7番1号	○	×	490	
上堅田	上堅田地区公民館	大字長谷9682番地11	○	×	140	
	グリーンピア大越	大字長谷484番地ほか	○	○	120	
	蛇崎公民館	大字池田1943番地2	○	×	120	
八幡	八幡地区公民館	大字戸穴646番地	○	×	110	
	片山公民館	大字海崎1021番地1	○	×	30	
	海崎駅前地区公民館	大字海崎3526番地4	○	×	50	
	中の内公民館	大字戸穴2009番地2	○	×	20	
	河内区公民館	大字戸穴831番地2	○	×	50	
	新越公民館	大字戸穴2062番地1	○	×	20	
	宇戸区公民館	大字戸穴2155番地1	○	×	10	
	年の神公民館	大字戸穴1525番地	○	×	20	
	折戸区公民館	大字戸穴184番地8	○	×	20	
	大宮公民館	大字戸穴249番地4	○	×	20	
西上浦	西上浦地区公民館	大字狩生1557番地3	○	×	110	
	旧西上浦小学校体育館	大字狩生389番地	○	×	180	
	指夫公民館	大字護江348番地	○	×	30	
	宮の内公民館	大字護江588番地11	○	×	20	
	狩生区公民館	大字狩生465番地1	○	×	50	
	車区公民館	大字狩生2039番地2	○	×	40	
	風無区公民館	大字護江912番地6	○	×	20	



佐伯市地域防災計画（資料編）

4 避難場所等

地区	施設名	所在地	災害区分		収容人数	備考
			風水害	地震・津波		
西上浦	古江公民館	大字二栄1172番地1	○	×	50	
大入島	海人夏館	大字久保浦1059番地13	○	×	300	
木立	木立小学校(管理・教室・特別教室棟)	大字木立4480番地	○	○	880	
	木立小学校(体育館)		○	×	260	
	木立地区公民館	大字木立890番地	○	×	110	
	西の平生活改善センター	大字木立1390番地3	○	×	40	
	栈敷中区センター	大字木立1547番地1	○	×	40	
	永野地区林業集会センター	大字木立1929番地3	○	×	30	
	大中尾公民館	大字木立2269番地1	○	×	40	
	中野河内生活改善センター	大字木立3584番地5	○	×	30	
下堅田	佐伯市総合体育館	大字長谷2614番地	○	○	2,350	
	佐伯市総合運動公園弓道場	大字長谷2614番地	○	○	230	
	下堅田小学校(管理・教室・特別教室棟)	大字堅田5521番地	○	○	840	津波避難ビル兼ねる
	夕月公民館	大字長良564番地	○	×	70	
	津志河内公民館	大字長良3808番地3	○	×	60	
	長良苑エンジェル	大字長良4956番地4	○	○	100	津波避難ビル兼ねる
	堅田ひなん棟	大字堅田2288番地1	○	○	440	
青山	青山小学校(管理・教室・特別教室棟)	大字青山2691番地1	○	○	440	
	青山地区公民館	大字青山5463番地1	○	×	70	
	谷川地区林業集会センター	大字青山2212番地	×	○	30	
	黒沢生活改善センター	大字青山4740番地1	○	○	60	
上浦	蒲戸地区公民館	上浦大字最勝海浦1557番地	○	×	80	
	長田公民館	上浦大字最勝海浦3740番地	○	×	50	
	上浦振興局	上浦大字津井浦1400番地3	○	×	540	
	津井地区公民館	上浦大字津井浦1460番地6	○	×	150	
	佐伯市上浦活性化センター	上浦大字津井浦1460番地12	○	×	170	
	東雲小学校体育館	上浦大字浅海井浦3番地	○	×	170	
	東雲中学校(管理教室棟)	上浦大字浅海井浦2番地	○	×	730	
	東雲中学校(体育館)		○	×	250	
	浅海井公民館	上浦大字浅海井浦457番地2	○	×	130	
	佐伯市上浦地域福祉センター	上浦大字浅海井浦489番地10	○	×	440	
	上浦保健センター	上浦大字浅海井浦489番地10	○	×	170	
	浪太公民館	上浦大字浅海井浦3569番地2	○	×	600	
弥生	床木2地区活動促進施設	弥生大字床木2681番地1	○	○	50	
	床木第4生活改善センター	弥生大字床木293番地2	×	○	40	
	明治小学校(体育館)	弥生大字大坂本1135番地	×	○	170	
	明治小学校(校舎)	弥生大字大坂本1135番地	○	○	300	
	竹峯切水高齢者活動促進センター	弥生大字大坂本598番地1	×	○	60	
	大坂本地区避難施設	弥生大字大坂本993番地2	○	○	10	
	尺間地区体育館	弥生大字尺間538番地	○	○	160	
	尺間第1集会施設	弥生大字尺間636番地1	○	○	50	
	宇藤木地区集会施設	弥生大字尺間2120番地1	○	○	60	
	石丸第1区公民館	弥生大字井崎1792番地3	×	○	50	

佐伯市地域防災計画（資料編）

4 避難場所等

地区	施設名	所在地	災害区分		収容人数	備考
			風水害	地震・津波		
弥生	石丸第2区公民館	弥生大字井崎1579番地5	○	○	50	
	昭和中学校	弥生大字井崎781番地	×	○	2,120	
	木ノ瀬住宅集会施設	弥生大字井崎1798番地13	○	○	20	
	小田公民館	弥生大字小田102番地2	○	○	70	
	弥生保健センター	弥生大字上小倉1196番地	×	○	550	
	弥生文化会館	弥生大字上小倉1157番地2	×	○	890	
	武道場(弥生スポーツ公園)	弥生大字上小倉1211番地	×	○	170	
	弥生児童館	弥生大字上小倉1211番地	×	○	90	
	弥生老人デイサービスセンター	弥生大字上小倉1208番地	×	○	180	
	道の駅やよい	弥生大字上小倉898番地1	○	○	580	
	弥生振興局	弥生大字上小倉656番地1	○	×	720	
	上野小学校(体育館)	弥生大字上小倉456番地	○	○	160	
	山梨子研修施設	弥生大字山梨子1292番地	×	○	60	
	切畑小学校(体育館)	弥生大字門田1328番地	○	○	200	
	細田公民館	弥生大字細田1158番地3	×	○	40	
	祇園公民館	弥生大字江良2005番地	○	×	50	
久保公民館	弥生大字江良1048番地2	○	○	40		
本匠	笠掛生活改善センター	本匠大字笠掛251番地	○	×	50	
	本匠振興局	本匠大字波寄2685番地	○	×	100	
	波寄生活改善センター	本匠大字波寄2354番地10	×	○	60	
	小半公民館	本匠大字小半1310番地1	○	×	40	
	井ノ上公民館	本匠大字井ノ上378番地1	○	×	50	
	堂ノ間地区ふれあいセンター	本匠大字堂ノ間309番地1	○	○	40	
	本匠西地区公民館	本匠大字堂ノ間1066番地	○	×	100	
	樫峯地区集会所	本匠大字山部1953番地2	○	×	10	
宇目	神田生活改善センター	宇目大字河内1551番地1	○	×	10	
	河尻集会センター	宇目大字千束725番地1	○	○	50	
	岩崎集会センター	宇目大字千束2077番地	×	○	150	
	柿木公民館	宇目大字千束2899番地	×	○	40	
	塩見公民館	宇目大字塩見園820番地2	○	○	40	
	花木公民館	宇目大字塩見園1752番地1	○	×	10	
	上爪生活改善センター	宇目大字塩見園2163番地	○	×	30	
	宇目B&G海洋センター	宇目大字塩見園10番地	○	○	600	
	大原公民館	宇目大字大平1666番地	○	○	60	
	重岡集会センター	宇目大字重岡319番地4	○	○	60	
	市園公民館	宇目大字重岡713番地	○	○	40	
	小野公民館	宇目大字重岡1601番地1	○	×	20	
	蔵小野公民館	宇目大字重岡1953番地1	○	○	30	
	釘戸公民館	宇目大字小野市2144番地2	○	○	40	
	小野市集会センター	宇目大字小野市2867番地1	○	○	70	
	檜野木公民館	宇目大字小野市3425番地	○	○	80	
	中津留公民館	宇目大字小野市4004番地2ほか	○	×	30	
	越野構造改善センター	宇目大字小野市5566番地1	○	○	60	

佐伯市地域防災計画（資料編）

4 避難場所等

地区	施設名	所在地	災害区分		収容人数	備考
			風水害	地震・津波		
宇目	ふれあいセンター宇目	宇目大字小野市3374番地1	○	○	540	
	田原公民館	宇目大字南田原212番地1	○	○	90	
直川	直川地区公民館	直川大字赤木74番地1	○	○	410	
	直川地区公民館仁田原分館	直川大字仁田原1158番地	×	○	80	
	直川地区公民館横川分館	直川大字横川1076番地3	○	○	80	
	直川地区公民館下直見分館	直川大字下直見4383番地	○	×	70	
	竹の下老人憩の家	直川大字上直見1392番地2	○	○	30	
	中津留老人憩の家	直川大字上直見3203番地1地先	○	○	30	
	直川体育館	直川大字赤木74番地1	○	○	490	
	直川保健センター	直川大字赤木106番地	○	○	170	
	直川地域福祉センター	直川大字赤木1235番地	○	○	310	
鶴見	鶴見地区公民館吹分館	鶴見大字吹浦519番地3	○	×	100	
	鶴見振興局(ホール)	鶴見大字地松浦2008番地6	○	×	30	
	野崎・二又集会室	鶴見大字沖松浦1400番地21	○	×	50	
	船隠集会室	鶴見大字大島1210番地2	○	×	50	
米水津	海辺の村活性化センター	米水津大字浦代浦1860番地1	○	×	230	
	米水津保健センター(和)	米水津大字浦代浦1215番地	○	×	170	
	米水津振興局	米水津大字浦代浦1239番地2	○	×	640	
	米水津地区公民館	米水津大字浦代浦1239番地2	○	×	580	
	宮野浦採石場跡地	米水津大字宮野浦1768番地21	×	○	50	
蒲江	蒲江B&G海洋センター	蒲江大字畑野浦2524番地11	○	×	680	
	畑野浦地区公民館	蒲江大字畑野浦2524番地8	○	×	310	
	河内地区公民館	蒲江大字竹野浦河内2331番地	○	○	60	
	里の駅たかひら展望公園	蒲江大字竹野浦河内2156番地172	×	○	190	
	元猿集会所	蒲江大字竹野浦河内1853番地	○	×	90	
	高山集会所	蒲江大字竹野浦河内2320番地97	○	×	80	
	蒲江振興局	蒲江大字蒲江浦373番地1	○	○	450	
	蒲江地区公民館	蒲江大字蒲江浦4491番地59	○	×	1,140	
	野々河内集会所	蒲江大字野々河内浦1332番地	○	×	70	
	越田尾集会所	蒲江大字森崎浦2000番地	○	×	60	
	森崎地区公民館	蒲江大字森崎浦1411番地26	○	○	60	
	旧名護屋小学校	蒲江大字丸市尾浦496番地2	○	×	490	
	旧波当津小学校	蒲江大字波当津浦928番地	○	×	210	
	深島集会所	蒲江大字蒲江浦3249番地38	○	×	30	
蒲江翔南小学校深島分校	蒲江大字蒲江浦3276番地3	○	×	180		

## (4-3) 指定避難所一覧

地区	施設名	所在地	災害区分		収容人数	備考
			風水害	地震・津波		
佐伯	佐伯地区公民館	中の島2丁目20番26号	○	×	150	
	佐伯城南中学校(体育館)	城南町17番1号	○	×	530	
	佐伯城南中学校(校舎)	城南町17番1号	○	×	1,490	
	佐伯鶴城高等学校(体育館)	城下東町7番1号	○	×	150	
	佐伯鶴城高等学校(多目的競技場)	城下東町7番1号	○	×	660	
	旧灘小学校体育館	9731番地	○	×	230	
	城南町公民館	城南町18番35号	○	×	160	
	内町クラブ	大手町2丁目1番31号	○	×	40	
	向島地区老人の家	向島2丁目4番11号	○	×	10	
渡町台	渡町台地区公民館	野岡町2丁目12番14号	○	×	230	
	渡町台小学校(体育館)	長島町3丁目16番1号	○	○	240	
	渡町台小学校(校舎)	長島町3丁目16番1号	○	○	1,620	
	鶴谷中学校(体育館)	長島町1丁目1番1号	○	×	530	
	鶴谷中学校(校舎)	長島町1丁目1番1号	○	×	2,430	
	新女島区民会館	10468番地75	○	×	130	
	長島区公民館	長島町3丁目7番30号	○	×	80	
佐伯東	佐伯東地区公民館(2階集会室)	蟹田7番10号	○	×	90	
	中村クラブ	中村北町1496番地3	○	×	30	
	常盤公民館	常盤南町7番19号	○	×	20	
	駅前区民会館	駅前2丁目1番18号	○	×	50	
	田の浦区民会館	田の浦町4番29号	○	×	50	
	葛港公民館	葛港3番15号	○	×	70	
	日の出クラブ	日の出町5番10号	○	×	30	
	ホテル清風荘	日の出町2番1号	○	×	30	
鶴岡	鶴岡小学校(体育館)	鶴岡町3丁目7番1号	○	○	490	
	鶴岡小学校(校舎)	鶴岡町3丁目7番1号	○	○	1,700	
	つるおか子どもの家	鶴岡西町1丁目104番地	×	○	110	
	脇区公民館	鶴岡西町1丁目303番地	×	○	50	
	大東区集会所	鶴岡町3丁目10番13号	×	○	30	
	城西集会所	大字上岡2169番地1	○	○	60	
	上堅田	上堅田小学校(管理教室棟)	大字長谷9118番地	○	○	940
佐伯南中学校(体育館)		大字長谷9914番地1	○	○	460	
佐伯南中学校(校舎)		大字長谷9914番地1	○	○	1,740	
上堅田地区公民館		大字長谷9682番地11	○	×	140	
グリーンピア大越		大字長谷484番地ほか	○	○	120	
蛇崎公民館		大字池田1943番地2	○	×	120	
八幡	八幡地区公民館	大字戸穴646番地	○	×	110	
	片山公民館	大字海崎1021番地1	○	×	30	
	海崎駅前地区公民館	大字海崎3526番地4	○	×	50	
	中の内公民館	大字戸穴2009番地2	○	×	20	
	河内区公民館	大字戸穴831番地2	○	○	50	
	新越公民館	大字戸穴2062番地1	○	×	20	
	宇戸区公民館	大字戸穴2155番地1	○	×	10	

佐伯市地域防災計画（資料編）

4 避難場所等

地区	施設名	所在地	災害区分		収容人数	備考
			風水害	地震・津波		
八幡	年の神公民館	大字戸穴1525番地	○	×	20	
	折戸区公民館	大字戸穴184番地8	○	×	20	
	大宮公民館	大字戸穴249番地4	○	×	20	
西上浦	西上浦地区公民館	大字狩生1557番地3	○	×	110	
	旧西上浦小学校体育館	大字狩生389番地	○	×	180	
	指夫公民館	大字護江348番地	○	×	30	
	宮の内公民館	大字護江588番地11	○	×	20	
	狩生区公民館	大字狩生465番地1	○	×	50	
	車区公民館	大字狩生2039番地2	○	×	40	
	風無区公民館	大字護江912番地6	○	×	20	
	古江公民館	大字二栄1172番地1	○	×	50	
大入島	海人夏館	大字久保浦1059番地13	○	×	300	
木立	木立小学校(体育館)	大字木立4480番地	○	○	260	
	木立小学校(校舎)	大字木立4480番地	○	○	880	
	木立地区公民館	大字木立890番地	○	○	110	
	西の平生活改善センター	大字木立1390番地3	○	×	40	
	棧敷中区センター	大字木立1547番地1	○	×	40	
	永野地区林業集会センター	大字木立1929番地3	○	○	30	
	大中尾公民館	大字木立2269番地1	○	×	40	
	中野河内生活改善センター	大字木立3584番地5	○	○	30	
下堅田	下堅田地区公民館	大字堅田5975番地1	×	○	160	
	下堅田小学校(校舎)	大字堅田5521番地	○	○	840	
	下堅田小学校(体育館)		×	○	180	
	佐伯市総合体育館	大字長谷2614番地	○	○	2,350	
	佐伯市総合運動公園弓道場	大字長谷2614番地	○	○	230	
	波越公民館	大字堅田5101番地1	×	○	70	
	宇山区公民館	大字長良745番地	×	○	50	
	汐月公民館	大字長良564番地	○	○	70	
	津志河内公民館	大字長良3808番地3	○	○	60	
青山	青山小学校(校舎)	大字青山2691番地1	○	○	440	
	青山地区公民館	大字青山5463番地1	○	×	70	
	谷川地区林業集会センター	大字青山2212番地	×	○	30	
	黒沢生活改善センター	大字青山4740番地1	○	○	60	
上浦	蒲戸地区公民館	上浦大字最勝海浦1557番地	○	×	80	
	長田公民館	上浦大字最勝海浦3740番地	○	×	50	
	津井地区公民館	上浦大字津井浦1460番地6	○	×	150	
	佐伯市上浦活性化センター	上浦大字津井浦1460番地12	○	×	170	
	東雲小学校体育館	上浦大字浅海井浦3番地	○	×	170	
	東雲中学校(校舎)		○	×	730	
	東雲中学校(体育館)	上浦大字浅海井浦2番地	○	×	250	
	浅海井公民館	上浦大字浅海井浦457番地2	○	×	130	
	上浦地区公民館(2階のみ)	上浦大字浅海井浦144番地5	○	×	320	
	佐伯市上浦地域福祉センター	上浦大字浅海井浦489番地10	○	×	440	

佐伯市地域防災計画（資料編）

4 避難場所等

地区	施設名	所在地	災害区分			備考
			風水害	地震・津波	収容人数	
上浦	上浦保健センター	上浦大字浅海井浦489番地10	○	×	170	
	浪太公民館	上浦大字浅海井浦3569番地2	○	×	600	
弥生	床木2地区活動促進施設	弥生大字床木2681番地1	○	○	50	
	床木第4生活改善センター	弥生大字床木293番地2	×	○	40	
	明治小学校(体育館)	弥生大字大坂本1135番地	○	○	170	
	明治小学校(校舎)	弥生大字大坂本1135番地	○	○	700	
	竹峯切水高齢者活動促進センター	弥生大字大坂本598番地1	×	○	60	
	大坂本地区避難施設	弥生大字大坂本993番地2	○	○	10	
	尺間地区体育館	弥生大字尺間538番地	○	○	160	
	尺間第1集会施設	弥生大字尺間636番地1	○	○	50	
	宇藤木地区集会施設	弥生大字尺間2120番地1	○	○	60	
	石丸第1区公民館	弥生大字井崎1792番地3	×	○	50	
	石丸第2区公民館	弥生大字井崎1579番地5	○	○	50	
	石丸第3区公民館	弥生大字井崎1535番地1	○	×	50	
	昭和中学校	弥生大字井崎781番地	○	○	2,120	
	木ノ瀬住宅集会施設	弥生大字井崎1798番地13	○	○	20	
	小田公民館	弥生大字小田102番地2	○	○	70	
	弥生文化会館	弥生大字上小倉1157番地2	○	○	890	
	武道場(弥生スポーツ公園)	弥生大字上小倉1211番地	×	○	170	
	弥生児童館	弥生大字上小倉1211番地	×	○	90	
	弥生老人デイサービスセンター	弥生大字上小倉1208番地	×	○	180	
	道の駅やよい	弥生大字上小倉898番地1	○	○	580	
	上野小学校(体育館)	弥生大字上小倉456番地	○	○	160	
	山梨子研修施設	弥生大字山梨子1292番地	×	○	60	
	切畑小学校(体育館)	弥生大字門田1328番地	○	○	200	
	切畑小学校(校舎)	弥生大字門田1328番地	○	○	840	
	上切畑地区体育館	弥生大字江良1379番地1	×	○	170	
	細田公民館	弥生大字細田1158番地3	×	○	40	
祇園公民館	弥生大字江良2005番地	○	×	50		
久保公民館	弥生大字江良1048番地2	○	○	40		
本匠	笠掛生活改善センター	本匠大字笠掛251番地	○	×	50	
	波寄生活改善センター	本匠大字波寄2354番地10	×	○	60	
	小半公民館	本匠大字小半1310番地1	○	×	40	
	井ノ上公民館	本匠大字井ノ上378番地1	○	×	50	
	堂ノ間地区ふれあいセンター	本匠大字堂ノ間309番地1	○	○	40	
	本匠西地区公民館	本匠大字堂ノ間1066番地	○	×	100	
	檜峯地区集会所	本匠大字山部1953番地2	○	×	10	
宇目	神田生活改善センター	宇目大字河内1551番地1	○	×	10	
	河尻集会センター	宇目大字千束725番地1	○	○	50	
	岩崎集会センター	宇目大字千束2077番地	×	○	150	
	柿木公民館	宇目大字千束2899番地	×	○	40	
	塩見公民館	宇目大字塩見園820番地2	○	○	40	
	花木公民館	宇目大字塩見園1752番地1	○	×	10	

佐伯市地域防災計画（資料編）

4 避難場所等

地区	施設名	所在地	災害区分		収容人数	備考
			風水害	地震・津波		
宇目	上爪生活改善センター	宇目大字塩見園2163番地	○	×	30	
	宇目B&G海洋センター	宇目大字塩見園10番地	○	○	600	
	大原公民館	宇目大字大平1666番地	○	○	60	
	重岡集会センター	宇目大字重岡319番地4	○	○	60	
	市園公民館	宇目大字重岡713番地	○	○	40	
	小野公民館	宇目大字重岡1601番地1	○	×	20	
	蔵小野公民館	宇目大字重岡1953番地1	○	○	30	
	釘戸公民館	宇目大字小野市2144番地2	○	○	40	
	小野市集会センター	宇目大字小野市2867番地1	○	○	70	
	檜野木公民館	宇目大字小野市3425番地	○	○	80	
	中津留公民館	宇目大字小野市4004番地2ほか	○	×	30	
	越野構造改善センター	宇目大字小野市5566番地1	○	○	60	
	ふれあいセンター宇目	宇目大字小野市3374番地1	○	○	540	
	田原公民館	宇目大字南田原212番地1	○	○	90	
直川	直川地区公民館	直川大字赤木74番地1	○	○	410	
	直川地区公民館仁田原分館	直川大字仁田原1158番地	×	○	80	
	直川地区公民館横川分館	直川大字横川1076番地3	○	○	80	
	直川地区公民館上直見分館	直川大字上直見1532番地	○	×	70	
	直川地区公民館下直見分館	直川大字下直見4383番地	○	×	70	
	竹の下老人憩の家	直川大字上直見1392番地2	○	○	30	
	中津留老人憩の家	直川大字上直見3203番地1地先	○	○	30	
	直川体育館	直川大字赤木74番地1	○	○	490	
	直川地域福祉センター	直川大字赤木1235番地	○	○	310	
	鉱泉センター直川	直川大字赤木1252番地	○	○	70	
	直川憩の森公園	直川大字赤木1253番地	○	○	100	
鶴見	鶴見地区公民館吹分館	鶴見大字吹浦519番地3	○	×	100	
	野崎・二又集会室	鶴見大字沖松浦1400番地21	○	×	50	
	鶴見中学校(体育館)	鶴見大字沖松浦448番地	○	×	400	
	船隠集会室	鶴見大字大島1210番地2	○	×	50	
米水津	海辺の村活性化センター	米水津大字浦代浦1860番地1	○	×	230	
	米水津地区公民館	米水津大字浦代浦1239番地2	○	×	580	
	宮野浦採石場跡地	米水津大字宮野浦1768番地21	×	○	30	
蒲江	蒲江B&G海洋センター	蒲江大字畑野浦2524番地11	○	×	680	
	畑野浦地区公民館	蒲江大字畑野浦2524番地8	○	×	310	
	里の駅たかひら展望公園	蒲江大字竹野浦河内2156番地172	×	○	190	
	元猿集会所	蒲江大字竹野浦河内1853番地	○	×	90	
	高山集会所	蒲江大字竹野浦河内2320番地97	○	×	80	
	河内地区公民館	蒲江大字竹野浦河内2331	○	×	60	
	蒲江地区公民館	蒲江大字蒲江浦4491番地59	○	×	1,140	
	野々河内集会所	蒲江大字野々河内浦1332番地	○	×	70	
	越田尾集会所	蒲江大字森崎浦2000番地	○	×	60	
	森崎地区公民館	蒲江大字森崎浦1411番地26	○	×	60	
	旧名護屋小学校	蒲江大字丸市尾浦496番地2	○	×	490	

佐伯市地域防災計画（資料編）  
4 避難場所等

地区	施設名	所在地	災害区分		収容人数	備考
			風水害	地震・津波		
蒲江	旧波当津小学校	蒲江大字波当津浦928番地	○	×	210	
	深島集会所	蒲江大字蒲江浦3249番地38	○	×	30	
	蒲江翔南小学校深島分校	蒲江大字蒲江浦3276番地3	○	×	180	



## （４－４）津波避難ビル一覧

佐伯市では、津波が発生する又は発生するおそれがある場合に緊急的・一時的に高層な建物を津波避難ビルとして利用できるように「津波時における一時避難施設としての使用に関する協定」を締結しています。

### ■利用上の注意点

山等の高台に優先的に避難してください。津波が到達するまでに高台などへ避難が間に合わない場合のみ利用してください。利用期間は、佐伯市に津波警報または大津波警報が発表されるなど津波の危険がある場合から、津波警報の解除等により津波のおそれなくなったときまでです。

### ■津波避難ビルの基準等

- (1) 鉄筋または鉄骨鉄筋コンクリート造であること。
- (2) 新耐震基準（1981年施行）に適合していること。
- (3) 4階建以上または屋上を有する3階建の建築物であること。  
（その地域に予想される津波の高さによっては、3階建でも指定できることとする。なお、浸水想定外区域では、2階建でも可とすることもある。）
- (4) 災害時に、速やかな解錠が可能なこと。

### （避難ビル表示板）



平成31年4月1日現在

番号	校区	施設名	住所	避難範囲	避難経路	収容人数
1	佐伯	リバーサイド池船	池船町13番11号	4階通路	外部階段	25
2		桧垣ビル	池船町14番25号	屋上、4階通路	外部階段	280
3		㈱大分銀行佐伯池船町社宅	池船町14番29号	4階通路及び踊り場	外部階段	44
4		ホテル富杵荘	大手町2丁目2番5号	屋上、4階通路	内部及び外部階段	45
5		山城家 本館	大手町3丁目4番12号	屋上	内部階段	220
6		山城家 新館	大手町3丁目4番12号	屋上、4階通路	内部階段	150
7		大分県立 佐伯鶴城高等学校	城下東町7番1号	【管理棟】 屋上、4階視聴覚室、図書館、廊下 【教室棟】 屋上、4階教室・廊下	内部階段	1,000
8		佐伯城南中学校	城南町17番1号	屋上、4階通路及び部屋	内部階段	690
9	渡町台	海上自衛隊佐伯基地 分遣隊本部庁舎	鶴谷町3丁目3番37号	屋上、4階フロア	内部階段	930
10		鶴谷中学校本館	長島町1丁目1番1号	屋上	内部階段	1,020
11		鶴谷中学校北校舎		屋上、4階通路	内部階段	440
12		鶴谷中学校特別棟		4階通路	内部階段	70
13		大分県佐伯総合庁舎	長島町1丁目2番1号	4階テラス・大会議室 5階会議室	内部及び外部階段	470
14		渡町台小学校	長島町3丁目16番1号	屋上、1～3階通路及び部屋	内部階段	4,940

（次ページへつづく）

佐伯市地域防災計画（資料編）

4 避難場所等

津波避難ビル一覧 つづき

15	佐伯東	地域包括ケアセンター 佐伯の太陽	駅前1丁目1番11号	屋上東側フェンス内、 4階南側バルコニー	内部及び 外部階段	300
16		ホテル金水苑 本館	駅前2丁目4番13号	屋上、4～5階通路	内部階段	140
17		ホテル金水苑 新館	駅前2丁目4番13号	屋上、4～7階通路	内部階段	490
18		ホテルルートイン佐伯駅前	駅前2丁目6番40号	4～10階廊下及びバルコニー	外部階段	350
19		ニュースター春日	春日町6番6号	屋上、4～8階踊り場及び通路	外部階段	100
20		佐伯中央病院	常盤東町6番30号	6階カンファレンスルーム	内部階段	100
21		佐伯東小学校	常盤西町5番1号	屋上	内部階段	610
22		サンビュー南海	常盤西町12番6号	屋上	内部階段	100
23		第一交通ビル	常盤南町6番8号	屋上、4～7階通路	外部階段	420
24		シャングリラ佐伯	中村東町4番12号	屋上、4～10階通路	外部階段	370
25		まな美	中村東町6番10号	4～5階通路及び部屋	内部階段	260
26		佐伯市役所	中村南町1番1号	4階～6階通路、6階議場 6階601会議室、6階執行部控室	内部階段	1,500
27		大分合同新聞社佐伯ビル	中村南町3番18号	屋上	内部階段	217
28		鶴岡	市宮城西団地A棟	上岡2260番地	3～8階通路	外部階段
29	市宮城西団地B棟		上岡2160番地	2～5階通路	外部階段	828
30	市宮城西団地C棟		上岡2160番地	3～5階通路	外部階段	733
31	長門記念病院		鶴岡町1丁目11番59号	屋上、4丁目階廊下及びデイルーム 5階廊下及びデイルーム	内部階段	800
32	鶴岡小学校北校舎		鶴岡町3丁目7番1号	屋上	内部階段	730
33	佐伯市消防本部		鶴岡西町1丁目223番地	屋上	内部階段	800
34	慶's コスモタワービル		鶴岡西町2丁目210番地	4～7階通路及び屋上	内部階段	280
35	西田病院		鶴岡西町2丁目266番地	屋上	内部階段	1,250
36	上岡第1浄水場		鶴望225番地	2階部屋	内部階段	25
37	鶴岡地区公民館		鶴望2525番地12	2階（通称3階）通路及び部屋	外部階段經由内部階段	260
38	市宮野口団地	鶴望5158番地1	屋上、4～8階通路	外部階段	1,482	
39	八幡	八幡小学校	戸穴2942番地	屋上	内部階段	220
40		彦陽中学校	戸穴2925番地	屋上、4階廊下及び各教室	内部階段	370
41	下堅田	下堅田小学校	堅田5521番地	屋上	内部階段	430
42		長良苑エンジェル	長良4956番地4	5階テラス	外部階段	100
43	蒲江	市宮鷺谷住宅	蒲江浦44154番地84	4～5階通路	外部階段	294
44	下入津	旧西浦小学校	西野浦624番地	2階学習室及び通路、 3階音楽室及び通路	内部階段	337
					合計	25,495

※収容人数は、概ね1㎡当たり1人収容可能として算出しています。

■お問い合わせ先 防災危機管理課（TEL 0972-22-4567）

## (4-5) 福祉避難所一覧

H31.3現在

地域	整理No.	施設種類	施設名	住所	受入可能人数(人)
佐伯	2	地域活動支援センター等	虹の翼 福祉サービス	佐伯市女島10361番地2	2
	8	就労継続支援	太陽農園	佐伯市中の島2丁目21番14号	5
	26	老人短期入所施設	悠久園	佐伯市向島1丁目3番8号	2
渡町台	3	就労継続支援	障害者福祉サービス事業所 あけぼの	佐伯市女島10425番地	5
	5	就労継続支援等	さつき園中江	佐伯市中江町4番35号	10
佐伯東	13	介護老人保健施設	南海社会保険介護老人保健施設	佐伯市常盤西町12番6号	5
	19	通所リハビリステーション	佐伯の太陽	佐伯市駅前1丁目1番11号	4
上堅田	21	介護老人保健施設	和の風	佐伯市大字池田2260番地1	5
	24	特別養護老人ホーム	花みずき	佐伯市大字池田1699番地7	3
鶴岡	9	共同生活援助・介護	ケアホームバンブーの森	佐伯市大字稲垣1085番地6	3
	22	介護老人保健施設	鶴望野	佐伯市鶴岡町1丁目11番59号	5
八幡	7	就労継続支援	エバーグリーン	佐伯市大字池田1156番地	5
西上浦	17	特別養護老人ホーム	彦岳の太陽	佐伯市大字狩生418番地2	2
下堅田	6	就労継続支援等	さつき小島	佐伯市大字長良4917番地	7
	11	施設入所支援等	清流の郷	佐伯市堅田2288番地1	10
	12	施設入所支援等	大分県なのみ園	佐伯市堅田3909番地1	10
	28	特別養護老人ホーム	長良苑	佐伯市大字長良4956番地	5
	29	ケアハウス	コスモス	佐伯市大字長良4954番地	3
木立	4	就労継続支援等	のびのびランド	佐伯市木立字須留木6623番地	5
	10	就労継続支援等	サニーハウス	佐伯市木立字大中尾2160番地8	3
上浦	32	デイサービスセンター	上浦浅海井デイサービスセンター	佐伯市上浦大字浅海井489-10	3
弥生	1	就労継続支援等	らいふさぼーと 番匠の里	佐伯市弥生大字井崎2579番地3	8
	25	養護老人ホーム	ながと	佐伯市弥生井崎981番地	2
	31	特別養護老人ホーム	豊寿苑	佐伯市弥生大字井崎1765番地	3
	33	デイサービスセンター	弥生老人デイサービスセンター	佐伯市弥生上小倉1208	3
本匠	23	デイサービスセンター	本匠高齢者生活福祉センター	佐伯市本匠大字堂ノ間283番地・297番地	5
宇目	30	介護付有料老人ホーム	うめの里	佐伯市宇目大字小野市3745番地1	3
	34	デイサービスセンター	宇目高齢者生活福祉センター	佐伯市宇目大字小野市3374-1	5
直川	16	特別養護老人ホーム	直川苑	佐伯市直川大字仁田原1962番地1	6
	35	デイサービスセンター	直川老人デイサービスセンター	佐伯市直川赤木1235	5
鶴見	18	介護老人保健施設	鶴見の太陽	佐伯市鶴見大字沖松浦51番地	5
	20	デイサービスセンター	鶴見高齢者生活福祉センター	佐伯市鶴見大字沖松浦508番地2	2
米水津	36	デイサービスセンター	米水津高齢者生活福祉センター	佐伯市米水津大字色利浦1728-1	3
蒲江	14	特別養護老人ホーム	はまゆう	佐伯市蒲江大字蒲江浦1334番地1	10
	15	デイサービスセンター	蒲江デイサービスセンター	佐伯市蒲江大字蒲江浦1334番地1	5
	27	特別養護老人ホーム	はたのうら	佐伯市蒲江大字畑野浦字田中村596番地32	3

## 5 危険区域・危険個所

### (5-1) 砂防指定地

No.1

地域	水系名	幹川名	溪流番号	追加	溪流名	種別	指定延長m	指定面積ha	告示.月日			告示番号	
									S	月	日		
佐伯	番匠川	堅田川	35		木立川	一	10,000	—	S	22	11	27	357
佐伯	番匠川	堅田川	36		石打川	一	2,300	—	S	22	11	27	357
佐伯	番匠川	堅田川	55		波越川	一	3,000	—	S	23	9	11	76
佐伯	番匠川	堅田川	56		古河内川	普	2,000	—	S	23	9	11	76
佐伯	番匠川	堅田川	57		泥谷口川	一	2,700	—	S	23	9	11	76
佐伯	戸穴川		58		戸穴川	二	2,448	—	S	23	9	11	76
佐伯	戸穴川		59		中之内川	普	1,961	—	S	23	9	11	76
佐伯	番匠川	堅田川	78		谷川	普	900	—	S	23	9	11	76
佐伯	番匠川	堅田川	175		大越川	一	14,000	65.20	S	38	3	12	509
佐伯	番匠川	堅田川	193		山口川	一	4,350	22.80	S	38	3	12	511
佐伯	番匠川	堅田川	215		黒沢川	普	5,800	37.70	S	39	9	21	2,733
佐伯	番匠川	堅田川	216		長谷河内川	一	1,700	4.00	S	39	9	21	2,733
佐伯	番匠川	堅田川	217		日出光川	一	1,500	3.70	S	39	9	21	2,733
佐伯	番匠川	堅田川	218		荒内川	一	1,000	2.30	S	39	9	21	2,733
佐伯	番匠川	堅田川	219		尻高川	一	2,800	7.50	S	39	9	21	2,733
佐伯	番匠川	堅田川	220		芦川	一	3,700	11.50	S	39	9	21	2,733
佐伯	番匠川	木立川	221		小中尾川	一	2,500	9.50	S	39	9	21	2,733
佐伯	竹樋川		222		竹樋川	普	2,400	5.90	S	39	9	21	2,733
佐伯	戸穴川		223		河内川	普	1,600	3.60	S	39	9	21	2,733
佐伯	狩生川		224		狩生川	二	2,600	6.40	S	39	9	21	2,733
佐伯	古江川		325		古江川	普	1,400	3.15	S	41	11	10	3,709
佐伯	古江川		326		東の谷川	普	—	—	S	41	11	10	3,709
佐伯	車川		327		車川	普	1,400	3.22	S	41	11	10	3,709
佐伯	百枝川		328		百枝川	普	1,300	2.90	S	41	11	10	3,709
佐伯	百枝川		329		片山川	普	1,200	2.70	S	41	11	10	3,709
佐伯	番匠川	堅田川	335		市福所川	普	700	1.70	S	41	11	15	3,780
佐伯	番匠川	木立川	336		大野川	一	2,800	6.50	S	41	11	15	3,780
佐伯	番匠川	木立川	337		岡山川	一	600	1.30	S	41	11	15	3,780
佐伯	番匠川	木立川	338		西の平川	一	1,500	3.60	S	41	11	15	3,780
佐伯	番匠川	木立川	339		中野河内川	一	1,900	4.40	S	41	11	15	3,780
佐伯	日向泊川		399		日向泊川	普	400	0.88	S	42	3	31	978
佐伯	塩内川		400		塩内川	普	400	0.88	S	42	3	31	978
佐伯	塩内川		401		西の谷川	普	—	3.00	S	42	3	31	978
佐伯	荒網代川		402		荒網代川	普	300	0.66	S	42	3	31	978
佐伯	大荒網代川		403		大荒網代川	普	400	0.88	S	42	3	31	978
佐伯	番匠川	木立川	575		天神面川	普	650	1.50	S	47	11	22	1,966
佐伯	梨の谷川		576		梨の谷川	普	230	0.60	S	47	11	22	1,966
佐伯	番匠川	木立川	577		小津志川	普	880	2.40	S	47	11	22	1,966
佐伯	番匠川	木立川	578		永野川	普	760	2.20	S	47	11	22	1,966
佐伯	番匠川	木立川	579	1	小島川	一	450	1.00	S	47	11	22	1,966
佐伯	番匠川	木立川	579	2	小島川	一	439	2.04	H	1	1	21	74
佐伯	番匠川		626		屋敷川	普	470	1.25	S	50	1	31	76
佐伯	守後川		635		守後川	普	820	3.44	S	50	1	31	76
佐伯	番匠川		683		檜野川	普	1,170	4.68	S	53	11	24	1,748
佐伯	竹ヶ谷川		685		竹ヶ谷川	普	370	1.48	S	54	1	9	9
佐伯	番匠川		686		大船繋川	普	730	2.90	S	54	1	9	9
佐伯	番匠川	堅田川	724	1	市谷川	普	700	2.10	S	57	5	17	1,171
佐伯	番匠川	堅田川	724	2	市谷川	普	470	0.43	S	62	9	8	1,582
佐伯	大荒網代川		825		山伏谷川	普	116	0.44	H	1	10	11	1,734
佐伯	番匠川		980		稲垣川	一	232	1.95	H	7	2	22	276

佐伯市地域防災計画（資料編）

5 危険区域・危険箇所 1 砂防指定地

No.2

地域	水系名	幹川名	溪流番号	追加	溪流名	種別	指定延長m	指定面積ha	告示月日			告示番号	
佐伯	番匠川	堅田川	981		観喜川	普	102	0.47	H	7	2	22	276
佐伯	第2大荒網代川	第2大荒網代川	1,113		第2大荒網代川	普	200	2.56	H	11	7	2	1,456
佐伯	番匠川	稲垣川	1,128		大内川	普	350	4.68	H	12	8	9	1,757
佐伯	番匠川	門前川	1,153		迫田川第2	普	270	1.12	H	15	3	28	298
佐伯	番匠川	門前川	1,154		角木川	普	315	0.61	H	15	3	28	298
佐伯	番匠川	大越川	1,195		工屋川	普	165	0.84	H	18	10	27	1,261
佐伯	番匠川	池田川	1,230		岡の谷川	普	299	2.4	H	20	3	18	317
佐伯			1,261		坂の浦川	普	320	1.18	H	25	10	7	1,002
佐伯	番匠川	池田川	1,269		上久部川3	普	349	3.78	H	27	11	9	1,112
佐伯	番匠川	中川	1,284		常盤川	一	325	3.41	H	28	11	22	1,359
佐伯	番匠川	門前川	1,294		稲垣川	普	90	0.46	H	28	11	22	1,360
佐伯	番匠川	大越川	1,295		長谷川	普	113	0.77	H	28	11	22	1,360
佐伯	番匠川	堅田川	1,296		広畑ヶ川二	普	90	0.51	H	28	11	22	1,360
佐伯	番匠川	門前川	1,153		迫田川第二	普	45	0.14	H	28	11	22	1,360
佐伯	丸ばえ川	丸ばえ川	1,305		丸ばえ川	普	250	0.11	H	30	5	25	685
佐伯	旧堅田川	旧堅田川	1,306		津志河内川2	普	485	1.3	H	30	5	25	685
佐伯	山王谷川	山王谷川	1,312		山王谷川	普	223	0.4	H	30	12	17	1,356
上浦	暁嵐川		134	1	暁嵐川	二	1,800	16.00	S	32	8	12	988
上浦	暁嵐川		134	2	暁嵐川	二	284	1.63	H	7	2	22	276
上浦	赤石川		300		赤石川	普	1,700	3.60	S	41	2	18	232
上浦	海老取川		301		海老取川	普	1,900	4.70	S	41	2	18	232
上浦	浪太川		378	1	浪太川	普	800	1.90	S	42	3	31	978
上浦	浪太川		378	2	浪太川及び同左支川	普	135	0.62	H	1	10	11	1,733
上浦	小浪太川	浪太川	379		小浪太川	普	700	1.50	S	42	3	31	978
上浦	花川		380		花川	普	450	1.00	S	42	3	31	978
上浦	暁嵐川		381		津井越川	普	950	2.10	S	42	3	31	978
上浦	出山川		382		出山川	普	600	2.10	S	42	3	31	978
上浦	赤石川		383		大久保川	普	570	1.30	S	42	3	31	978
上浦	中川		384		中川	普	600	1.40	S	42	3	31	978
上浦	長田川		385		長田川	普	700	1.60	S	42	3	31	978
上浦	福泊川		386		福泊川	普	540	1.20	S	42	3	31	978
上浦	蒲戸川		387		蒲戸川	普	1,050	2.30	S	42	3	31	978
弥生	番匠川		7		元田川	一	1,500	—	S	22	6	26	209
弥生	番匠川	堤内川	9	1	田代川	一	7,200	—	S	22	6	26	209
弥生	番匠川	堤内川	9	2	田代川	一	—	0.02	S	31	12	11	1,966
弥生	番匠川	井崎川	146	1	床木川	一	6,370	25.70	S	33	1	18	72
弥生	番匠川	井崎川	146	2	床木川	一	—	25.70	S	38	3	12	511
弥生	番匠川	井崎川	274		長畑川	普	1,100	10.10	S	41	2	18	232
弥生	番匠川	井崎川	275		尺間川	普	3,000	16.50	S	41	2	18	232
弥生	番匠川	井崎川	276		川中川	普	3,800	39.50	S	41	2	18	232
弥生	番匠川	床木川	388		一の瀬川及支川	普	1,900	10.10	S	42	3	31	978
弥生	番匠川	井崎川	389		上の岡川	普	2,000	4.66	S	42	3	31	978
弥生	番匠川	床木川	390		瀬戸川	普	1,700	4.05	S	42	3	31	978
弥生	番匠川	井崎川	391		岡田川	普	1,100	1.70	S	42	3	31	978
弥生	番匠川	井崎川	392		小浪川	普	1,900	3.30	S	42	3	31	978
弥生	番匠川	井崎川	393		広瀬川	普	200	4.40	S	42	3	31	978
弥生	番匠川	堤内川	394		山田川	普	1,870	5.20	S	42	3	31	978
弥生	番匠川	堤内川	395		江良川	普	1,100	5.04	S	42	3	31	978
弥生	番匠川	堤内川	396		須平川	普	2,770	5.50	S	42	3	31	978
弥生	番匠川		397		山田内川	普	1,240	4.60	S	42	3	31	978
弥生	番匠川		398		細田川	普	1,520	8.90	S	42	3	31	978
弥生	番匠川	床木川	470		荒内川	普	1,800	1.92	S	42	12	11	4,149
弥生	番匠川	床木川	471		平原川	普	700	1.68	S	42	12	11	4,149
弥生	番匠川	井崎川	472		田の平川	普	800	1.93	S	42	12	11	4,149
弥生	番匠川		473		宮河内川	普	900	3.40	S	42	12	11	4,149
弥生	番匠川	堤内川	474		久土川	普	800	1.94	S	42	12	11	4,149
弥生	番匠川	堤内川	475		石内川	普	900	2.07	S	42	12	11	4,149
弥生	番匠川	堤内川	476		簾山川	普	1,200	2.70	S	42	12	11	4,149
弥生	番匠川	井崎川	583		蕨野川	普	1,300	5.90	S	47	11	22	1,966
弥生	番匠川	床木川	1,095		一ノ瀬川	普	8,100	21.68	H	10	7	16	1,491

No.3

地域	水系名	幹川名	溪流番号	追加	溪流名	種別	指定延長m	指定面積ha	告示.月日				告示番号
									月	日	月	日	
弥生	番匠川	床木川	1,147		岩ノ下川 1	普	152	2.51	H	14	5	29	470
弥生	番匠川	井崎川	1,186		柵牟礼川	普	280	1.66	H	18	10	27	1,261
本匠	番匠川		8	1	谷口川	一	1,600	—	S	22	6	26	209
本匠	番匠川		8	2	谷口川	一	—	0.04	S	29	9	11	1,398
本匠	番匠川		37	1	波寄津川	普	2,000	—	S	22	11	27	357
本匠	番匠川		37	2	波寄津川	普	—	—	S	27	8	6	1,103
本匠	番匠川		38	1	因尾川	普	12,000	500.00	S	22	11	27	357
本匠	番匠川		38	2	因尾川	普	—	1.00	S	27	8	6	1,103
本匠	番匠川		38	3	因尾川	普	—	18.00	S	29	3	29	282
本匠	番匠川		38	4	因尾川	普	—	0.15	S	29	9	11	1,398
本匠	番匠川		38	5	因尾川	普	—	0.03	S	30	11	7	1,262
本匠	番匠川		39	1	上津川	一	5,000	—	S	22	11	27	357
本匠	番匠川		39	2	上津川	一	—	0.90	S	27	8	6	1,103
本匠	番匠川		39	3	上津川	一	—	—	S	27	8	6	1,103
本匠	番匠川		39	4	上津川	一	—	0.01	S	31	12	11	1,966
本匠	番匠川		40	1	小又川	一	3,800	—	S	22	11	27	357
本匠	番匠川		40	2	小又川	一	—	2.50	S	29	3	29	282
本匠	番匠川		40	3	小又川	一	—	0.02	S	30	11	7	1,262
本匠	番匠川		40	4	小又川	一	—	0.04	S	31	12	11	1,966
本匠	番匠川	因尾川	120		河原内川	普	—	1.70	S	29	9	11	1,398
本匠	番匠川		126		鹿淵川	一	900	1.67	S	30	3	8	164
本匠	番匠川		140		白谷川	一	4,200	10.80	S	32	8	22	1,012
本匠	番匠川		141		小半川	一	3,800	3.30	S	32	8	22	1,012
本匠	番匠川		152		笠掛川	一	1,300	2.60	S	34	9	16	1,757
本匠	番匠川		233	1	小川川	一	9,030	36.00	S	39	9	21	2,723
本匠	番匠川	番匠川	233	2	小川川	一	331	1.69	H	18	10	27	1,261
本匠	番匠川	因尾川	668		松内川	普	600	2.88	S	51	12	20	1,625
本匠	番匠川	因尾川	687		板屋川	普	950	2.95	S	54	1	9	9
本匠	番匠川		824		高蘇川	普	154	0.74	H	1	10	11	1,734
本匠	番匠川	高蘇川	833		高蘇川支川	普	160	0.69	H	2	3	9	480
本匠	番匠川	宮ノ脇川	836		宮ノ脇川	普	—	37.29	H	3	3	15	577
本匠	番匠川		992		コエジ川	普	—	5.15	H	8	4	11	1,204
宇目	五ヶ瀬川	田代川	4	1	中の内川	一	1,400	—	S	22	6	26	209
宇目	五ヶ瀬川	北川	4	2	中の内川	一	340	3.44	H	3	5	28	1,201
宇目	五ヶ瀬川	田代川	5		横瀬川	一	2,300	—	S	22	6	26	209
宇目	五ヶ瀬川	市園川	6	1	酒利川	一	3,000	—	S	22	6	26	209
宇目	五ヶ瀬川	市園川	6	2	酒利川	一	265	3.76	H	15	4	10	414
宇目	五ヶ瀬川	田代川	41		釘戸川	一	1,600	—	S	22	11	27	357
宇目	五ヶ瀬川	中岳川	137		大切川	普	1,500	4.70	S	32	8	22	1,012
宇目	五ヶ瀬川	中岳川	156		落水川	普	2,800	8.60	S	35	10	7	2,205
宇目	五ヶ瀬川	中岳川	280		西山川	一	7,200	40.60	S	41	2	18	232
宇目	五ヶ瀬川	中岳川	281		長淵川	一	5,700	24.50	S	41	2	18	232
宇目	五ヶ瀬川	中岳川	282		除川	一	1,600	5.90	S	41	2	18	232
宇目	五ヶ瀬川	田代川	283		河尻川	一	3,000	12.40	S	41	2	18	232
宇目	五ヶ瀬川	市園川	284		伏野川	一	2,900	10.40	S	41	2	18	232
宇目	五ヶ瀬川	北川	285		鎧川	一	12,600	104.60	S	41	2	18	232
宇目	五ヶ瀬川	田代川	286		大沖川	普	3,200	10.30	S	41	2	18	232
宇目	五ヶ瀬川	田代川	287		中山川	一	2,400	7.20	S	41	2	18	232
宇目	五ヶ瀬川	市園川	288		坂元川	普	1,300	3.60	S	41	2	18	232
宇目	五ヶ瀬川	市園川	289		影平川	普	1,300	4.00	S	41	2	18	232

No.4

地域	水系名	幹川名	溪流番号	追加	溪流名	種別	指定延長m	指定面積ha	告示月日			告示番号	
宇目	五ヶ瀬川	田代川	290		広田川	普	3,000	8.60	S	41	2	18	232
宇目	五ヶ瀬川	中岳川	291		真弓川	一	2,800	9.40	S	41	2	18	232
宇目	五ヶ瀬川	市園川	292		敷倉川	一	1,500	5.50	S	41	2	18	232
宇目	五ヶ瀬川	市園川	293		田野川	一	1,800	5.70	S	41	2	18	232
宇目	五ヶ瀬川	市園川	294		奥河内川	普	1,300	3.10	S	41	2	18	232
宇目	五ヶ瀬川	北川	295		市園川	一	1,300	4.40	S	41	2	18	232
宇目	五ヶ瀬川	市園川	296		伏部野川	普	1,300	3.70	S	41	2	18	232
宇目	五ヶ瀬川	田代川	297		谷門川	普	1,000	2.90	S	41	2	18	232
宇目	五ヶ瀬川	市園川	298		鹿乗川	普	1,400	4.10	S	41	2	18	232
宇目	五ヶ瀬川	北川	299		田代川	普	1,200	4.30	S	41	2	18	232
宇目	五ヶ瀬川	田代川	302		八片川内川	普	1,200	4.80	S	41	2	18	232
宇目	五ヶ瀬川	中岳川	330		ドヤハル川	普	1,100	1.70	S	41	11	10	3,790
宇目	五ヶ瀬川	中岳川	331		ユノタニ川	普	800	1.20	S	41	11	10	3,790
宇目	五ヶ瀬川	市園川	497		草木川	普	1,700	3.98	S	44	3	31	807
宇目	五ヶ瀬川	市園川	498		神田川	普	1,200	2.45	S	44	3	31	807
宇目	五ヶ瀬川	市園川	499		上河内川	普	1,200	2.47	S	44	3	31	807
宇目	五ヶ瀬川	市園川	500		松河内川	普	1,200	2.42	S	44	3	31	807
宇目	五ヶ瀬川	北川	564		桑の原川	一	7,150	35.90	S	47	9	5	1,543
宇目	五ヶ瀬川	中之内川	658		轟川	普	800	5.60	S	51	5	12	842
宇目	五ヶ瀬川	北川	1,059		上落水川	普	1,360	24.22	H	9	3	13	559
直川	番匠川	久留須川	262		打水川	普	2,400	7.10	S	41	2	18	232
直川	番匠川	久留須川	263		杭の内川	普	2,400	6.40	S	41	2	18	232
直川	番匠川	久留須川	264		細川内川	一	4,500	11.80	S	41	2	18	232
直川	番匠川	久留須川	265		園川川	普	3,500	6.20	S	41	2	18	232
直川	番匠川	久留須川	266		中野越川	普	—	2.20	S	41	2	18	232
直川	番匠川	久留須川	267	1	河内川	普	1,800	4.90	S	41	2	18	232
直川	番匠川	久留須川	267	2	河内川	普	365	3.89	H	3	3	15	577
直川	番匠川	久留須川	268		江河内川	普	2,200	4.30	S	41	2	18	232
直川	番匠川	久留須川	269		横手川	普	7,600	17.10	S	41	2	18	232
直川	番匠川	久留須川	270		松ヶ内川	普	—	6.00	S	41	2	18	232
直川	番匠川	久留須川	271		山手川	普	—	7.60	S	41	2	18	232
直川	番匠川	久留須川	272		井取川	普	2,900	7.70	S	41	2	18	232
直川	番匠川	久留須川	273		上井取川	普	—	0.80	S	41	2	18	232
直川	番匠川	久留須川	675		竹の下川	普	1,220	63.90	S	53	1	9	12
直川	番匠川	久留須川	711		間川	普	1,000	2.00	S	56	5	29	1,087
直川	番匠川	赤木川	782		立箱川	普	370	1.70	S	63	1	18	67
直川	番匠川	久留須川	783	1	柴原川	普	180	0.68	S	63	1	18	67
直川	番匠川	久留須川	783	2	柴原川	普	135	20.34	S	63	10	8	1,974
直川	番匠川	久留須川	1,127		新洞川	普	425	10.78	H	12	8	9	1,757
鶴見	志手川		53		志手川	普	1,200	—	S	23	9	11	76
鶴見	志手川		54		木立道川	普	1,300	—	S	23	9	11	76
鶴見	吹浦川		226		吹浦川	一	2,800	8.40	S	39	9	21	2,723
鶴見	江口川		227	1	江口川	普	2,000	5.50	S	39	9	21	2,723
鶴見	江口川		227	2	江口川	普	—	0.37	H	4	3	25	793
鶴見	トヤノロ川		582		トヤノロ川	普	320	1.35	S	47	11	22	1,966
鶴見	殿上川		609		殿上川	普	500	2.20	S	49	3	30	513
鶴見	大川		667		大川	普	420	2.63	S	51	12	20	1,625
鶴見	志手川		688		中村川	普	720	2.20	S	54	1	9	9
鶴見	大谷川		702		大谷川	普	160	0.70	S	55	6	3	1,098
鶴見	下梶寄川		862		下梶寄川	普	245	0.53	H	3	5	28	1,201



No.5

地域	水系名	幹川名	溪流番号	追加	溪流名	種別	指定延長m	指定面積ha	告示月日			告示番号	
鶴見	田ノ浦川		887		田ノ浦川	普	—	2.63	H	5	10	18	1,996
鶴見	中ノ浦川		1,013		田ノ浦川2	普	55	0.46	H	8	5	13	1,329
鶴見			1,082		井ノ谷川	普	150	0.89	H	9	6	10	1,295
鶴見	吹浦川	吹浦川	1,148		奥川	普	180	1.14	H	14	5	29	470
鶴見	江口川3	江口川3	1,190		江口川3	普	122	0.61	H	18	10	27	1,261
鶴見	帆波浦川2	帆波浦川2	1,191		帆波浦川2	普	180	0.76	H	18	10	27	1,261
鶴見	帆波浦川3	帆波浦川3	1,192		帆波浦川3	普	188	0.48	H	18	10	27	1,261
鶴見	西の浦川	西の浦川	1,196		西の浦川	普	170	0.79	H	18	10	27	1,261
鶴見		丹賀浦川	1,224		丹賀浦川	普	320		H	19	4	25	519
鶴見		江口川	1,225		沖松浦奥川	普	220		H	19	4	25	519
鶴見	江口川	江口川	1,268		江口川2	普	180	1.03	H	27	11	9	1,112
米水津	色利川		34		色利川	二	4,000	—	S	22	11	27	357
米水津	浦代川		52	1	浦代川	普	5,000	—	S	23	9	11	76
米水津	浦代川		52	2	浦代川	普	—	—	S	29	3	29	282
米水津	大内浦川		148		大内浦川	普	1,300	1.30	S	34	3	30	600
米水津	色利川		277		西谷川	普	1,250	3.60	S	41	2	18	232
米水津	色利川	田鶴音川	278		米の山川	普	550	1.40	S	41	2	18	232
米水津	田鶴音川		279		田鶴音川	普	950	2.50	S	41	2	18	232
米水津	東ノ川		580	1	東ノ川及び支川	普	960	6.20	S	47	11	22	1,966
米水津	東ノ川		580	2	東ノ川	普	—	0.35	H	5	8	16	1,702
米水津	東ノ川		581		源十川	普	220	0.98	S	63	10	8	1,974
米水津	小浦川	小浦川	610	1	小浦川	普	720	1.63	S	49	3	30	513
米水津	小浦川	小浦川	610	2	小浦川	普	200	0.93	H	12	8	9	1,757
米水津	本小浦川		611		本小浦川	普	500	1.15	S	49	3	30	513
米水津	小浦川	柳谷川	612		柳谷川	普	320	0.70	S	49	3	30	513
米水津	関網川		673		関網川及び第一・第二	普	1,210	4.80	S	52	4	23	748
米水津	中ノ川		1,012		中ノ川	普	202	0.98	H	8	5	13	1,329
米水津	浦代浦川2	浦代浦川2	1,193		浦代浦川2	普	128	0.68	H	18	10	27	1,261
米水津	関網川	関網川	1,210		西関網川	普	435	3.96	H	19	4	25	502
米水津	浦代川	浦代川	1,233		山ノ神川	普	827	13.22	H	21	7	21	769
米水津			1,297		竹野浦川	普	203	1.04	H	28	11	22	1,360
蒲江	森崎川		32		森崎川	二	2,700	—	S	22	11	27	357
蒲江	森崎川		33		津江川	二	1,600	—	S	22	11	27	357
蒲江	波当津川		46		波当津川	二	1,600	—	S	23	9	11	76
蒲江	芹川		47		(蒲江)芹川	二	3,500	—	S	23	9	11	76
蒲江	河内川		48		河内川	二	3,200	—	S	23	9	11	76
蒲江	土後川		49		土後川	普	700	—	S	23	9	11	76
蒲江	畑野浦川		50		畑野浦川		3,000	—	S	23	9	11	76
蒲江	畑野浦川		51	1	西河内川	二	2,000	—	S	23	9	11	76
蒲江	畑野浦川		51	2	西河内川	二	330	2.70	H	2	3	9	480
蒲江	楠本川		255		楠本川	二	1,900	6.60	S	40	7	30	2,097
蒲江	正金川		256		正金川	二	1,900	6.60	S	40	7	30	2,097
蒲江	森崎川		257		野々河内川	二	2,400	8.10	S	40	7	30	2,097
蒲江	江川		258		江川	二	1,950	11.81	S	40	7	30	2,097
蒲江	江川		259		重戸川	普	1,510	—	S	40	7	30	2,097
蒲江	大内川		260		大内川	一	3,650	17.25	S	40	7	30	2,097
蒲江	大内川		261		日用川	普	1,500	—	S	40	7	30	2,097
蒲江	深島川		496		深島川	普	340	0.44	S	44	3	31	807
蒲江	寺の谷川		538	1	寺の谷川	普	360	1.62	S	46	12	20	2,060
蒲江	寺の谷川		538	2	寺の谷川	普	163	0.65	H	5	12	7	2,283
蒲江	東深島川		749		東深島川	普	150	0.90	S	59	12	26	1,735
蒲江	波当津川		811		小松川	普	125	0.90	H	1	1	21	74



No.6

地域	水系名	幹川名	溪流番号	追加	溪流名	種別	指定延長m	指定面積ha	告示.月日			告示番号	
蒲江	波当津川		982		大凧川	普	189	1.29	H	7	2	22	276
蒲江	西河内川		1,058		梶屋敷川	普	300	7.30	H	9	3	13	559
蒲江	波当津川	波当津川	1,155		ヒゲス谷川	普	500	0.42	H	15	3	28	298
蒲江	土後川	土後川	1,156	1	土後川2	普	230	2.43	H	15	3	28	298
蒲江	土後川	土後川	1,156	2	土後川	普	285	0.70	H	15	4	10	414
蒲江	中村川	中村川	1,157		中村川	普	225	2.35	H	15	3	28	298
蒲江	カマス網代川	カマス網代川	1,158		カマス網代川	普	305	3.25	H	15	3	28	298
蒲江	上の谷川	上の谷川	1,172		上の谷川	普	118	0.52	H	15	4	10	414
蒲江	カマス網代川	カマス網代川	1,173		カマス網代川(2号)	普	160	3.32	H	15	4	10	414
蒲江	尾浦川	尾浦川	1,174		尾浦川第2	普	72	0.22	H	15	4	10	414
蒲江	椋郷川	椋郷川	1,183		椋郷川	普	140	0.67	H	18	10	27	1,261
蒲江			1,244		釜ノ浦川	普	720	23.74	H	22	1	29	46
蒲江	番匠川	芦川	1,290		通り山川	二	65	0.28	H	28	11	22	1,359
蒲江	波当津川	波当津川	46		波当津川	二	952	2.68	H	30	6	18	761

## (5-2) 地すべり防止区域

## 地すべり防止区域一覧表

地域名	大字	区域名	指定面積(ha)	告示 年 月 日			告示番号	
本匠	因尾	原	33.00	S	36	5	19	1,072
本匠	因尾	羽木川	29.88	H	2	3	31	847
米水津	宮野浦	宮野浦	12.04	S	61	3	25	809

(5-3) 地すべり危険箇所

危険箇所番号	箇所名	河川名					面積 (ha)	区域内の保全対象						
		地域名	大字	水系名	幹川名	溪流名		河川への 影響(m)	人家 戸数 (戸)	耕地 (ha)	公共施設			
											種類・名称		数量	
7	原	本匠	因尾	番匠川			11.5	200,000	32	8.7	村道		850	
8	原(B)	本匠	波寄	番匠川			12.0	120,000	16		村道		450	
9	カジヤ	本匠	波寄	番匠川			7.5	50,000	13	1.0	国道	県道	125	155
10	羽木川	本匠	因尾	番匠川	松内川		9.2	60,000	14	4.0	県道	公民館	500	1
11	山部	本匠	山部	番匠川	因尾川		8.3	135,000	4	1.0	県道	公民館	850	1
97	宮野浦	米水津	宮野浦				19.6		50	2.2	県道	村道	150	400
157	横瀬	宇目	小野市	北川	田代川	横瀬川	5.3	198,000	7	0.8	町道		600	
158	小野の下	宇目	小野市	北川	田代川		7.0	10,000	5	1.0	町道	公民館	600	1
159	塩見園	宇目	塩見園	北川	市園川	影平川	9.0	40,000	0		町道		400	
160	落水	宇目	木浦内	北川	中岳川	落水川	11.3	30,000	15	5.0	県道		600	
161	上津小野	宇目	小野市	北川	田代川		12.0	580,000	9		国道		800	
162	上ノ口	直川	下直見	番匠川	久留須川		9.5	120,000	14		鉄道	村道	300	800
163	間	直川	下直見	番匠川	久留須川	間川	6.8	30,000	26	1.0	鉄道	村道	100	200
164	河内	直川	下直見	番匠川	久留須川	河内川	8.9	80,000	11	3.2	村道		450	
165	久保	弥生	床木	番匠川	床木川	上の岡川	35.4	1,600,000	11	30.0	林道		2000	

(5-4) 土石流危険渓流

土石流危険渓流(①)人家5戸以上

No.1

(人家5戸以上)

渓流番号	水系名	河川名	渓流名	渓流所在地		渓流概要		保全対象	
				地域名	字	渓流長 (km)	渓流幅 (m) 以上3=2	人家戸数 (戸)	公共施設等
06-2051-001	番匠川	屋敷川	東風隠川5	佐伯	東風隠	0.83	0.03	5	0
06-2051-002	番匠川	屋敷川	東風隠川3	佐伯	東灘屋敷	0.75	0.03	9	0
06-2051-003	番匠川	屋敷川	屋敷川2	佐伯	屋敷	0.61	0.03	10	0
06-2051-004	番匠川	屋敷川	東風隠川4	佐伯	屋敷	0.58	0.03	9	0
06-2051-005	番匠川	屋敷川	屋敷川	佐伯	屋敷	3.45	0.22	32	2
06-2051-006	番匠川	大江灘川	大江灘川	佐伯	東灘	0.17	0.01	6	0
06-2051-007	番匠川	番匠川	三九朗谷川	佐伯	三九朗	1.39	0.05	21	0
06-2051-008	番匠川	番匠川	大船繋川	佐伯	上灘	6.10	0.43	42	2
06-2051-009	番匠川	番匠川	大船繋川5	佐伯	上灘	1.95	0.09	43	2
06-2051-010	番匠川	番匠川	大船繋川4	佐伯	上灘	0.30	0.02	32	2
06-2051-011	番匠川	大船繋川	大船繋川3	佐伯	上灘	1.69	0.06	11	0
06-2051-012	番匠川	大船繋川	西川支流	佐伯	上灘	0.95	0.04	12	0
06-2051-013	番匠川	番匠川	大船繋川6	佐伯	上灘	0.24	0.01	5	0
06-2051-014	番匠川	番匠川	大船繋川2	佐伯	上灘	0.36	0.01	13	0
06-2051-015	番匠川	番匠川	大船繋川7	佐伯	上灘	0.54	0.01	7	0
06-2051-016	番匠川	木立川	屋敷川3	佐伯	須留木	0.44	0.02	6	0
06-2051-017	番匠川	木立川	須留木川4	佐伯	須留木	0.72	0.05	15	0
06-2051-018	番匠川	木立川	須留木川	佐伯	須留木	4.72	0.20	15	0
06-2051-019	番匠川	木立川	小野川	佐伯	土井	1.76	0.09	10	1
06-2051-020	番匠川	築良田川	天神川	佐伯	築良田	0.27	0.02	7	0
06-2051-021	番匠川	築良田川	山の神谷	佐伯	築良田	0.49	0.03	7	0
06-2051-022	番匠川	築良田川	築良田川	佐伯	築良田	4.95	0.31	7	0
06-2051-023	番匠川	木立川	築良田川支流	佐伯	築良田	3.46	0.22	8	0
06-2051-024	番匠川	大野川	岡川第2	佐伯	木立岡	1.87	0.06	16	1
06-2051-025	番匠川	大野川	岡川	佐伯	木立原	3.89	0.18	13	0
06-2051-026	番匠川	大野川	天神面川	佐伯	大野	3.82	0.20	22	0
06-2051-027	番匠川	大野川	天神面川2	佐伯	大野	2.48	0.12	5	0
06-2051-028	番匠川	木立川	迫川	佐伯	宮河内	1.19	0.07	11	0
06-2051-029	番匠川	木立川	沖川	佐伯	宮河内	4.60	0.21	11	0
06-2051-030	番匠川	木立川	木立川	佐伯	宮河内	1.81	0.06	11	0
06-2051-031	番匠川	木立川	木立川第2	佐伯	沖	0.82	0.03	10	0
06-2051-032	番匠川	小中尾川	小中尾川2	佐伯	小中尾	0.87	0.02	4	1
06-2051-033	番匠川	木立川	畑口川	佐伯	大中尾	3.78	0.20	5	0
06-2051-034	番匠川	木立川	小中尾川3	佐伯	永野	5.20	0.28	5	0
06-2051-035	番匠川	木立川	杉ノ谷川2	佐伯	永野	5.29	0.34	5	0
06-2051-036	番匠川	木立川	杉ノ谷川4	佐伯	永野	1.28	0.04	5	0
06-2051-037	番匠川	木立川	杉ノ谷川3	佐伯	永野	0.42	0.02	7	0
06-2051-038	番匠川	木立川	永野川	佐伯	永野	0.28	0.01	5	0
06-2051-039	番匠川	木立川	永野川第2	佐伯	永野	8.36	0.09	14	0
06-2051-040	番匠川	木立川	西ノ平川	佐伯	岸の上	7.19	0.60	16	0
06-2051-041	番匠川	木立川	棧敷川	佐伯	棧敷	0.66	0.03	8	0
06-2051-042	番匠川	木立川	角道川支川	佐伯	岡山	5.30	0.28	11	0
06-2051-043	番匠川	岡山川	角道川第2	佐伯	岡山	0.94	0.07	12	0
06-2051-044	番匠川	岡山川	岡山川	佐伯	岡]	0.74	0.04	10	0
06-2051-045	番匠川	木立川	長良川第2	佐伯	長良	0.60	0.01	5	0
06-2051-046	番匠川	木立川	西ノ平川2	佐伯	西ノ平	4.34	0.22	41	1
06-2051-047	番匠川	木立川	小島川	佐伯	小島	1.44	0.06	37	1
06-2051-048	番匠川	木立川	小島川第2	佐伯	小島	0.99	0.03	31	1
06-2051-049	番匠川	津志河内川	津志河内川	佐伯	津志河内	12.80	0.64	35	1
06-2051-050	番匠川	津志河内川	津志河内川2	佐伯	津志河内	6.58	0.27	35	1

注) 人家5戸以上の渓流には、官公署、学校、病院・社会福祉施設等の災害弱者関連施設等のある人家5戸未満の渓流を含む。

佐伯市地域防災計画（資料編）

5 危険区域・危険個所 4 土石流危険渓流

土石流危険渓流(①人家5戸以上)

No.2

(人家5戸以上)

渓流番号	水系名	河川名	渓流名	渓流所在地		流域概要		保全対象	
				地域名	字	渓流長 (km)	流域面積 (10 <sup>4</sup> 以上km <sup>2</sup> )	人家戸数 (戸)	公共施設等
06-2051-051	番匠川	津志河内川	津志河内川支川	佐伯	津志河内	6.63	0.33	21	0
06-2051-052	番匠川	津志河内川	長良川第3	佐伯	長良	1.55	0.08	19	0
06-2051-053	番匠川	堅田川	脇の田川	佐伯	長良柏江	1.69	0.08	31	0
06-2051-054	番匠川	堅田川	野中川	佐伯	長良柏江	1.73	0.09	21	0
06-2051-055	番匠川	堅田川	長良川第6	佐伯	長良柏江	0.29	0.02	18	0
06-2051-056	番匠川	堅田川	長良川第7	佐伯	長良柏江	0.44	0.02	1	0
06-2051-057	番匠川	堅口川	谷川	佐伯	市谷	4.44	0.29	29	0
06-2051-058	番匠川	堅田川	市谷川	佐伯	市谷	0.51	0.03	16	0
06-2051-059	番匠川	堅田川	泥谷川	佐伯	泥谷	0.72	0.04	21	0
06-2051-060	番匠川	堅田川	泥谷川第2	佐伯	泥谷	0.38	0.02	19	0
06-2051-061	番匠川	堅田川	水流谷	佐伯	波越	0.82	0.04	5	0
06-2051-062	番匠川	堅田川	岡谷	佐伯	波越	0.61	0.04	5	0
06-2051-063	番匠川	堅田川	皿焼谷	佐伯	波越	0.55	0.02	5	0
06-2051-064	番匠川	堅田川	万才谷	佐伯	波越	1.70	0.07	5	0
06-2051-065	番匠川	堅田川	中山川	佐伯	波越	4.35	0.21	5	0
06-2051-066	番匠川	堅田川	迫谷川	佐伯	波越	0.62	0.03	5	0
06-2051-067	番匠川	堅田川	迫谷川第2	佐伯	波越	0.93	0.04	5	0
06-2051-068	番匠川	石打川	コウタニ川	佐伯	堅田石打	0.94	0.03	8	0
06-2051-069	番匠川	石打川	コウタニ川2	佐伯	堅田石打	0.28	0.01	5	1
06-2051-070	番匠川	石打川	石打川第4	佐伯	堅田石打	0.96	0.06	16	1
06-2051-071	番匠川	石打川	石打川	佐伯	堅田石打	24.69	1.45	17	1
06-2051-072	番匠川	石打川	石打川第2	佐伯	堅田石打	1.80	0.04	17	1
06-2051-073	番匠川	石打川	石打川第3	佐伯	堅田石打	1.04	0.04	17	1
06-2051-074	番匠川	石打川	久保谷川	佐伯	堅田石打	1.25	0.06	7	1
06-2051-075	番匠川	堅田川	棚野川	佐伯	青山	3.15	0.16	15	1
06-2051-076	番匠川	堅田川	棚野川支川	佐伯	青山	5.44	0.24	15	1
06-2051-077	番匠川	堅田川	上野谷川	佐伯	青山	2.90	0.13	5	0
06-2051-078	番匠川	堅田川	大野川	佐伯	青山	5.50	0.33	5	0
06-2051-079	番匠川	谷川	谷川第1	佐伯	青山	2.19	0.08	4	1
06-2051-080	番匠川	谷川	谷川第2	佐伯	谷川	0.84	0.03	5	0
06-2051-081	番匠川	谷川	谷川第3	佐伯	谷川	1.41	0.05	5	0
06-2051-082	番匠川	谷川	村ノオク沢	佐伯	谷川	3.71	0.18	22	0
06-2051-083	番匠川	谷川	谷川第4	佐伯	谷川	1.10	0.04	7	0
06-2051-084	番匠川	伏木川	伏木川	佐伯	青山伏木川	1.34	0.12	7	0
06-2051-085	番匠川	市福所川	市福所川	佐伯	市福所	11.95	0.90	16	1
06-2051-086	番匠川	市福所川	灰床川	佐伯	市福所	4.17	0.22	15	1
06-2051-087	番匠川	堅田川	竹角川	佐伯	竹角	1.61	0.06	14	1
06-2051-088	番匠川	堅田川	竹角川第4	佐伯	竹角	0.55	0.05	0	0
06-2051-089	番匠川	堅田川	札場の谷2	佐伯	堅田	0.38	0.02	10	0
06-2051-090	番匠川	堅田川	札場の谷	佐伯	堅田西野	0.91	0.04	22	1
06-2051-091	番匠川	大越川	鍛冶屋川	佐伯	鍛冶屋	0.08	0.00	5	0
06-2051-092	番匠川	大越川	鍛冶屋川左支溪	佐伯	鍛冶屋	0.11	0.01	14	0
06-2051-093	番匠川	大越川	中津留川	佐伯	岸河内	0.35	0.08	15	0
06-2051-094	番匠川	大越川	中大越川3	佐伯	中大越	0.60	0.09	0	1
06-2051-095	番匠川	大越川	中大越川4	佐伯	中大越	0.63	0.11	0	1
06-2051-096	番匠川	大越川	工屋川	佐伯	岸河内	0.43	0.18	9	0
06-2051-097	番匠川	大越川	鶴之地川	佐伯	岸河内	0.55	0.13	10	1
06-2051-098	番匠川	泥谷口川	北高下川	佐伯	泥谷口	0.45	0.09	6	0
06-2051-099	番匠川	泥谷口川	観喜川	佐伯	長谷小谷	0.53	0.10	13	0
06-2051-100	番匠川	大越川	観喜川第2	佐伯	長谷	0.36	0.06	12	0

(注) 人家5戸以上の渓流には、官公署、学校、病院・社会福祉施設等の災害弱者関連施設等のある人家5戸未満の渓流を含む。

土石流危険渓流(①人家5戸以上)

No.3

(人家5戸以上)

渓流番号	水系名	河川名	渓流名	渓流所在地		流域概要		保全対象	
				地域名	字	渓流長 (km)	流域面積 (10 <sup>4</sup> 以上)km <sup>2</sup>	人家戸数 (戸)	公共施設等
06-2051-101	番匠川	大越川	元越川2	佐伯	長谷上城	0.47	0.11	13	0
06-2051-102	番匠川	大越川	上城川	佐伯	長谷上城	0.39	0.04	14	0
06-2051-103	番匠川	大越川	観喜川第3	佐伯	長谷上城	0.60	0.07	9	0
06-2051-104	番匠川	大越川	江下川左俣	佐伯	長谷上城	0.58	0.10	9	1
06-2051-105	番匠川	大越川	江下川右俣	佐伯	長谷上城	0.48	0.12	9	1
06-2051-106	番匠川	大越川	元越川	佐伯	長谷元越	0.51	0.05	9	0
06-2051-107	番匠川	大越川	元越川右俣	佐伯	長谷元越	0.58	0.18	12	0
06-2051-108	番匠川	大越川	谷川	佐伯	長谷	0.56	0.21	19	0
06-2051-109	番匠川	大越川	谷前川	佐伯	長谷下城	0.10	0.02	6	1
06-2051-110	番匠川	大越川	山王谷川	佐伯	長谷下城	0.36	0.07	23	0
06-2051-111	番匠川	大越川	山王北谷	佐伯	長谷下城	0.18	0.02	11	0
06-2051-112	番匠川	堅田川	川原川第3	佐伯	上堅田川原	0.08	0.02	5	0
06-2051-113	番匠川	池田川	下久部川	佐伯	池田下久部	0.20	0.03	8	0
06-2051-114	番匠川	池田川	関の谷川	佐伯	池田下久部	0.10	0.03	15	1
06-2051-115	番匠川	池田川	匠南川	佐伯	池田匠南	0.15	0.02	30	0
06-2051-116	番匠川	池田川	上久部川	佐伯	池田上久部	0.28	0.06	14	0
06-2051-117	番匠川	池田川	上久部川2	佐伯	池田上久部	0.15	0.04	10	0
06-2051-118	番匠川	池田川	上久部川3	佐伯	池田上久部	0.20	0.03	14	0
06-2051-119	番匠川	稲垣川	長瀬川	佐伯	池田長瀬	0.70	0.16	27	0
06-2051-120	番匠川	稲垣川	宮ノ谷第2	佐伯	稲垣大内	0.70	0.18	11	1
06-2051-121	番匠川	稲垣川	宮ノ谷	佐伯	稲垣大内	0.75	0.31	23	0
06-2051-122	番匠川	稲垣川	大内川	佐伯	稲垣大内	0.25	0.06	17	0
06-2051-123	番匠川	稲垣川	大内川第2	佐伯	稲垣大内	0.08	0.01	11	0
06-2051-124	番匠川	稲垣川	稲垣川	佐伯	稲垣龍護寺	0.15	0.01	11	0
06-2051-125	番匠川	高畠川	高畠川	佐伯	稲垣高畠	0.70	0.30	12	0
06-2051-126	番匠川	檜野川	檜野川	佐伯	檜野	1.63	0.21	34	0
06-2051-127	番匠川	檜野川	檜野川第4	佐伯	檜野	0.15	0.02	23	0
06-2051-128	番匠川	檜野川	檜野川第2	佐伯	檜野	0.55	0.03	7	0
06-2051-129	番匠川	檜野川	船河内	佐伯	檜野	1.10	0.15	7	0
06-2051-130	番匠川	門前川	八戸川	佐伯	上岡	0.05	0.00	9	0
06-2051-131	番匠川	門前川	迫田川	佐伯	古市	0.10	0.01	10	0
06-2051-132	番匠川	門前川	迫田川第2	佐伯	古市	0.28	0.03	13	0
06-2051-133	番匠川	門前川	田ノ口川	佐伯	古市	0.35	0.15	27	1
06-2051-134	番匠川	門前川	城西川	佐伯	城西	0.28	0.03	80	1
06-2051-135	番匠川	門前川	角木川	佐伯	城西	0.20	0.06	22	0
06-2051-136	番匠川	門前川	佐土原川3	佐伯	門前	0.45	0.05	8	0
06-2051-137	番匠川	門前川	佐土原川2	佐伯	門前	0.45	0.08	8	0
06-2051-138	番匠川	門前川	佐土原川	佐伯	門前	0.48	0.11	8	0
06-2051-139	番匠川	門前川	中村川	佐伯	門前	0.48	0.09	8	0
06-2051-140	番匠川	門前川	古市川	佐伯	古市	0.05	0.02	11	0
06-2051-141	番匠川	門前川	脇川第3	佐伯	脇	0.10	0.02	17	0
06-2051-142	番匠川	門前川	脇川第4	佐伯	脇	0.10	0.04	19	0
06-2051-143	番匠川	門前川	脇川第5	佐伯	脇	0.18	0.03	8	0
06-2051-144	番匠川	門前川	脇川	佐伯	脇	0.16	0.03	65	0
06-2051-145	番匠川	坂山川	坂山川	佐伯	坂山	0.44	0.12	61	0
06-2051-146	番匠川	百々谷川	高畑川2	佐伯	高畑	0.10	0	22	0
06-2051-147	番匠川	百々谷川	高畑川	佐伯	高畑	0.15	0.01	21	0
06-2051-148	番匠川	百々谷川	平川	佐伯	野口	0.13	0.02	20	0
06-2051-149	番匠川	百々谷川	平川第2	佐伯	野口	0.45	0.24	64	1
06-2051-150	番匠川	百々谷川	中の原川	佐伯	野口	0.60	0.21	38	0

注) 人家5戸以上の渓流には、官公署、学校、病院・社会福祉施設等の災害弱者関連施設等のある人家5戸未満の渓流を含む。



土石流危険渓流(①人家5戸以上)

No.4

(人家5戸以上)

渓流番号	水系名	河川名	渓流名	渓流所在地		流域概要		保全対象	
				地域名	字	渓流長 (km)	流域面積 (10 <sup>4</sup> 以上)km <sup>2</sup>	人家戸数 (戸)	公共施設等
06-2051-151	番匠川	百々谷川	王子丸川	佐伯	野口	0.28	0.04	44	0
06-2051-152	番匠川	百々谷川	王子丸川2	佐伯	坂の浦	0.08	0.03	9	0
06-2051-153	番匠川	百々谷川	王子丸川3	佐伯	坂の浦	0.35	0.08	22	0
06-2051-154	番匠川	中川	臼坪川3	佐伯	臼坪	0.25	0.04	0	1
06-2051-155	番匠川	百々谷川	若宮川	佐伯	城山若宮	0.15	0.03	10	0
06-2051-156	番匠川	百々谷川	若宮川第2	佐伯	城山若宮	0.25	0.03	22	0
06-2051-157	番匠川	百々谷川	杉谷	佐伯	城山栴形	0.10	0.01	11	0
06-2051-158	番匠川	中江川	西谷川	佐伯	城山西谷	0.10	0.01	45	1
06-2051-159	番匠川	中川	大手町川	佐伯	城山大手町	0.10	0.01	0	3
06-2051-160	番匠川	中川	城下西川	佐伯	城下西	0.23	0.02	25	0
06-2051-161	番匠川	中川	百枝川2	佐伯	臼坪	0.50	0.15	1	1
06-2051-162	番匠川	中川	臼坪川	佐伯	臼坪	0.53	0.10	40	1
06-2051-163	番匠川	中川	常磐川	佐伯	常盤	0.18	0.01	10	0
06-2051-164	番匠川	中川	平野川	佐伯	平野	0.23	0.06	30	1
06-2051-165	番匠川	中川	田の浦川	佐伯	田の浦	0.25	0.04	38	1
06-2051-166	その他	坂の浦川	坂の浦川支川	佐伯	坂の浦	0.24	0.02	13	1
06-2051-167	その他	坂の浦川	坂の浦川2	佐伯	坂の浦	0.28	0.03	9	0
06-2051-168	その他	坂の浦川	坂の浦川3	佐伯	坂の浦	0.15	0.04	6	0
06-2051-169	その他	坂の浦川	坂の浦川5	佐伯	坂の浦	0.20	0.03	21	0
06-2051-170	その他	坂の浦川	坂の浦川6	佐伯	坂の浦	0.23	0.04	13	0
06-2051-171	その他	百枝川	百枝川第2	佐伯	百枝	0.25	0.05	8	0
06-2051-172	その他	百枝川	百枝川第7	佐伯	百枝	0.01	0.02	8	0
06-2051-173	その他	百枝川	百枝川第3	佐伯	百枝	0.20	0.03	10	0
06-2051-174	その他	百枝川	百枝川第4	佐伯	百枝	0.30	0.05	23	0
06-2051-175	その他	百枝川	百枝川第5	佐伯	百枝	0.43	0.10	23	0
06-2051-176	その他	百枝川	百枝川第6	佐伯	百枝	2.60	0.29	7	0
06-2051-177	その他	小野川	小野川	佐伯	海崎	0.20	0.01	15	0
06-2051-178	その他	竹樋川	山ノ口川3	佐伯	山ノ口	0.07	0.00	0	1
06-2051-179	その他	竹樋川	山ノ口川1	佐伯	中野	0.38	0.14	0	1
06-2051-180	その他	竹樋川	山ノ口川2	佐伯	中野	0.47	0.09	0	1
06-2051-181	戸穴川	河内川	年神川	佐伯	年神	0.05	0.01	6	0
06-2051-182	戸穴川	河内川	河内川	佐伯	河内	0.25	0.01	11	0
06-2051-183	戸穴川	戸穴川	戸穴川支流	佐伯	宇戸	1.31	0.59	8	0
06-2051-184	戸穴川	戸穴川	戸穴川	佐伯	宇戸	1.22	0.133	8	0
06-2051-185	その他	代後川	代後川	佐伯	代後	0.03	0.01	33	0
06-2051-186	その他	代後川	代後川第2	佐伯	代後	0.06	0.02	20	0
06-2051-187	その他	代後川	代後川第3	佐伯	代後	0.04	0.00	12	0
06-2051-188	その他	中ノ内川	中ノ内川4	佐伯	宇戸	0.31	0.02	6	0
06-2051-189	その他	車川	車川	佐伯	車	0.13	0.01	9	0
06-2051-190	その他	日希干川	日希干川	佐伯	日希干	0.20	0.02	26	1
06-2051-191	その他	石間川	石間川	佐伯	石間浦	0.14	0.03	2	1
06-2051-192	その他	守後川	守後川	佐伯	守後浦	0.18	0.03	25	2
06-2051-193	その他	守後川	守後川左俣	佐伯	守後浦	0.58	0.16	35	2
06-2051-194	その他	久保浦川	久保浦川	佐伯	久保浦	0.18	0.01	8	1
06-2051-195	その他	久保浦川	久保浦川2	佐伯	久保浦	0.39	0.09	8	1
06-2051-196	その他	景の浦川	景の浦川	佐伯	久保浦	0.15	0.03	0	1
06-2051-197	その他	梨の谷川	梨の谷川	佐伯	片神浦	0.15	0.03	4	1
06-2051-198	その他	高松川	高松川	佐伯	高松浦	0.30	0.16	8	0
06-2051-199	その他	高松川	高松川第2	佐伯	高松浦	0.10	0.02	7	0
06-2051-200	その他	高松川	高松川第3	佐伯	高松浦	0.25	0.02	15	0

注) 人家5戸以上の渓流には、官公署、学校、病院・社会福祉施設等の災害弱者関連施設等のある人家5戸未満の渓流を含む。

佐伯市地域防災計画（資料編）

5 危険区域・危険個所 4 土石流危険渓流

土石流危険渓流(①人家5戸以上)

No.5

(人家5戸以上)

渓流番号	水系名	河川名	渓流名	渓流所在地		流域概要		保全対象	
				地域名	字	渓流長 (km)	流域面積 (10 <sup>4</sup> 以上)km <sup>2</sup>	人家戸数 (戸)	公共施設等
06-2051-201	その他	中の谷川	中の谷川	佐伯	日向泊浦	0.10	0.02	9	0
06-2051-202	その他	日向泊川	日向泊川2	佐伯	日向泊浦	0.05	0.01	6	1
06-2051-203	その他	日向泊川	日向泊川	佐伯	日向泊浦	0.09	0.02	10	1
06-2051-204	その他	日向泊川	西の谷川	佐伯	日向泊浦	0.20	0.03	7	0
06-2051-205	その他	白浜川	白浜川	佐伯	白浜	0.45	0.09	6	0
06-2051-206	その他	竹ヶ谷川	竹ヶ谷川	佐伯	竹ヶ谷	0.21	0.06	13	1
06-2051-207	その他	塩内川	塩内川	佐伯	塩内浦	0.03	0.01	21	1
06-2051-208	その他	塩内川	塩内川第2	佐伯	塩内浦	0.09	0.02	21	1
06-2051-209	その他	荒網代川	荒網代川	佐伯	荒網代	0.08	0.02	6	0
06-2051-210	その他	荒網代川	吉ヶ浦川	佐伯	荒網代	0.15	0.02	5	0
06-2051-211	その他	大荒網代川	大荒網代川	佐伯	大荒網代	0.04	0.03	7	0
06-2051-212	その他	大荒網代川	大荒網代2	佐伯	大荒網代	0.06	0.02	8	0
06-2051-213	その他	大荒網代川	大荒網代3	佐伯	大荒網代	0.05	0.03	13	0
06-2051-214	その他	大荒網代川	大荒網代4	佐伯	大荒網代	0.18	0.03	7	0
06-2051-215	その他	大荒網代川	大荒網代5	佐伯	大荒網代	0.20	0.03	15	0
06-2051-216	その他	東石間川	東石間川	佐伯	石間浦	0.30	0.10	0	1
06-2051-217	その他	東石間川	石間川右俣	佐伯	石間浦	0.38	0.05	27	1
06-2051-218	その他	東石間川	石間川左俣	佐伯	石間浦	0.11	0.04	38	1
06-2051-219	その他	東石間川	センダの木	佐伯	石間浦	0.08	0.02	11	0
06-4011-001	その他	浪太川	浪太川	上浦	浪太	0.22	0.13	52	0
06-4011-002	その他	花川	花川	上浦	広浦	0.14	0.02	5	0
06-4011-003	その他	海老取川	海老取川	上浦	浅海井	0.84	0.36	44	1
06-4011-004	その他	暁嵐川	長坂川	上浦	浅海井	0.30	0.11	21	1
06-4011-005	その他	丸ばえ川	丸ばえ川	上浦	浅海井	0.06	0.05	13	1
06-4011-006	その他	出山川	内園川	上浦	内園	0.16	0.07	25	0
06-4011-007	その他	出山川	池田川	上浦	津井	0.25	0.06	17	0
06-4011-008	その他	出山川	出山川	上浦	津井	0.23	0.13	15	0
06-4011-009	その他	出山川	柿ヶ谷川	上浦	津井	0.25	0.10	11	0
06-4011-010	その他	赤石川	津井川	上浦	津井	0.26	0.11	5	0
06-4011-011	その他	中川	西川	上浦	地下	0.07	0.02	13	0
06-4011-012	その他	中川	地下川	上浦	地下	0.13	0.04	18	1
06-4011-013	その他	中川	中川	上浦	地下	0.93	0.28	33	2
06-4011-014	その他	大地ヶ浦川	大地ヶ浦川	上浦	大地浦	0.32	0.18	23	0
06-4011-015	その他	大地ヶ浦川	ヲカミ川	上浦	大地浦	0.12	0.08	25	0
06-4011-016	その他	長田川	長田川第3	上浦	長田	0.45	0.15	6	0
06-4011-017	その他	長田川	長田川	上浦	長田	0.39	0.14	7	0
06-4011-018	その他	櫛ノ口川	櫛ノ口川2	上浦	櫛ノ口	0.18	0.31	0	1
06-4011-019	その他	中川	大碓川	上浦	福泊	0.13	0.07	6	0
06-4011-020	その他	福泊川	小碓川	上浦	福泊	0.16	0.18	14	0
06-4011-021	その他	福泊川	福泊川	上浦	福泊	0.05	0.00	15	1
06-4011-022	その他	福泊川	大谷川	上浦	福泊	0.27	0.09	11	1
06-4011-023	その他	大浜川	大浜川	上浦	大浜	0.43	0.10	7	1
06-4021-001	番匠川	須平川	猪野迫川	弥生	須原	0.08	0.04	7	0
06-4021-002	番匠川	提内川	須平川	弥生	須原	1.61	1.01	12	0
06-4021-003	番匠川	提内川	久土川1	弥生	久土	0.62	0.13	8	0
06-4021-004	番匠川	提内川	久土川2	弥生	久土	1.26	0.56	9	0
06-4021-005	番匠川	提内川	提内川2	弥生	提内	0.17	0.03	5	0
06-4021-006	番匠川	提内川	提内川3	弥生	提内	0.28	0.02	11	1
06-4021-007	番匠川	提内川	迫川	弥生	提内	0.46	0.03	8	1

注) 人家5戸以上の渓流には、官公署、学校、病院・社会福祉施設等の災害弱者関連施設等のある人家5戸未満の渓流を含む。



土石流危険渓流(①人家5戸以上)

No.6

(人家5戸以上)

渓流番号	水系名	河川名	渓流名	渓流所在地		流域概要		保全対象	
				地域名	字	渓流長 (km)	流域面積 (10 <sup>4</sup> 以上)km <sup>2</sup>	人家戸数 (戸)	公共施設等
06-4021-008	番匠川	堤内川	堤内川4	弥生	堤内	0.41	0.08	5	0
06-4021-009	番匠川	堤内川	石内川1	弥生	江良	0.04	0.01	5	0
06-4021-010	番匠川	細田川	寺内川	弥生	細田	0.52	0.09	7	0
06-4021-011	番匠川	因尾川	尾岩川	弥生	細田	0.43	0.11	14	1
06-4021-012	番匠川	因尾川	大谷川	弥生	細田	0.42	0.24	12	1
06-4021-013	番匠川	因尾川	上小谷川2	弥生	細田	0.12	0.02	8	0
06-4021-014	番匠川	因尾川	白山川2	弥生	山梨子	0.29	0.03	5	1
06-4021-015	番匠川	番匠川	谷口川	弥生	山梨子	1.98	1.75	33	1
06-4021-016	番匠川	番匠川	上山梨子川	弥生	山梨子	0.14	0.02	5	0
06-4021-017	番匠川	番匠川	下山梨子川	弥生	山梨子	0.15	0.07	5	0
06-4021-018	番匠川	番匠川	中山梨子川	弥生	山梨子	0.07	0.03	2	1
06-4021-019	番匠川	山田内川	片内川	弥生	上小倉	0.53	0.11	8	1
06-4021-020	番匠川	井崎川	楯牟礼川	弥生	井崎	0.54	0.15	34	2
06-4021-021	番匠川	井崎川	川又川	弥生	井崎	0.18	0.02	10	1
06-4021-022	番匠川	井崎川	留田川	弥生	井崎	0.32	0.06	23	0
06-4021-023	番匠川	井崎川	土崎川	弥生	井崎	0.36	0.05	9	1
06-4021-024	番匠川	井崎川	稽古屋川	弥生	大坂本	0.35	0.04	5	1
06-4021-025	番匠川	井崎川	長畑川1	弥生	尺間	0.57	0.27	14	0
06-4021-026	番匠川	井崎川	長畑川2	弥生	尺間	0.45	0.16	14	0
06-4021-027	番匠川	井崎川	田ノ平川1	弥生	尺間	0.13	0.04	5	0
06-4021-028	番匠川	井崎川	田ノ平川2	弥生	尺間	0.70	0.23	12	1
06-4021-029	番匠川	井崎川	奥ノ平川	弥生	宇藤木	0.29	0.06	8	0
06-4021-030	番匠川	川中川	尾越川	弥生	川中	0.33	0.09	4	1
06-4021-031	番匠川	井崎川	川中川1	弥生	川中	0.25	0.03	5	0
06-4021-032	番匠川	井崎川	黒土川	弥生	黒土	0.25	0.04	5	0
06-4021-033	番匠川	井崎川	尺間川1	弥生	尺間	0.09	0.02	7	0
06-4021-034	番匠川	井崎川	元田川	弥生	元田	1.27	0.60	16	1
06-4021-035	番匠川	井崎川	広瀬川	弥生	元田	1.08	0.31	5	0
06-4021-036	番匠川	井崎川	小浪川	弥生	植松	0.91	0.19	16	0
06-4021-037	番匠川	床木川	切水川	弥生	切水	0.08	0.01	6	0
06-4021-038	番匠川	床木川	大向川	弥生	大向	0.58	0.13	6	0
06-4021-039	番匠川	床木川	荒内川1	弥生	荒内	0.46	0.13	7	0
06-4021-040	番匠川	床木川	荒内川2	弥生	荒内	1.00	0.42	7	0
06-4021-041	番匠川	床木川	上ノ岡川	弥生	久保	1.70	1.80	8	1
06-4021-042	番匠川	床木川	久保川	弥生	久保	0.21	0.13	5	0
06-4021-043	番匠川	床木川	岩ノ下川1	弥生	岩ノ下	0.40	0.02	4	1
06-4021-044	番匠川	床木川	岩ノ下川2	弥生	岩ノ下	0.12	0.00	6	2
06-4021-045	番匠川	床木川	岩ノ下川3	弥生	岩ノ下	0.20	0.02	8	0
06-4021-046	番匠川	床木川	一ノ瀬川	弥生	一ノ瀬	0.62	0.16	5	0
06-4021-047	番匠川	床木川	瀬戸川	弥生	六田	0.34	0.20	9	0
06-4021-048	番匠川	床木川	六田川	弥生	六田	0.25	0.05	5	0
06-4021-049	番匠川	床木川	岡田川1	弥生	岡田	0.57	0.14	8	0
06-4021-050	番匠川	床木川	岡田川2	弥生	下岡	0.12	0.05	5	0
06-4021-051	番匠川	床木川	岡田川	弥生	下岡	0.15	0.03	6	0
06-4021-052	番匠川	井崎川	蕨野川	弥生	蕨野	0.61	0.10	8	1
06-4021-053	番匠川	井崎川	堤内川5	弥生	井崎	0.20	0.05	0	1
06-4021-054	番匠川	権現谷川	権現谷川	弥生	権現谷	0.04	0.03	6	0
06-4021-055	番匠川	宮河内川	小田川	弥生	宮河内	0.08	0	7	0
06-4031-001	番匠川	笠掛川	コエジ川	本匠	笠掛	0.08	0.04	14	0
06-4031-002	番匠川	久留須川	大良川	本匠	大良	0.47	0.14	5	0

注) 人家5戸以上の渓流には、官公署、学校、病院・社会福祉施設等の災害弱者関連施設等のある人家5戸未満の渓流を含む。

佐伯市地域防災計画（資料編）

5 危険区域・危険個所 4 土石流危険渓流

土石流危険渓流(①人家5戸以上)

No.7

(人家5戸以上)

渓流番号	水系名	河川名	渓流名	渓流所在地		流域概要		保全対象	
				地域名	字	渓流長 (km)	流域面積 (10 <sup>4</sup> 以上)km <sup>2</sup>	人家戸数 (戸)	公共施設等
06-4031-003	番匠川	久留須川	下三股川	本匠	下三股	0.05	0.03	9	0
06-4031-004	番匠川	番匠川	原川1	本匠	原	0.23	0.06	5	0
06-4031-005	番匠川	番匠川	原川2	本匠	原	0.58	0.09	12	0
06-4031-006	番匠川	番匠川	佛座川	本匠	佛座	1.04	0.42	10	0
06-4031-007	番匠川	番匠川	松内川	本匠	松内	1.91	0.30	9	0
06-4031-008	番匠川	番匠川	板屋川	本匠	板屋	1.58	0.66	4	1
06-4031-009	番匠川	番匠川	峯谷	本匠	板屋	1.06	0.01	8	1
06-4031-010	番匠川	上津川	中上津川2	本匠	下上津川	0.46	0.10	5	0
06-4031-011	番匠川	小又川	堂ノ間川	本匠	堂ノ間	0.84	0.24	6	0
06-4031-012	番匠川	小又川	日平川	本匠	日平	0.14	0.05	6	1
06-4031-013	番匠川	番匠川	井ノ上川	本匠	井ノ上	0.38	0.03	3	0
06-4031-014	番匠川	小半川	小半川	本匠	小半	0.31	0.03	11	0
06-4031-015	番匠川	番匠川	荒瀬川	本匠	荒瀬	0.16	0.04	4	1
06-4031-016	番匠川	宇津々川	宮ノ脇川	本匠	ツノレ	0.58	0.28	1	1
06-4031-017	番匠川	宇津々川	西ノ谷川	本匠	ツル	1.81	0.76	8	0
06-4031-018	番匠川	宇津々川	山口川	本匠	ツル	1.70	0.30	14	0
06-4031-019	番匠川	宇津々川	波寄津川	本匠	ツル	1.54	0.80	14	0
06-4031-020	番匠川	番匠川	長野川1	本匠	長野	0.07	0.05	7	0
06-4031-021	番匠川	番匠川	長野川2	本匠	長野	0.07	0.03	6	1
06-4031-022	番匠川	番匠川	高蘇川支川	本匠	高蘇	0.46	0.25	6	1
06-4031-023	番匠川	番匠川	高蘇川	本匠	高蘇	1.00	0.43	7	1
06-4041-001	五ヶ瀬川	桑ノ原川	桑ノ原川一支溪	宇目	桑ノ原	0.17	0.06	0	1
06-4041-002	五ヶ瀬川	中岳川	大切川1	宇目	木浦鉦山	1.24	0.73	34	2
06-4041-003	五ヶ瀬川	中岳川	落水川1	宇目	落水	0.33	0.07	8	0
06-4041-004	五ヶ瀬川	中岳川	ドヤハル川	宇目	落水	1.25	0.82	1	1
06-4041-005	五ヶ瀬川	中岳川	ユノタニ川	宇目	木浦鉦山	0.91	0.22	5	2
06-4041-006	弄ヶ瀬川	中岳川	徳台川	宇目	木浦鉦山	0.81	0.16	3	2
06-4041-007	五ヶ瀬川	西山川	御泊川	宇目	御泊	0.26	0.03	1	1
06-4041-008	五ヶ瀬川	中岳川	長湊谷	宇目	長湊	0.28	0.06	0	1
06-4041-009	五ヶ瀬川	黒原川	越野川	宇目	越野	0.18	0.01	6	0
06-4041-010	五ヶ瀬川	田代川	上小野市川	宇目	上小野市	0.43	0.03	0	1
06-4041-011	五ヶ瀬川	田代川	下小野市川2	宇目	下小野市	0.11	0.02	5	0
06-4041-012	五ヶ瀬川	田代川	下小野市川3	宇目	下小野市	0.09	0.02	5	0
06-4041-013	五ヶ瀬川	田代川	下小野市川	宇目	下小野市	0.19	0.03	7	1
06-4041-014	五ヶ瀬川	田代川	川尻川1	宇目	川尻	0.41	0.04	0	3
06-4041-015	五ヶ瀬川	市園川	市園川1	宇目	市園	0.14	0.02	0	1
06-4041-016	五ヶ瀬川	重岡川	上仲江川1	宇目	上仲江	0.23	0.02	5	0
06-4041-017	五ヶ瀬川	鎧川	大原川1支溪	宇目	大原	0.40	0.08	6	0
06-4041-018	五ヶ瀬川	鎧川	大原川2	宇目	大原	0.46	0.04	8	0
06-4041-019	五ヶ瀬川	鎧川	大原川3	宇目	大原	0.41	0.04	5	0
06-4041-020	五ヶ瀬川	鎧川	宗太郎川	宇目	宗太郎	0.21	0.09	6	0
06-4041-021	五ヶ瀬川	鎧川	宗太郎川2	宇目	宗太郎	0.60	0.14	0	1
06-4051-001	番匠川	久留須川	間川	直川	下直見	0.89	0.16	8	1
06-4051-002	番匠川	久留須川	上ノ口川1	直川	下直見	0.37	0.06	4	1
06-4051-003	番匠川	久留須川	上ノ口川2	直川	下直見	0.22	0.03	4	1
06-4051-004	番匠川	久留須川	河内川	直川	河内	0.63	0.13	6	0
06-4051-005	番匠川	園川川	園川1	直川	園	0.45	0.01	5	0
06-4051-006	番匠川	赤木川	長野川1	直川	長野	0.13	0.02	5	0
06-4051-007	番匠川	赤木川	長野川2	直川	長野	0.13	0.02	5	0
06-4051-008	番匠川	赤木川	谷口川	直川	吹原	0.22	0.05	5	0

注) 人家5戸以上の渓流には、官公署、学校、病院・社会福祉施設等の災害弱者関連施設等のある人家5戸未満の渓流を含む。

土石流危険渓流(①人家5戸以上)

No.8

(人家5戸以上)

渓流番号	水系名	河川名	渓流名	渓流所在地		流域概要		保全対象	
				地域名	字	渓流長 (km)	流域面積 (10 <sup>4</sup> 以上)km <sup>2</sup>	人家戸数 (戸)	公共施設等
06-4051-009	番匠川	赤木川	立箱川1	直川	立箱	1.13	0.40	7	0
06-4051-010	番匠川	赤木川	堂師川1	直川	赤木	0.26	0.02	6	1
06-4051-011	番匠川	細川内川	黒沢川	直川	黒沢	0.75	0.08	0	0
06-4051-012	番匠川	久留須川	椀ヶ原川	直川	椀ヶ原	0.19	0.02	8	0
06-4051-013	番匠川	久留須川	天津留川1	直川	天津留	0.67	0.12	5	0
06-4051-014	番匠川	上井取川	井取川1	直川	井取	0.06	0.00	5	0
06-4051-015	番匠川	横川	月形川	直川	横川	0.35	0.08	5	0
06-4051-016	番匠川	久留須川	川又川1	直川	川又	0.10	0.01	5	0
06-4051-017	番匠川	久留須川	竹ノ下川	直川	竹ノ下	0.18	0.02	9	0
06-4051-018	番匠川	久留須川	沖ノ津留川	直川	沖ノ津留	0.18	0.02	7	1
06-4051-019	番匠川	久留須川	水口川1	直川	水口	0.20	0.04	8	0
06-4051-020	番匠川	久留須川	水口川2	直川	水口	0.26	0.02	9	0
06-4051-021	番匠川	久留須川	芝原谷	直川	水口	0.79	0.17	13	1
06-4051-022	番匠川	久留須川	柴原川	直川	下直見	0.74	0.29	13	1
06-4051-023	番匠川	久留須川	新洞川1	直川	下直見	0.47	0.41	5	1
06-4061-001	その他	船隠湾	船隠川1	鶴見	船隠	0.09	0.02	32	0
06-4061-002	その他	大島漁港	船隠川2	鶴見	船隠	0.06	0.01	8	0
06-4061-003	その他	田の浦港	口の浦川	鶴見	田野浦	0.11	0.06	35	2
06-4061-004	その他	田の浦港	田の浦川2	鶴見	田野浦	0.16	0.05	47	3
06-4061-005	その他	大谷川	大谷川	鶴見	田野浦	0.11	0.04	36	3
06-4061-006	その他	トヤノロ川	トヤノロ川	鶴見	田野浦	0.20	0.07	5	1
06-4061-007	その他	大島漁港	地下川	鶴見	地下	0.10	0.03	32	1
06-4061-008	その他	梶寄浦海岸	下梶寄川1	鶴見	下梶寄	0.18	0.09	15	1
06-4061-009	その他	梶寄浦海岸	下梶寄川2	鶴見	下梶寄	0.17	0.05	15	1
06-4061-010	その他	梶寄漁港	宮の脇川	鶴見	梶寄	0.19	0.03	50	1
06-4061-011	その他	梶寄漁港	梶寄川1	鶴見	西の谷	0.23	0.09	82	2
06-4061-012	その他	梶寄漁港	梶寄川2	鶴見	西の谷	0.23	0.06	82	1
06-4061-013	その他	梶寄漁港	梶寄浦川	鶴見	西の谷	0.26	0.09	74	2
06-4061-014	その他	大川	丹賀浦川1	鶴見	丹賀浦	0.21	0.02	18	1
06-4061-015	その他	丹賀漁港	丹賀浦川2	鶴見	丹賀浦	0.56	0.12	5	3
06-4061-016	その他	丹賀漁港	丹賀浦川3	鶴見	丹賀浦	0.30	0.07	4	3
06-4061-017	その他	猿戸漁港	広浦川	鶴見	広浦	0.20	0.06	6	0
06-4061-018	その他	島江漁港	島江川2	鶴見	島江	0.30	0.08	5	0
06-4061-019	その他	中越漁港	中越川	鶴見	中越	0.26	0.06	40	1
06-4061-020	その他	中越漁港	中津浦川	鶴見	中津浦	0.38	0.13	0	1
06-4061-021	その他	殿上川	殿上川	鶴見	西ノ浦	0.29	0.17	5	1
06-4061-022	その他	羽出漁港	西の浦川1	鶴見	西ノ浦	0.36	0.23	7	1
06-4061-023	その他	羽出漁港	西の浦川2	鶴見	西ノ浦	0.17	0.05	12	0
06-4061-024	その他	羽出漁港	作網代川	鶴見	作網代	0.12	0.03	13	0
06-4061-025	その他	羽出漁港	羽出浦川1	鶴見	羽出浦	0.18	0.04	23	3
06-4061-026	その他	羽出漁港	敷場川2	鶴見	敷場	0.10	0.02	6	0
06-4061-027	その他	有明漁港	鮪浦川1	鶴見	鮪浦	0.09	0.01	7	0
06-4061-028	その他	有明漁港	帆波浦川1	鶴見	帆波浦	0.20	0.05	6	0
06-4061-029	その他	有明漁港	帆波浦川2	鶴見	帆波浦	0.25	0.06	9	1
06-4061-030	その他	有明漁港	帆波浦川3	鶴見	帆波浦	0.34	0.11	9	1
06-4061-031	その他	有明漁港	日の浦川	鶴見	日野浦	0.38	0.04	31	0
06-4061-032	その他	有明漁港	桑の浦川1	鶴見	桑ノ浦	0.68	0.20	18	0
06-4061-033	その他	有明漁港	桑の浦川2	鶴見	桑ノ浦	0.30	0.14	16	0
06-4061-034	その他	有明漁港	桑の浦川3	鶴見	桑ノ浦	0.15	0.03	10	0
06-4061-035	その他	松浦漁港	北ノ浦川1	鶴見	北ノ浦	0.06	0.02	10	0

注) 人家5戸以上の渓流には、官公署、学校、病院・社会福祉施設等の災害弱者関連施設等のある人家5戸未満の渓流を含む。

土石流危険渓流(①人家5戸以上)

No.9

(人家5戸以上)

渓流番号	水系名	河川名	渓流名	渓流所在地		流域概要		保全対象	
				地域名	字	渓流長 (km)	流域面積 (10 <sup>4</sup> 以上)km <sup>2</sup>	人家戸数 (戸)	公共施設等
06-4061-036	その他	松浦漁港	北ノ浦川2	鶴見	北ノ浦	0.07	0.02	11	0
06-4061-037	その他	松浦漁港	北ノ浦川3	鶴見	北ノ浦	0.09	0.05	28	0
06-4061-038	その他	松浦漁港	真浦川1	鶴見	北椎ヶ谷	0.16	0.04	19	1
06-4061-039	その他	松浦漁港	真浦川2	鶴見	真浦	0.28	0.03	29	1
06-4061-040	その他	江口川	江口川1	鶴見	江口	0.09	0.02	18	0
06-4061-041	その他	江口川	江口川2	鶴見	江口	0.22	0.02	8	1
06-4061-042	その他	江口川	江口川3	鶴見	江口	0.21	0.06	4	1
06-4061-043	その他	江口川	奥川2	鶴見	奥	0.18	0.07	20	1
06-4061-044	その他	江口川	浦代越川	鶴見	奥	0.23	0.08	16	0
06-4061-045	その他	江口川	江口川4	鶴見	奥	0.52	0.27	16	0
06-4061-046	その他	志出川	志出川3	鶴見	奥	0.51	0.17	13	0
06-4061-047	その他	志出川	志出川1	鶴見	志出	0.63	0.13	9	0
06-4061-048	その他	志出川	志出川2	鶴見	志出	0.62	0.11	11	0
06-4061-049	その他	小立道川	小立道川	鶴見	志出	0.56	0.24	40	0
06-4061-050	その他	小立道川	中村川1	鶴見	志出	0.24	0.10	7	0
06-4061-051	その他	中村川	中村川2	鶴見	中村	0.32	0.07	9	0
06-4061-052	その他	中村川	中村川3	鶴見	中村	0.35	0.10	30	0
06-4061-053	その他	松浦漁港	井の谷川	鶴見	地松浦	0.35	0.11	15	0
06-4061-054	その他	松浦漁港	内河原川	鶴見	内河原	0.14	0.04	10	0
06-4061-055	その他	松浦漁港	外河原川	鶴見	外河原	0.31	0.12	10	0
06-4061-056	その他	吹浦漁港	大河原東川1	鶴見	大河原	0.13	0.04	19	0
06-4061-057	その他	吹浦漁港	大河原東川2	鶴見	大河原	0.12	0.06	23	0
06-4061-058	その他	吹浦漁港	大河原川	鶴見	大河原	0.35	0.05	14	1
06-4061-059	その他	吹浦川	スヶノ谷川	鶴見	浜	0.31	0.09	5	0
06-4061-060	その他	吹浦川	宮ノ前川	鶴見	奥	0.58	0.14	5	0
06-4061-061	その他	吹浦川	右の谷川	鶴見	奥	0.65	0.22	7	0
06-4061-062	その他	吹浦川	奥川4	鶴見	奥	0.54	0.24	6	0
06-4061-063	その他	吹浦川	奥川5	鶴見	奥	0.56	0.14	19	0
06-4061-064	その他	吹浦漁協	小浦川1	鶴見	浜	0.19	0.05	12	0
06-4071-001	その他	—	宮野浦川1	米水津	宮野浦	0.18	0.02	27	0
06-4071-002	その他	—	中ノ川1	米水津	宮野浦	0.22	0.06	60	0
06-4071-003	その他	—	宮野浦川2	米水津	宮野浦	0.55	0.21	73	1
06-4071-004	その他	—	宮野浦川4	米水津	西奥	0.19	0.04	22	1
06-4071-005	その他	—	関網川1	米水津	関網	0.37	0.07	0	1
06-4071-006	その他	—	関網川2	米水津	関網	0.39	0.05	0	2
06-4071-007	その他	—	関網川3	米水津	関網	0.43	0.18	2	2
06-4071-008	その他	—	関網川4	米水津	関網	0.50	0.07	2	2
06-4071-009	その他	—	関網川5	米水津	関網	0.57	0.42	2	2
06-4071-010	その他	—	関網川6	米水津	関網	0.19	0.04	6	0
06-4071-011	その他	—	庵山川	米水津	色利浦	0.23	0.10	21	0
06-4071-012	色利川	西谷川	色利川2	米水津	色利浦	0.87	0.80	7	0
06-4071-013	色利川	西谷川	色利川3	米水津	色利浦	0.19	0.03	10	0
06-4071-014	その他	—	色利川	米水津	色利浦	0.13	0.03	11	2
06-4071-015	その他	—	立岩川	米水津	色利浦	0.11	0.02	5	0
06-4071-016	その他	—	大内浦川2	米水津	大内浦	0.13	0.05	8	0
06-4071-017	その他	大内浦川	大内浦川1	米水津	大内浦	0.45	0.42	6	0
06-4071-018	その他	—	中ノ川	米水津	田鶴音	0.27	0.11	11	0
06-4071-019	その他	浦代川	浦代浦川2	米水津	浦代浦	0.23	0.10	6	0
06-4071-020	その他	浦代川	浦代浦川4	米水津	浦代浦	0.47	0.10	11	0
06-4071-021	その他	東ノ川支川	浦代浦川1	米水津	浦代浦	0.49	0.16	9	0

注) 人家5戸以上の渓流には、官公署、学校、病院・社会福祉施設等の災害弱者関連施設等のある人家5戸未満の渓流を含む。

土石流危険渓流(①人家5戸以上)

No.10

(人家5戸以上)

渓流番号	水系名	河川名	渓流名	渓流所在地		流域概要		保全対象	
				地域名	字	渓流長 (km)	流域面積 (10 <sup>4</sup> 以上)km <sup>2</sup>	人家戸数 (戸)	公共施設等
06-4071-022	その他	東ノ川	東ノ川1	米水津	浦代浦	0.62	0.24	5	0
06-4071-023	その他	源十川	源十川	米水津	浦代浦	0.39	0.17	5	0
06-4071-024	その他	東ノ川	東ノ川2	米水津	浦代浦	0.24	0.09	7	0
06-4071-025	その他	—	東ノ川3	米水津	浦代浦	0.17	0.03	0	2
06-4071-026	その他	—	久保浦川1	米水津	久保浦	0.09	0.02	5	0
06-4071-027	その他	—	久保浦川2	米水津	久保浦	0.16	0.03	5	0
06-4071-028	その他	—	竹野浦川1	米水津	竹野浦	0.10	0.04	13	0
06-4071-029	その他	—	宮ノ川	米水津	竹野浦	0.23	0.05	10	0
06-4071-030	その他	—	竹野浦川3	米水津	竹野浦	0.37	0.15	38	0
06-4071-031	その他	—	竹野浦川4	米水津	竹野浦	0.46	0.21	38	0
06-4071-032	その他	—	向ノ川	米水津	竹野浦	0.31	0.08	17	0
06-4071-033	その他	—	竹野浦川6	米水津	竹野浦	0.12	0.04	14	0
06-4071-034	その他	小浦川	山平川	米水津	小浦	0.33	0.16	40	0
06-4071-035	その他	柳谷川	小浦川	米水津	小浦	0.28	0.13	40	0
06-4071-036	その他	山平川	小浦川3	米水津	小浦	0.21	0.06	13	0
06-4071-037	その他	—	神谷川	米水津	小浦	0.21	0.04	21	0
06-4071-038	その他	本小浦川	本小浦川	米水津	本小浦	0.27	0.12	30	0
06-4071-039	その他	—	楠ノ浦川	米水津	楠ノ浦	0.33	0.22	0	1
06-4071-040	その他	—	間越川1	米水津	間越	0.12	0.07	9	0
06-4071-041	その他	—	間越川2	米水津	間越	0.12	0.06	11	0
06-4081-001	その他	深島川	深島川	蒲江	深島	0.10	0.04	5	3
06-4081-002	波当津川	波当津川	下村川	蒲江	味噌浦	0.54	0.22	8	0
06-4081-003	波当津川	波当津川	上村川	蒲江	上白	0.57	0.12	13	1
06-4081-004	波当津川	波当津川	ヒゲス谷川	蒲江	波当津	0.68	0.25	6	0
06-4081-005	波当津川	小松川	小松川	蒲江	波当津	0.21	0.04	6	0
06-4081-006	大内川	大内川	日用川	蒲江	葛原	0.77	0.46	13	0
06-4081-007	大内川	大内川	檜郷川	蒲江	葛原	0.51	0.25	20	0
06-4081-008	その他	—	浦之迫川	蒲江	浦之迫	0.27	0.12	12	0
06-4081-009	その他	—	北浦迫川	蒲江	浦之迫	0.21	0.04	8	0
06-4081-010	その他	—	中村川	蒲江	森崎浦	0.54	0.12	51	2
06-4081-011	野々河内川	野々河内川	坪川	蒲江	坪	0.38	0.08	6	0
06-4081-012	その他	—	奥の川	蒲江	猪串	0.66	0.16	29	1
06-4081-013	その他	—	内浦川	蒲江	猪串	0.28	0.04	16	0
06-4081-014	その他	—	猪串川	蒲江	猪串	0.19	0.02	1	1
06-4081-015	その他	—	屋形島川	蒲江	屋形島	0.18	0.02	12	0
06-4081-016	その他	—	小蒲江川	蒲江	小蒲江	0.31	0.09	15	1
06-4081-017	その他	—	小向川1	蒲江	小向	0.29	0.05	10	0
06-4081-018	その他	—	東小向川	蒲江	小向	0.51	0.15	27	1
06-4081-019	その他	—	天神川	蒲江	河内	1.77	0.55	22	1
06-4081-020	その他	土後川	土後川	蒲江	土後	0.73	0.44	143	2
06-4081-021	その他	—	加羽根川1	蒲江	加羽根	0.36	0.04	14	1
06-4081-022	その他	—	加羽根川2	蒲江	加羽根	0.19	0.08	33	1
06-4081-023	その他	—	高山川2	蒲江	高山	0.22	0.08	0	1
06-4081-024	その他	—	高山川1	蒲江	高山	0.32	0.09	5	0
06-4081-025	その他	—	東高山川	蒲江	高山	0.19	0.07	6	0
06-4081-026	その他	—	西元猿川	蒲江	津留	0.19	0.07	7	0
06-4081-027	その他	—	元猿川	蒲江	津留	0.39	0.10	8	0
06-4081-028	その他	—	船付川1	蒲江	船付	0.19	0.13	14	0
06-4081-029	その他	—	船付川2	蒲江	船付	0.19	0.04	10	0
06-4081-030	その他	—	東大谷川	蒲江	仲川原	0.33	0.12	7	0

注) 人家5戸以上の渓流には、官公署、学校、病院・社会福祉施設等の災害弱者関連施設等のある人家5戸未満の渓流を含む。



土石流危険渓流(①人家5戸以上)

No.11

(人家5戸以上)

渓流番号	水系名	河川名	渓流名	渓流所在地		流域概要		保全対象	
				地域名	字	渓流長 (km)	流域面積 (10 <sup>4</sup> 以上)km <sup>2</sup>	人家戸数 (戸)	公共施設等
06-4081-031	その他	—	東大谷川2	蒲江	仲川原	0.64	0.22	8	0
06-4081-032	その他	—	東大谷川3	蒲江	仲川原	0.26	0.05	7	0
06-4081-033	その他	—	日野浦川	蒲江	仲川原	0.85	0.54	38	0
06-4081-034	その他	—	観音川	蒲江	仲川原	0.42	0.08	33	0
06-4081-035	その他	—	大谷川	蒲江	西野浦	0.37	0.11	38	0
06-4081-036	その他	—	大谷川支川	蒲江	西野浦	0.28	0.05	37	0
06-4081-037	その他	—	中村川	蒲江	西野浦	0.33	0.09	42	0
06-4081-038	その他	—	西野浦川1	蒲江	西野浦	0.46	0.24	67	2
06-4081-039	その他	—	高平川	蒲江	西野浦	0.42	0.07	11	1
06-4081-040	その他	—	丑ヶ迫川	蒲江	西野浦	0.37	0.03	25	0
06-4081-041	その他	—	越の浦川	蒲江	西野浦	0.32	0.07	12	1
06-4081-042	その他	—	竹野浦川3	蒲江	久保浦	0.33	0.16	7	0
06-4081-043	その他	—	三嶋ヶ谷川	蒲江	久保浦	0.45	0.14	16	0
06-4081-044	その他	—	東三嶋ヶ谷川	蒲江	久保浦	0.34	0.10	16	0
06-4081-045	その他	—	宮路ヶ谷川	蒲江	宮路ヶ谷	0.48	0.22	44	2
06-4081-046	その他	—	大坂川	蒲江	江頭	0.38	0.10	12	2
06-4081-047	その他	—	江頭川1	蒲江	船付	0.25	0.09	9	0
06-4081-048	その他	—	江頭川6	蒲江	江頭	0.27	0.11	8	0
06-4081-049	その他	—	江頭川2	蒲江	仲川原	0.20	0.05	10	0
06-4081-050	その他	—	南内ノ浦川	蒲江	仲川原	0.36	0.10	5	0
06-4081-051	その他	—	内ノ浦川	蒲江	仲川原	0.20	0.05	6	0
06-4081-052	その他	—	上の谷川	蒲江	楠本	0.56	0.13	15	0
06-4081-053	その他	—	船倉川	蒲江	楠本	0.47	0.09	25	0
06-4081-054	楠本川	楠本川	楠本川1	蒲江	ホンタケ	0.85	0.49	12	0
06-4081-055	楠本川	楠本川	薬師谷川	蒲江	薬師谷	0.96	0.57	9	0
06-4081-056	楠本川	楠本川	百ヶ谷川	蒲江	百子谷	0.19	0.03	3	1
06-4081-057	その他	—	向川	蒲江	大向	0.19	0.04	5	0
06-4081-058	その他	—	大向川	蒲江	大向	0.58	0.13	5	0
06-4081-059	その他	—	宮路ヶ浦川	蒲江	畑野浦	0.51	0.14	9	0
06-4081-060	その他	—	山の鼻川	蒲江	畑野浦	0.49	0.09	7	0
06-4081-061	その他	—	小浦ヶ浜川	蒲江	畑野浦	0.33	0.05	11	0
06-4081-062	その他	—	寺の谷川	蒲江	畑野浦	0.65	0.29	21	1
06-4081-063	その他	—	梶屋敷川	蒲江	畑野浦	0.36	0.08	33	0
06-4081-064	その他	—	高方川	蒲江	中津留	0.50	0.10	5	0
06-4081-065	畑野浦川	畑野浦川	山合川	蒲江	松谷	1.06	0.32	10	0
06-4081-066	畑野浦川	畑野浦川	福網代川	蒲江	福網代	0.52	0.11	11	0
06-4081-067	その他	—	釜ノ浦川	蒲江	釜ノ浦	0.54	0.23	8	0
06-4081-068	その他	—	南カマス網代	蒲江	カマス網代	0.18	0.02	7	1
06-4081-069	その他	—	尾浦川2	蒲江	カマス網代	0.50	0.13	6	1
06-4081-070	その他	—	カマス網代	蒲江	カマス網代	0.50	0.14	10	0
06-4081-071	その他	—	カマス網代3	蒲江	カマス網代	0.47	0.13	10	0
06-4081-072	その他	—	カマス網代4	蒲江	カマス網代	0.57	0.37	30	0
06-4081-073	その他	—	真浦川	蒲江	カマス網代	0.48	0.21	31	0
06-4081-074	その他	—	こうしん川	蒲江	尾浦	0.58	0.26	27	0
06-4081-075	その他	—	下の谷川	蒲江	尾浦	0.26	0.05	30	1

注) 人家5戸以上の渓流には、官公署、学校、病院・社会福祉施設等の災害弱者関連施設等のある人家5戸未満の渓流を含む。

土石流危険溪流(②)人家1～4戸

No.1

(人家1～4戸)

溪流番号	水系名	河川名	溪流名	溪流所在地		流域概要		保全対象
				地域名	字	溪流長 (km)	流域面積 (10 <sup>4</sup> 以上)km <sup>2</sup>	人家戸数 (戸)
06-205Ⅱ-001	番匠川	一	苦木川	佐伯	苦木	0.25	0.00	1
06-205Ⅱ-002	番匠川	屋敷川	東風隠川6	佐伯	東風隠	0.41	0.02	4
06-205Ⅱ-003	番匠川	屋敷川	東風隠川	佐伯	東風隠	0.53	0.02	4
06-205Ⅱ-004	番匠川	屋敷川	東風隠2	佐伯	東風隠	0.52	0.03	3
06-205Ⅱ-005	番匠川	木立川	木立川第3	佐伯	木立	0.62	0.02	1
06-205Ⅱ-006	番匠川	木立川	須留木川3	佐伯	須留木	0.90	0.04	1
06-205Ⅱ-007	番匠川	木立川	須留木川2	佐伯	須留木	0.15	0.01	1
06-205Ⅱ-008	番匠川	木立川	岡川第3	佐伯	木立岡	0.30	0.01	1
06-205Ⅱ-009	番匠川	木立川	天神面川3	佐伯	大野	0.51	0.02	1
06-205Ⅱ-010	番匠川	木立川	木立川第4	佐伯	木立	1.87	0.10	1
06-205Ⅱ-011	番匠川	木立川	木立川第5	佐伯	木立	2.02	0.12	1
06-205Ⅱ-012	番匠川	木立川	宮河内川	佐伯	木立	2.94	0.16	1
06-205Ⅱ-013	番匠川	木立川	宮河内川2	佐伯	木立	1.24	0.06	1
06-205Ⅱ-014	番匠川	小中尾川	小中尾川	佐伯	小中尾	0.43	0.02	4
06-205Ⅱ-015	番匠川	小中尾川	小中尾川4	佐伯	小中尾	0.33	0.02	2
06-205Ⅱ-016	番匠川	木立川	大中尾川9	佐伯	木立大中尾	0.75	0.01	2
06-205Ⅱ-017	番匠川	木立川	大中尾川2	佐伯	木立大中尾	0.36	0.02	1
06-205Ⅱ-018	番匠川	木立川	大中尾川6	佐伯	木立大中尾	2.08	0.09	1
06-205Ⅱ-019	番匠川	木立川	大中尾川7	佐伯	木立大中尾	16.1	0.99	2
06-205Ⅱ-020	番匠川	木立川	杉ノ谷川	佐伯	大中尾	1.69	0.09	4
06-205Ⅱ-021	番匠川	木立川	キツネくぼ	佐伯	棧敷	0.45	0.03	4
06-205Ⅱ-022	番匠川	岡山川	岡山川第2	佐伯	木立岡山	1.93	0.07	1
06-205Ⅱ-023	番匠川	木立川	角道川	佐伯	角道	1.55	0.09	4
06-205Ⅱ-024	番匠川	木立川	長良川	佐伯	長良	1.25	0.06	3
06-205Ⅱ-025	番匠川	津志河内川	長良川第4	佐伯	長良	0.41	0.03	2
06-205Ⅱ-026	番匠川	堅田川	皿焼谷2	佐伯	波越	0.65	0.04	4
06-205Ⅱ-027	番匠川	堅田川	迫谷川第3	佐伯	波越	0.51	0.02	3
06-205Ⅱ-028	番匠川	堅田川	下の谷川	佐伯	堅田	0.34	0.01	4
06-205Ⅱ-029	番匠川	堅田川	下の谷川2	佐伯	堅田	0.30	0.02	2
06-205Ⅱ-030	番匠川	堅田川	下府坂川	佐伯	堅田	0.24	0.02	3
06-205Ⅱ-031	番匠川	堅田川	上野谷川2	佐伯	青山	1.45	0.06	3
06-205Ⅱ-032	番匠川	谷川	谷川第5	佐伯	青山	2.11	0.09	2
06-205Ⅱ-033	番匠川	谷川	車の谷川	佐伯	青山	9.93	0.50	2
06-205Ⅱ-034	番匠川	谷川	谷川第7	佐伯	青山谷川	1.07	0.06	1
06-205Ⅱ-035	番匠川	谷川	谷川第8	佐伯	青山谷川	0.60	0.03	1
06-205Ⅱ-036	番匠川	谷川	三軒屋川	佐伯	青山三軒屋	0.57	0.04	1
06-205Ⅱ-037	番匠川	谷川	大野川第2	佐伯	青山大野	3.15	0.14	2
06-205Ⅱ-038	番匠川	伏木川	原ノ口川	佐伯	青111原ノ口	4.30	0.29	4
06-205Ⅱ-039	番匠川	伏木川	岡の谷川	佐伯	岡の谷	0.35	0.02	2
06-205Ⅱ-040	番匠川	岡の谷川	岡の谷川2	佐伯	岡の谷	0.62	0.03	1
06-205Ⅱ-041	番匠川	伏木川	小平山川	佐伯	小平山	0.71	0.04	1
06-205Ⅱ-042	番匠川	伏木川	尾平山川	佐伯	小平山	1.75	0.08	1
06-205Ⅱ-043	番匠川	堅田川	黒沢川	佐伯	青山黒沢	0.30	0.01	3
06-205Ⅱ-044	番匠川	堅田川	日出光川	佐伯	青山黒沢	1.10	0.06	3
06-205Ⅱ-045	番匠川	堅田川	黒沢川第2	佐伯	青山黒沢	1.36	0.08	1
06-205Ⅱ-046	番匠川	堅田川	船形川	佐伯	青山船形	1.67	0.11	3
06-205Ⅱ-047	番匠川	堅田川	船形川第2	佐伯	青山船形	1.75	0.12	1
06-205Ⅱ-048	番匠川	堅田川	船形川第3	佐伯	青山万治	0.60	0.04	1
06-205Ⅱ-049	番匠川	堅田川	船形川第4	佐伯	青山万治	0.20	0.02	1
06-205Ⅱ-050	番匠川	堅田川	露ヶ原川	佐伯	青山桐ヶ原	5.90	0.36	1

土石流危険渓流(②人家1～4戸)

No.2

(人家1～4戸)

渓流番号	水系名	河川名	渓流名	渓流所在地		流域概要		保全対象
				地域名	字	渓流長 (km)	流域面積 (10 <sup>4</sup> 以上)km <sup>2</sup>	人家戸数 (戸)
06-205Ⅱ-051	番匠川	堅田川	露ヶ原川2	佐伯	青山桐ヶ原	2.91	0.17	4
06-205Ⅱ-052	番匠川	荒内川	荒内川第3	佐伯	小平山	15.5	0.97	2
06-205Ⅱ-053	番匠川	荒内川	荒内川	佐伯	市野野	3.34	0.17	4
06-205Ⅱ-054	番匠川	荒内川	荒内川第2	佐伯	青山黒沢	1.26	0.08	1
06-205Ⅱ-055	番匠川	市福所川	灰床川第2	佐伯	市福所	0.61	0.03	1
06-205Ⅱ-056	番匠川	市福所川	市福所川2	佐伯	市福所	1.64	0.09	2
06-205Ⅱ-057	番匠川	番匠川	広畑ヶ川3	佐伯	市福所	0.29	0.01	2
06-205Ⅱ-058	番匠川	番匠川	広畑ヶ川	佐伯	市福所	1.60	0.09	2
06-205Ⅱ-059	番匠川	堅田川	広畑ヶ川2	佐伯	棚野	1.03	0.08	1
06-205Ⅱ-060	番匠川	堅田川	竹角川第3	佐伯	堅田	1.00	0.06	2
06-205Ⅱ-061	番匠川	堅田川	佐土原川4	佐伯	泥谷	1.08	0.06	2
06-205Ⅱ-062	番匠川	堅田川	佐土原川	佐伯	泥谷	0.75	0.05	3
06-205Ⅱ-063	番匠川	堅田川	大越川	佐伯	寺田	0.53	0.03	2
06-205Ⅱ-064	番匠川	大越川	寺田川	佐伯	長谷	0.20	0.02	2
06-205Ⅱ-065	番匠川	大越川	轟川	佐伯	轟	3.90	1.06	4
06-205Ⅱ-066	番匠川	大越川	辺田川	佐伯	辺田	0.29	0.05	1
06-205Ⅱ-067	番匠川	大越川	中大越川	佐伯	中大越	0.18	0.02	3
06-205Ⅱ-068	番匠川	大越川	中大越川2	佐伯	中大越	0.08	0.02	2
06-205Ⅱ-069	番匠川	大越川	中大越川5	佐伯	中大越	0.23	0.02	1
06-205Ⅱ-070	番匠川	大越川	津々良川右支渓	佐伯	大越	0.93	0.30	1
06-205Ⅱ-071	番匠川	大越川	津々良川	佐伯	大越	1.05	0.24	1
06-205Ⅱ-072	番匠川	大越川	中大越川6	佐伯	大越	0.28	0.06	1
06-205Ⅱ-073	番匠川	大越川	岸河内川	佐伯	鍛冶屋	0.33	0.06	3
06-205Ⅱ-074	番匠川	泥谷口川	泥谷口川	佐伯	泥谷口	0.10	0.01	1
06-205Ⅱ-075	番匠川	泥谷口川	中谷川	佐伯	泥谷口	0.43	0.07	2
06-205Ⅱ-076	番匠川	大越川	元越川第2	佐伯	長谷野漆	0.14	0.02	2
06-205Ⅱ-077	番匠川	大越川	長谷川	佐伯	長谷	0.16	0.03	4
06-205Ⅱ-078	番匠川	堅田川	川原川	佐伯	上堅田川原	0.15	0.00	3
06-205Ⅱ-079	番匠川	堅田川	川原川第2	佐伯	上堅田川原	0.08	0.00	3
06-205Ⅱ-080	番匠川	稲垣川	稲垣川第2	佐伯	稲垣	0.26	0.03	1
06-205Ⅱ-081	番匠川	高畑川	高畑川第3	佐伯	稲垣高畠	0.28	0.02	1
06-205Ⅱ-082	番匠川	高畑川	高畑川第2	佐伯	稲垣	0.28	0.02	1
06-205Ⅱ-083	番匠川	門前川	門前川2	佐伯	城西	0.16	0.03	3
06-205Ⅱ-084	番匠川	門前川	門前川	佐伯	門前	0.18	0.02	3
06-205Ⅱ-085	番匠川	門前川	門前川6	佐伯	門前	0.13	0.02	1
06-205Ⅱ-086	番匠川	門前川	上岡川	佐伯	上岡	0.11	0.04	1
06-205Ⅱ-087	番匠川	門前川	門前川3	佐伯	門前	0.08	0.01	3
06-205Ⅱ-088	番匠川	門前川	脇川第6	佐伯	脇	0.08	0.02	2
06-205Ⅱ-089	番匠川	門前川	脇川第2	佐伯	脇	0.10	0.03	4
06-205Ⅱ-090	その他	坂の浦川	坂の浦川8	佐伯	坂の浦	0.31	0.05	1
06-205Ⅱ-091	その他	坂の浦川	坂の浦川4	佐伯	坂の浦	0.36	0.04	3
06-205Ⅱ-092	その他	海崎川	海崎川	佐伯	海崎	0.50	0.12	1
06-205Ⅱ-093	その他	竹樋川	山分川	佐伯	中野	0.15	0.03	1
06-205Ⅱ-094	その他	竹樋川	中野川第9	佐伯	中野	0.23	0.02	1
06-205Ⅱ-095	戸穴川	河内川	河内川第2	佐伯	河内	0.89	0.25	2
06-205Ⅱ-096	戸穴川	中ノ内川	中ノ内川	佐伯	中ノ内	0.88	0.37	1
06-205Ⅱ-097	戸穴川	戸穴川	戸穴川2	佐伯	宇戸	0.11	0.01	2
06-205Ⅱ-098	その他	小福良川	小福良川	佐伯	小福良	0.10	0.01	4
06-205Ⅱ-099	狩生川	狩生川	狩生川第3	佐伯	狩生	0.33	0.03	4
06-205Ⅱ-100	狩生川	狩生川	狩生川第4	佐伯	狩生	0.36	0.06	2



土石流危険渓流(②人家1～4戸)

No.3

(人家1～4戸)

渓流番号	水系名	河川名	渓流名	渓流所在地		流域概要		保全対象
				地域名	字	渓流長 (km)	流域面積 (10 <sup>4</sup> 以上)km <sup>2</sup>	人家戸数 (戸)
06-205Ⅱ-101	狩生川	狩生川	狩生川	佐伯	狩生	0.67	0.13	3
06-205Ⅱ-102	狩生川	狩生川	狩生川第5	佐伯	狩生	0.06	0.00	2
06-205Ⅱ-103	その他	車川	車川第2	佐伯	車	0.18	0.01	2
06-205Ⅱ-104	その他	古江川	古江川	佐伯	古江	0.08	0.01	4
06-205Ⅱ-105	その他	車川	柿の木谷	佐伯	古江	0.07	0.01	3
06-205Ⅱ-106	その他	片神川	片神川	佐伯	片神浦	0.23	0.03	1
06-205Ⅱ-107	その他	長船川	長船川	佐伯	片神浦	0.15	0.04	1
06-205Ⅱ-108	その他	長船川	長船川第2	佐伯	片神浦	0.15	0.02	4
06-205Ⅱ-109	その他	片神川	片神川2	佐伯	片神浦	0.06	0.01	1
06-205Ⅱ-110	その他	高松浦	高松浦第4	佐伯	高松浦	0.04	0.01	1
06-205Ⅱ-111	その他	日向泊川	西の谷川2	佐伯	日向泊浦	0.38	0.01	2
06-205Ⅱ-112	その他	竹ヶ谷川	竹ヶ谷川2	佐伯	竹ヶ谷	0.35	0.03	2
06-205Ⅱ-113	その他	荒網代東川	荒網代東川	佐伯	荒網代	0.03	0.01	4
06-205Ⅱ-114	その他	荒網代川	アウギ川	佐伯	荒網代	0.08	0.01	3
06-401Ⅱ-001	その他	小浪太川	小浪太川	上浦	浪太	0.02	0.10	1
06-401Ⅱ-002	その他	長田川	長田川第2	上浦	長田	0.13	0.07	4
06-401Ⅱ-003	その他	長田川	長田川第4	上浦	長田	0.45	0.15	2
06-401Ⅱ-004	その他	長田川	長田川第5	上浦	長田	0.36	0.22	2
06-401Ⅱ-005	その他	櫛ノ口川	櫛ノ口川	上浦	櫛ノ口	0.55	0.19	1
06-401Ⅱ-006	その他	福泊川	福泊川第2	上浦	福泊	0.08	0.04	1
06-401Ⅱ-007	その他	蒲戸川	蒲戸川	上浦	蒲戸	0.08	0.03	1
06-402Ⅱ-001	番匠川	提内川	大笠川	弥生	提内	0.49	0.01	3
06-402Ⅱ-002	番匠川	提内川	高見川	弥生	提内	0.11	0.01	3
06-402Ⅱ-003	番匠川	提内川	石内川2	弥生	江良	0.03	0.01	1
06-402Ⅱ-004	番匠川	提内川	江良川	弥生	江良	0.10	0.01	2
06-402Ⅱ-005	番匠川	提内川	祇園川	弥生	江良	0.14	0.01	4
06-402Ⅱ-006	番匠川	提内川	祇園川1	弥生	祇園	0.15	0.03	1
06-402Ⅱ-007	番匠川	提内川	祇園川2	弥生	門田	0.10	0.02	3
06-402Ⅱ-008	番匠川	提内川	迫川	弥生	深田	0.08	0.01	3
06-402Ⅱ-009	番匠川	細出川	細出川1	弥生	細出	0.18	0.02	2
06-402Ⅱ-010	番匠川	細田川	細田川2	弥生	細田	0.24	0.03	3
06-402Ⅱ-011	番匠川	因尾川	下小谷川1	弥生	細田	0.04	0.01	2
06-402Ⅱ-012	番匠川	因尾川	下小谷川2	弥生	細田	0.26	0.07	2
06-402Ⅱ-013	番匠川	因尾川	上小谷川	弥生	細田	0.24	0.05	4
06-402Ⅱ-014	番匠川	因尾川	白山川	弥生	山梨子	0.09	0.03	4
06-402Ⅱ-015	番匠川	因尾川	白山川2	弥生	山梨子	0.26	0.06	2
06-402Ⅱ-016	番匠川	因尾川	山梨子川1	弥生	山梨子	0.13	0.02	2
06-402Ⅱ-017	番匠川	井崎川	田ノ平川3	弥生	尺間	1.96	1.41	1
06-402Ⅱ-018	番匠川	井崎川	熊ノ戸川	弥生	尺間	2.21	1.23	1
06-402Ⅱ-019	番匠川	井崎川	宇藤木川	弥生	宇藤木	0.34	0.06	4
06-402Ⅱ-020	番匠川	井崎川	尺間川	弥生	尺間	2.43	1.80	4
06-402Ⅱ-021	番匠川	井崎川	石原川2	弥生	尺間	0.50	0.10	1
06-402Ⅱ-022	番匠川	井崎川	石原川1	弥生	石原	0.53	0.16	3
06-402Ⅱ-023	番匠川	井崎川	石原川3	弥生	尺間	0.10	0.05	4
06-402Ⅱ-024	番匠川	井崎川	石原川4	弥生	石原	0.11	0.02	1
06-402Ⅱ-025	番匠川	床木川	平原川	弥生	床木	0.57	0.20	4
06-402Ⅱ-026	番匠川	床木川	徳納川	弥生	床木	0.29	0.09	3
06-402Ⅱ-027	番匠川	床木川	水無川2	弥生	床木	0.03	0.02	2
06-402Ⅱ-028	番匠川	床木川	水無川1	弥生	水無	0.72	0.18	2
06-402Ⅱ-029	番匠川	床木川	岩の下川4	弥生	床木	0.28	0.07	2

土石流危険渓流(②人家1～4戸)

No.4

(人家1～4戸)

渓流番号	水系名	河川名	渓流名	渓流所在地		流域概要		保全対象
				地域名	字	渓流長 (km)	流域面積 (10 <sup>2</sup> 以上)km <sup>2</sup>	人家戸数 (戸)
06-402Ⅱ-030	番匠川	宮河内川	小田川	弥生	小田	0.16	0.02	4
06-402Ⅱ-031	番匠川	宮河内川	宮河内川	弥生	宮河内	0.19	0.02	4
06-402Ⅱ-032	番匠川	白木川	白木川1	弥生	小田	0.18	0.05	1
06-402Ⅱ-033	番匠川	白木川	白木川2	弥生	小田	0.18	0.02	1
06-403Ⅱ-001	番匠川	笠掛川	笠掛谷川1	本匠	笠掛	0.39	0.17	1
06-403Ⅱ-002	番匠川	笠掛川	笠掛谷川2	本匠	笠掛	0.55	0.03	1
06-403Ⅱ-003	番匠川	笠掛川	笠掛谷川3	本匠	笠掛	0.27	0.04	1
06-403Ⅱ-004	番匠川	笠掛川	向井川	本匠	笠掛	0.06	0.03	2
06-403Ⅱ-005	番匠川	番匠川	一矢返川	本匠	一矢返	0.52	0.11	2
06-403Ⅱ-006	番匠川	小川川	屋敷ノ原川	本匠	屋敷ノ原	0.42	0.10	4
06-403Ⅱ-007	番匠川	小川川	番ノ原川	本匠	番ノ原	0.34	0.04	1
06-403Ⅱ-008	番匠川	番匠川	羽木川川	本匠	羽木川	0.74	0.11	1
06-403Ⅱ-009	番匠川	番匠川	羽木川	本匠	羽木川	0.88	0.30	1
06-403Ⅱ-010	番匠川	上津川	中上津谷	本匠	中上津川	0.88	0.02	1
06-403Ⅱ-011	番匠川	上津川	中上津川1	本匠	中上津川	0.25	0.03	4
06-403Ⅱ-012	番匠川	上津川	中上津川3	本匠	中上津川	0.12	0.01	4
06-403Ⅱ-013	番匠川	上津川	宇根原川	本匠	虫月	0.09	0.57	1
06-403Ⅱ-014	番匠川	番匠川	小鶴川	本匠	小鶴	0.20	0.10	2
06-403Ⅱ-015	番匠川	番匠川	松葉川2	本匠	松葉	0.11	0.06	2
06-403Ⅱ-016	番匠川	番匠川	松葉川1	本匠	松葉	0.16	0.03	1
06-403Ⅱ-017	番匠川	番匠川	登尾川	本匠	登尾	0.15	0.06	1
06-403Ⅱ-018	番匠川	番匠川	上腰越川	本匠	上腰越	0.72	0.22	3
06-403Ⅱ-019	番匠川	小又川	宇曾河内川	本匠	宇曾河内	1.19	0.33	2
06-403Ⅱ-020	番匠川	番匠川	楠木川	本匠	楠木	0.92	0.25	3
06-403Ⅱ-021	番匠川	番匠川	宮ノ本谷川	本匠	宮ノ本	0.57	0.25	3
06-403Ⅱ-022	番匠川	番匠川	小半谷	本匠	小半	0.43	0.08	1
06-403Ⅱ-023	番匠川	宇津々川	ツノレ谷川1	本匠	ツノレ	0.42	0.15	4
06-403Ⅱ-024	番匠川	宇津々川	ツノレ谷川2	本匠	ツノレ	0.74	0.16	1
06-403Ⅱ-025	番匠川	番匠川	松ヶ迫川1	本匠	松ヶ迫	0.47	0.14	2
06-403Ⅱ-026	番匠川	番匠川	松ヶ迫川2	本匠	松ヶ迫	0.42	0.11	1
06-403Ⅱ-027	番匠川	番匠川	高蘇谷	本匠	高蘇	0.45	0.12	2
06-403Ⅱ-028	番匠川	番匠川	白谷川	本匠	白谷	0.83	1.17	4
06-403Ⅱ-029	番匠川	番匠川	白谷川支川	本匠	白谷	1.06	0.45	3
06-403Ⅱ-030	番匠川	番匠川	白谷小川	本匠	白谷	0.62	0.26	1
06-403Ⅱ-030	番匠川	谷口川	椎ヶ谷川	本匠	椎ヶ谷	0.53	0.18	1
06-404Ⅱ-001	五ヶ瀬川	桑ノ原川	桑ノ原川二支溪	宇目	桑ノ原	0.41	0.12	1
06-404Ⅱ-002	五ヶ瀬川	中岳川	真弓川支溪	宇目	真弓	1.06	0.23	2
06-404Ⅱ-003	五ヶ瀬川	中岳川	奥江川1	宇目	奥江	0.49	0.18	1
06-404Ⅱ-004	五ヶ瀬川	中岳川	奥江川2	宇目	奥江	0.91	0.39	1
06-404Ⅱ-005	五ヶ瀬川	中岳川	大切川2	宇目	木浦鉢山	0.99	0.26	2
06-404Ⅱ-006	五ヶ瀬川	落水川	上落水川	宇目	落水	1.02	0.55	2
06-404Ⅱ-007	五ヶ瀬川	落水川	落水川一支溪	宇目	落水	0.07	0.03	2
06-404Ⅱ-008	五ヶ瀬川	落水川	落水川二支溪	宇目	落水	0.05	0.01	1
06-404Ⅱ-009	五ヶ瀬川	西山川	大瀬原川	宇目	大瀬原	0.48	0.07	1
06-404Ⅱ-010	五ヶ瀬川	西山川	御泊川2	宇目	御泊	0.48	0.07	1
06-404Ⅱ-011	五ヶ瀬川	西山川	御泊川3	宇目	御泊	0.35	0.06	1
06-404Ⅱ-012	五ヶ瀬川	西山川	悪所内川1	宇目	悪所内	0.81	0.22	1
06-404Ⅱ-013	五ヶ瀬川	西山川	悪所内川2	宇目	悪所内	0.38	0.04	1
06-404Ⅱ-014	五ヶ瀬川	西山川	悪所内川3	宇目	悪所内	0.80	0.64	1
06-404Ⅱ-015	五ヶ瀬川	西山川	西山谷	宇目	西山	0.53	0.07	2

土石流危険渓流(②人家1～4戸)

No.5

(人家1～4戸)

渓流番号	水系名	河川名	渓流名	渓流所在地		流域概要		保全対象 人家戸数 (戸)
				地域名	字	渓流長 (km)	流域面積 (10 <sup>4</sup> 以上)km <sup>2</sup>	
06-404Ⅱ-016	五ヶ瀬川	西山川	皿内川	宇目	皿内	0.23	0.01	2
06-404Ⅱ-017	五ヶ瀬川	長湊川	葛葉川	宇目	葛葉	0.84	0.17	1
06-404Ⅱ-018	五ヶ瀬川	中岳川	中岳川一支渓	宇目	中岳	0.21	0.03	1
06-404Ⅱ-019	五ヶ瀬川	田原川	田原川支渓	宇目	田原	0.16	0.01	1
06-404Ⅱ-020	五ヶ瀬川	田原川	田原川1	宇目	田原	0.22	0.01	1
06-404Ⅱ-021	五ヶ瀬川	田原川	下田原川	宇目	田原	0.18	0.04	3
06-404Ⅱ-022	五ヶ瀬川	田代川	柚ノ木谷	宇目	釘戸	0.08	0.01	1
06-404Ⅱ-023	五ヶ瀬川	田代川	上津小野13	宇目	上津小野	0.10	0.04	1
06-404Ⅱ-024	五ヶ瀬川	田代川	上津小野谷	宇目	上津小野	0.14	0.03	2
06-404Ⅱ-025	五ヶ瀬川	田代川	上津小野2	宇目	上津小野	0.54	0.47	2
06-404Ⅱ-026	五ヶ瀬川	釘戸川	釘戸川支渓	宇目	釘戸	0.26	0.02	1
06-404Ⅱ-027	五ヶ瀬川	中山川	中山川一支渓	宇目	下小野市	0.19	0.03	2
06-404Ⅱ-028	五ヶ瀬川	中山川	中山川二支渓	宇目	下小野市	0.12	0.02	2
06-404Ⅱ-029	五ヶ瀬川	中山川	中山川三支渓	宇目	下小野市	0.18	0.05	3
06-404Ⅱ-030	五ヶ瀬川	川尻川	川尻川三支渓	宇目	川尻	0.17	0.02	2
06-404Ⅱ-031	五ヶ瀬川	川尻川	川尻川2	宇目	川尻	0.23	0.03	3
06-404Ⅱ-032	五ヶ瀬川	川尻川	川尻川四支渓	宇目	川尻	0.15	0.02	2
06-404Ⅱ-033	五ヶ瀬川	川尻川	川尻川五支渓	宇目	川尻	0.13	0.02	2
06-404Ⅱ-034	五ヶ瀬川	市園川	蔵小野谷	宇目	蔵小野	0.16	0.01	2
06-404Ⅱ-035	五ヶ瀬川	市園川	宮野谷	宇目	宮野	0.25	0.04	1
06-404Ⅱ-036	五ヶ瀬川	市園川	宮野川	宇目	宮野	0.58	0.09	1
06-404Ⅱ-037	五ヶ瀬川	伏野川	伏野谷	宇目	伏野	0.08	0.03	1
06-404Ⅱ-038	五ヶ瀬川	酒利川	酒利川1	宇目	酒利	0.21	0.02	4
06-404Ⅱ-039	五ヶ瀬川	酒利川	酒利川二支渓	宇目	酒利	0.21	0.04	2
06-404Ⅱ-040	五ヶ瀬川	重岡川	上仲江川2	宇目	上仲江	0.20	0.01	1
06-404Ⅱ-041	五ヶ瀬川	重岡川	菅谷	宇目	上仲江	0.40	0.01	3
06-404Ⅱ-042	五ヶ瀬川	市園川	田野川一支渓	宇目	田野	0.38	0.02	4
06-404Ⅱ-043	五ヶ瀬川	市園川	田野川二支渓	宇目	田野	0.05	0.01	3
06-404Ⅱ-044	五ヶ瀬川	市園川	小長谷川	宇目	小長谷	0.62	0.05	1
06-404Ⅱ-045	五ヶ瀬川	北川	水ヶ谷川一支渓	宇目	水ヶ谷	0.54	0.21	1
06-404Ⅱ-046	五ヶ瀬川	北川	水ヶ谷二支渓	宇目	水ヶ谷	0.38	0.04	1
06-404Ⅱ-047	五ヶ瀬川	鏡川	大原川4	宇目	大原	0.16	0.01	2
06-404Ⅱ-048	五ヶ瀬川	鏡川	大原川5	宇目	大原	0.14	0.01	1
06-405Ⅱ-001	番匠川	久留須川	千又川	直川	下直見	0.08	0.02	1
06-405Ⅱ-002	番匠川	久留須川	上ノ口川3	直川	下直見	0.10	0.01	1
06-405Ⅱ-003	番匠川	久留須川	道越川	直川	下直見	0.08	0.01	1
06-405Ⅱ-004	番匠川	久留須川	江河内川	直川	下直見	0.04	0.02	4
06-405Ⅱ-005	番匠川	江河内川	江河内川	直川	江河内	0.08	0.02	2
06-405Ⅱ-006	番匠川	園川川	園川2	直川	園	0.36	0.06	3
06-405Ⅱ-007	番匠川	赤木川	中道川	直川	中道	0.21	0.03	1
06-405Ⅱ-008	番匠川	赤木川	立箱川2	直川	立箱	0.14	0.02	2
06-405Ⅱ-009	番匠川	赤木川	堂師川2	直川	赤木	0.25	0.06	3
06-405Ⅱ-010	番匠川	赤木川	市屋敷川	直川	赤木	0.24	0.02	3
06-405Ⅱ-011	番匠川	久留須川	神内川	直川	神内	0.16	0.05	2
06-405Ⅱ-012	番匠川	久留須川	柚ノ原川	直川	仁田原	0.40	0.04	2
06-405Ⅱ-013	番匠川	細川内川	細川内川	直川	仁田原	0.17	0.03	2
06-405Ⅱ-014	番匠川	細川内川	青柳川1	直川	仁田原	0.39	0.04	2
06-405Ⅱ-015	番匠川	細川内川	青柳川2	直川	仁田原	0.12	0.02	1
06-405Ⅱ-016	番匠川	久留須川	岸ノ上川1	直川	岸ノ上	0.12	0.03	2
06-405Ⅱ-017	番匠川	久留須川	抗ノ内川	直川	仁田原	0.24	0.03	1

土石流危険渓流(②人家1～4戸)

No.6

(人家1～4戸)

渓流番号	水系名	河川名	渓流名	渓流所在地		流域概要		保全対象
				地域名	字	渓流長 (km)	流域面積 (10 <sup>7</sup> 以上)km <sup>2</sup>	人家戸数 (戸)
06-405Ⅱ-018	番匠川	久留須川	下城川	直川	仁田原	0.25	0.04	2
06-405Ⅱ-019	番匠川	久留須川	天津留川2	直川	天津留	0.29	0.05	2
06-405Ⅱ-020	番匠川	久留須川	岸ノ上川2	直川	仁田原	0.12	0.01	1
06-405Ⅱ-021	番匠川	久留須川	上ノ池川1	直川	上ノ池	0.50	0.11	1
06-405Ⅱ-022	番匠川	久留須川	上ノ池川2	直川	上ノ池	0.12	0.00	2
06-405Ⅱ-023	番匠川	横川	又江川1	直川	又江	0.20	0.02	3
06-405Ⅱ-024	番匠川	横川	又江川2	直川	横川	0.48	0.02	1
06-405Ⅱ-025	番匠川	横川	庵ノ木川1	直川	庵ノ木	0.80	0.10	1
06-405Ⅱ-026	番匠川	横川	庵ノ木川2	直川	庵ノ木	0.52	0.03	3
06-405Ⅱ-027	番匠川	横川	大百川	直川	横川	0.28	0.00	1
06-405Ⅱ-028	番匠川	上井取川	井取川2	直川	井取	0.69	0.33	2
06-405Ⅱ-029	番匠川	横川	尾ノ上川	直川	尾ノ上	0.44	0.14	4
06-405Ⅱ-030	番匠川	横川	尾ノ上川1	直川	尾ノ上	0.22	0.01	2
06-405Ⅱ-031	番匠川	久留須川	川又川2	直川	川又	0.29	0.08	1
06-405Ⅱ-032	番匠川	久留須川	川又川2	直川	川又	0.08	0.02	1
06-405Ⅱ-033	番匠川	久留須川	宮の下川	直川	宮の下	0.05	0.02	1
06-405Ⅱ-034	番匠川	久留須川	竹ノ下川	直川	上直見	0.15	0.02	1
06-405Ⅱ-035	番匠川	久留須川	水口川3	直川	水口	0.27	0.06	3
06-405Ⅱ-036	番匠川	久留須川	新洞川2	直川	下直見	0.44	0.08	3
06-406Ⅱ-001	その他	大島漁港	米ヶ浦川	鶴見	地下	0.32	0.06	4
06-406Ⅱ-002	その他	猿戸漁港	猿戸川1	鶴見	猿戸	0.29	0.15	1
06-406Ⅱ-003	その他	島江漁港	島江川1	鶴見	島江	0.29	0.07	4
06-406Ⅱ-004	その他		猿鳴川1	鶴見	猿鳴	0.26	0.10	1
06-406Ⅱ-005	その他		猿鳴川2	鶴見	猿鳴	0.23	0.04	1
06-406Ⅱ-006	その他	中越漁港	中津浦川3	鶴見	中越	0.26	0.08	2
06-406Ⅱ-007	その他	中越漁港	中津浦川1	鶴見	中津浦	0.39	0.14	3
06-406Ⅱ-008	その他	羽出漁港	羽出浦川2	鶴見	中浦	0.20	0.04	3
06-406Ⅱ-009	その他	羽出漁港	敷場川1	鶴見	敷場	0.12	0.02	4
06-406Ⅱ-010	その他		鮪浦川2	鶴見	鮪浦	0.14	0.02	2
06-406Ⅱ-011	その他		二又川	鶴見	二又	0.05	0.04	3
06-406Ⅱ-012	その他	吹浦川	奥川3	鶴見	奥	0.27	0.08	4
06-406Ⅱ-013	その他	吹浦漁港	浜川	鶴見	浜	0.27	0.07	4
06-406Ⅱ-014	その他		小浦川2	鶴見	浜	0.28	0.05	1
06-407Ⅱ-001	色利川	西谷川	色利川4	米水津	色利浦	0.13	0.06	1
06-407Ⅱ-002	その他	大内浦川	大内浦川3	米水津	大内浦	0.14	0.10	3
06-407Ⅱ-003	その他	大内浦川	大内浦川4	米水津	大内浦	0.15	0.03	1
06-407Ⅱ-004	その他	田鶴音川	田鶴音川4	米水津	田鶴音	0.12	0.05	1
06-407Ⅱ-005	その他	田鶴音川	田鶴音川2	米水津	田鶴音	0.32	0.16	4
06-407Ⅱ-006	その他	田鶴音川	田鶴音川1	米水津	田鶴音	0.76	0.75	2
06-407Ⅱ-007	その他	田鶴音川	田鶴音川3	米水津	田鶴音	0.41	0.11	2
06-407Ⅱ-008	その他	浦代浦川	浦代浦川3	米水津	浦代浦	0.24	0.03	2
06-407Ⅱ-009	その他	—	間越川3	米水津	間越	0.16	0.05	1
06-407Ⅱ-010	その他	—	間越川4	米水津	間越	0.19	0.16	1
06-407Ⅱ-011	その他	—	芳ヶ浦川	米水津	芳ヶ浦	0.37	0.05	1
06-408Ⅱ-001	その他	—	葛原川1	蒲江	葛原	0.52	0.10	1
06-408Ⅱ-002	その他	—	葛原川2	蒲江	葛原	0.57	0.25	1
06-408Ⅱ-003	大内川	大内川	葛原川3	蒲江	葛原	0.16	0.06	3
06-408Ⅱ-004	その他	—	葛原川4	蒲江	蒲迫	0.16	0.03	2
06-408Ⅱ-005	その他	—	浦之迫川3	蒲江	蒲迫	0.30	0.11	3
06-408Ⅱ-006	その他	—	森崎浦川1	蒲江	森崎浦	0.24	0.05	1

## 土石流危険溪流(②人家1～4戸)

No.7

(人家1～4戸)

溪流番号	水系名	河川名	溪流名	溪流所在地		流域概要		保全対象
				地域名	字	溪流長 (km)	流域面積 (10 <sup>4</sup> 以上)km <sup>2</sup>	人家戸数 (戸)
06-408Ⅱ-007	その他	—	森崎浦川2	蒲江	森崎浦	0.30	0.13	2
06-408Ⅱ-008	森崎川	森崎川	坪川2	蒲江	古坪	0.18	0.01	1
06-408Ⅱ-009	その他	—	小蒲江川2	蒲江	小蒲江	0.52	0.20	1
06-408Ⅱ-010	その他	—	小向川3	蒲江	小向	0.14	0.03	3
06-408Ⅱ-011	その他	—	西鷺谷川	蒲江	鷺谷	0.26	0.05	1
06-408Ⅱ-012	鷺谷川	鷺谷川	鷺谷川	蒲江	鷺谷	1.61	0.79	1
06-408Ⅱ-013	その他	—	高山川4	蒲江	高山	0.31	0.16	1
06-408Ⅱ-014	その他	—	高山川5	蒲江	高山	0.27	0.10	3
06-408Ⅱ-015	その他	—	高山川6	蒲江	高山	0.41	0.13	2
06-408Ⅱ-016	その他	—	スノ本川1	蒲江	洲の本	0.38	0.07	1
06-408Ⅱ-017	その他	—	スノ本川2	蒲江	洲の本	0.31	0.10	1
06-408Ⅱ-018	その他	—	久保浦川	蒲江	久保浦	0.24	0.05	1
06-408Ⅱ-019	その他	—	姫右川	蒲江	灘	0.22	0.04	4
06-408Ⅱ-020	その他	—	灘川2	蒲江	灘	0.14	0.04	3
06-408Ⅱ-021	その他	—	灘川3	蒲江	灘	0.10	0.04	2
06-408Ⅱ-022	その他	—	灘川	蒲江	ナガハエ谷	0.22	0.06	3
06-408Ⅱ-023	その他	—	楠本川3	蒲江	大向	0.27	0.06	1
06-408Ⅱ-024	その他	—	大向川4	蒲江	大向	0.29	0.04	4
06-408Ⅱ-025	その他	—	大向川5	蒲江	大向	0.54	0.08	1
06-408Ⅱ-026	その他	—	大向川6	蒲江	大向	0.41	0.08	3
06-408Ⅱ-027	西河内川	—	中津津川	蒲江	中津留	0.95	0.45	3
06-408Ⅱ-028	畑野浦川	畑野浦川	福網代川2	蒲江	向灘	0.24	0.05	1
06-408Ⅱ-029	その他	—	釜ノ浦川2	蒲江	釜ノ浦	0.34	0.88	1
06-408Ⅱ-030	その他	—	尾浦川7	蒲江	カマス網代	0.37	0.10	3

(5-5) 急傾斜地崩壊危険区域

急傾斜地崩壊危険区域一覧表

No.1

市町村名	大字	指定区域名	面積(a)	告示年月日				告示番号	備考
佐伯市	西谷	西谷	210	S	44	12	26	864	
佐伯市	霞ヶ浦	霞ヶ浦	310	S	46	3	12	192	
		霞ヶ浦	38	H	2	3	6	235	
佐伯市	荒網代浦	1号荒網代浦	353	S	48	3	20	204	
佐伯市	荒網代浦	2号荒網代浦	12	S	48	3	20	204	
佐伯市	荒網代浦	3号荒網代浦	29	S	48	3	20	204	
		3号荒網代浦	13	S	63	3	1	307	
佐伯市	荒網代浦	4号荒網代浦	14	S	48	3	20	204	
		4号荒網代浦	44	S	60	2	8	138	
佐伯市	荒網代浦	荒網代西	14	S	48	3	20	204	
		荒網代西	244	H	18	6	6	638	
佐伯市	葛港	葛	32	S	48	7	13	494	
		葛	129	S	57	2	12	171	
佐伯市	女島	女島	200	S	49	12	27	1,414	
佐伯市	臼坪	臼坪	80	S	50	7	29	894	
		臼坪	94	H	7	3	3	208	
佐伯市	霞ヶ浦	代後	42	S	52	6	28	587	
		代後	26	S	61	2	14	189	
佐伯市	片神浦	竹ヶ谷	28	S	53	12	26	1,312	
		竹ヶ谷	10	S	56	3	3	253	
佐伯市	護江	宮ノ内	45	S	53	12	26	1,312	
佐伯市	守後浦	守後	50	S	53	12	26	1,312	
		守後	12	S	55	2	8	151	
佐伯市	長良	柏江	40	S	55	3	28	377	
佐伯市	塩内浦	1号塩内	70	S	56	3	3	253	
佐伯市	久保浦	久保浦	48	S	56	3	3	253	
佐伯市	護江	指夫	98	S	56	3	3	253	
		指夫	79	S	63	3	22	393	
佐伯市	霞ヶ浦	二号代後	63	S	56	3	3	253	
佐伯市	塩内浦	二号塩内	54	S	56	3	3	253	
佐伯市	日向泊浦	日向泊	59	S	57	2	12	171	
佐伯市	石間浦	石間西	112	S	58	3	29	379	
佐伯市	守後浦	守後2号	110	S	58	3	29	379	
佐伯市	女島	裏女島	85	S	59	3	13	258	
佐伯市	戸穴	丸山	76	S	59	3	13	258	
佐伯市	高松浦	高松北	62	S	60	2	8	138	
佐伯市	青山	川井	134	S	60	2	8	138	
佐伯市	片神浦	白浜	21	S	60	2	8	138	
佐伯市	田の浦町	2号田の浦	80	S	61	2	14	189	
		2号田の浦	42	S	63	3	1	307	
佐伯市	高松浦	高松東	104	S	63	3	1	307	
		高松東	64	H	7	3	3	208	
佐伯市	石間浦	石間東	176	S	63	3	1	307	
佐伯市	長良	柏江2号	112	S	63	3	1	307	
		柏江2号	110	H	7	3	3	208	
佐伯市	久保浦	久保浦2号	124	H	1	2	28	231	
佐伯市	池田	下久部	47	H	2	3	6	235	
佐伯市	鶴望	白濁	175	H	2	3	6	235	
佐伯市	青山	市福所	67	H	3	5	14	669	
佐伯市	青山	2号市福所	117	H	3	5	14	669	



急傾斜地崩壊危険区域一覧表

No.2

市町村名	大字	指定区域名	面積(a)	告示年月日			告示番号	備考	
				年	月	日			
佐伯市	屋敷	屋敷	68	H	3	5	14	669	
佐伯市	女島	女島2号	241	H	7	3	3	208	
佐伯市	上灘	大江灘3号	26	H	7	3	3	208	
佐伯市	護江	宮の内2号	82	H	7	3	3	208	
		宮の内2号	25	H	18	2	28	190-2	
佐伯市	霞ヶ浦	代後3号	36	H	7	3	3	208	
佐伯市	上灘	鳥越	40	H	7	3	3	208	
佐伯市	石間浦	石間中央	116	H	7	12	5	1,106	
佐伯市	高松浦	高松南	91	H	9	7	25	692	
佐伯市	二栄	古江	89	H	10	3	20	233	
佐伯市	長谷	野添	211	H	10	11	20	897	
佐伯市	長良	宇山	113	H	14	4	2	406	
佐伯市	長谷	寺田	53	H	15	4	4	417	
佐伯市	青山	船形	168	H	15	4	4	418	
佐伯市	鶴望	脇1号	315	H	17	2	22	251	
佐伯市	長良	小島	77	H	17	2	22	251	
佐伯市	片神浦	片神	67	H	17	3	31	491	
佐伯市	霞ヶ浦	2号霞ヶ浦	23	H	17	3	31	491	
佐伯市	中江町	隠山	96	H	17	3	31	491	
佐伯市	上岡	上岡	15	H	17	3	31	491	
佐伯市	二栄	古江2号	90	H	18	6	6	638	
		古江2号	11	H	22	3	26	281	
佐伯市	長谷	下城	123	H	20	4	22	314	
佐伯市	狩生	狩生	125	H	20	5	9	354	
佐伯市	二栄	晙干2号	18	H	20	5	9	354	
佐伯市	狩生	中川原	194	H	21	3	17	212	
佐伯市	片神浦	片神2号	43	H	21	6	19	504	
佐伯市	平野町	平野		H	23	3	4	177	
佐伯市	長谷	小谷		H	24	3	23	203	
佐伯市	狩生	小福良4号		H	24	3	23	203	
佐伯市	二栄	晙干3号		H	24	4	13	291	
佐伯市	池田	下久部2号	181	H	26	1	31	48	
佐伯市	海崎	山ノ口	153	H	26	1	31	48	
佐伯市	上灘	大船繫	51	H	26	3	24	176	
佐伯市	霞ヶ浦	代後3号	122	H	28	6	10	336	
佐伯市	日向泊浦	日向泊2号	148	H	28	6	10	336	
佐伯市	長谷	岸河内	273	H	28	6	10	336	
佐伯市	鶴望	脇2号	108	H	28	11	18	598	
佐伯市	青山	原ノ口	64	H	28	11	18	598	
佐伯市	稲垣	長瀬	482	H	28	11	18	598	
佐伯市	鶴望	白潟	106	H	28	12	26	637	
佐伯市	上岡	佐土原	149	H	29	7	18	431	
佐伯市	海崎	海崎2号	435	H	30	7	31	484	
佐伯市	堅田	波越2号	195	H	30	11	6	650	
佐伯市	荒網代浦	2号荒網代浦	275	H	30	11	6	650	
佐伯市		高月	173	H	31	3	5	103	
佐伯市	長谷	野添	670	H	30	9	18	574	
佐伯市上浦	浅海井浦	丸碰	270	S	44	12	26	864	
佐伯市上浦	最勝海浦	大地下浦	54	S	53	12	26	1,312	

急傾斜地崩壊危険区域一覧表

No.3

市町村名	大字	指定区域名	面積(a)	告示年月日			告示番号	備考
				告示年	告示月	告示日		
佐伯市上浦	津井浦	津井	38	S	59	3	13	258
佐伯市上浦	最勝海浦	天地ヶ浦	56	S	60	2	8	138
佐伯市上浦	最勝海浦	夏井西	152	S	62	2	3	126
佐伯市上浦	最勝海浦	蒲戸	123	S	63	3	15	359
佐伯市上浦	津井浦	津井東	39	H	4	9	1	893
佐伯市上浦	最勝海浦	福泊	57	H	7	12	5	1,106
佐伯市上浦	津井浦	地藏ノ元	211	H	9	10	7	924
佐伯市上浦	浅海井浦	上の山	277	H	10	3	20	233
佐伯市上浦	津井浦	中園	196	H	15	4	4	418
佐伯市上浦	浅海井浦	浜新地	144	H	17	3	31	491
佐伯市上浦	最勝海浦	江ノ尻	147	H	19	2	13	145
佐伯市弥生	門田	門田	100	S	53	12	26	1,312
佐伯市弥生	大坂本	大坂本	143	S	56	6	2	602
佐伯市弥生	江良	二号門田	117	S	57	2	19	197
佐伯市弥生	上小倉	山王	43	S	57	2	19	197
佐伯市弥生	井崎	留田	100	S	58	3	29	378
佐伯市弥生	平井	平井	232	S	58	3	29	379
佐伯市弥生	門田	日ノ平	51	S	58	3	29	379
		日ノ平	223	H	20	9	12	644
佐伯市弥生	尺間	備後	180	S	59	3	13	258
佐伯市弥生	尺間	黒土	65	S	60	2	8	138
佐伯市弥生	江良	石内	100	S	62	2	13	167
佐伯市弥生	上小倉	山田内	237	S	63	2	26	287
佐伯市弥生	上小倉	小倉	172	H	1	2	28	231
佐伯市弥生	井崎	柵牟礼	93	H	2	3	13	269
佐伯市弥生	尺間	岡	55	H	2	3	13	269
佐伯市弥生	大坂本	宮ノ下	116	H	2	3	13	269
		宮ノ下	29	H	17	2	22	251
佐伯市弥生	門田	深田	71	H	2	3	13	269
		深田	63	H	20	5	9	354
佐伯市弥生	大坂本	小浪	58	H	2	3	13	270
佐伯市弥生	井崎	石丸	114	H	2	3	23	317
佐伯市弥生	門田	須平	57	H	3	4	9	594
		須平	5	H	7	3	3	208
佐伯市弥生	門田	2号須平	81	H	4	5	1	609
		2号須平	248	H	7	3	3	208
佐伯市弥生	細田	細田	61	H	7	3	3	208
佐伯市弥生	小田	井ノ畑	101	H	7	3	3	208
佐伯市弥生	江良	平	29	H	7	3	3	208
佐伯市弥生	江良	長田	98	H	7	3	3	208
佐伯市弥生	尺間	宇藤木	213	H	7	3	3	208
佐伯市弥生	江良	江良	164	H	7	3	3	208
佐伯市弥生	上小倉	山田奥	113	H	7	12	5	1,106
佐伯市弥生	提内	天神脇	90	H	10	3	20	233
佐伯市弥生	山梨子	前田	213	H	10	11	20	897
佐伯市弥生	細田	一の口	167	H	15	4	4	418
佐伯市弥生	床木	久保	205	H	15	4	4	418
佐伯市弥生	提内	大笠	178	H	17	2	22	251
佐伯市弥生	細田	2号細田	220	H	15	4	4	417
		2号細田	40	H	17	3	31	491



急傾斜地崩壊危険区域一覧表

No.4

市町村名	大字	指定区域名	面積(a)	告示年月日			告示番号	備考	
				年	月	日			
佐伯市弥生	床木	徳納	226	H	20	2	5	74	
佐伯市弥生	床木	一ノ瀬	142	H	20	5	9	354	
佐伯市弥生	大坂本	稽古屋	129	H	21	3	17	211	
佐伯市弥生	井崎	宮園2号	189	H	26	12	5	729	
佐伯市本匠	因尾	日平	89	S	56	2	13	174	
佐伯市本匠	堂ノ間	板屋	135	S	58	3	29	379	
佐伯市本匠	小半	小半	100	S	61	2	14	189	
佐伯市本匠	小川	小川	160	S	62	2	13	167	
佐伯市本匠	堂ノ間	板屋上	190	S	62	11	13	1,364	
佐伯市本匠	宇津々	ユブ	74	H	2	3	6	236	
佐伯市本匠	三股	下三股	128	H	3	11	8	1,085	
佐伯市本匠	因尾	日平上	193	H	4	9	1	893	
佐伯市本匠	宇津々	山口	126	H	9	7	25	692	
佐伯市本匠	堂ノ間	堂ノ間	212	H	9	7	25	692	
佐伯市本匠	笠掛	長野分	78	H	15	4	4	417	
佐伯市本匠	笠掛	笠掛2号	84	H	15	4	4	418	
佐伯市本匠	笠掛	笠掛3号	250	H	17	2	22	251	
佐伯市本匠	三股	大良	112	H	17	3	31	491	
佐伯市本匠	宇津々	松ヶ迫	243	H	20	1	29	65	
佐伯市本匠	上津川	上津川		H	23	3	4	177	
佐伯市宇目	千束	千束	110	S	44	12	26	864	
		千束	40	S	56	2	13	174	
佐伯市宇目	塩見園	塩見園	120	S	59	3	13	258	
佐伯市宇目	小野市	上津小野	30	S	60	2	8	138	
佐伯市宇目	大平	大原	41	S	62	2	3	126	
佐伯市宇目	大平	井手ノ原	122	S	62	2	3	126	
佐伯市宇目	重岡	蔵小野	100	S	63	3	15	359	
佐伯市宇目	南田原	田代	43	H	1	4	25	821	
佐伯市宇目	河内	河内	33	H	2	3	6	236	
佐伯市宇目	小野市	釘戸	48	H	2	3	6	236	
佐伯市宇目	南田原	二号田代	31	H	2	3	6	236	
		二号田代	83	H	7	3	3	208	
佐伯市宇目	南田原	田原	51	H	3	5	14	669	
佐伯市宇目	千束	豊藤	26	H	3	11	8	1,086	
		豊藤	55	H	7	12	5	1,106	
佐伯市宇目	小野市	小野ノ下	120	H	5	3	31	327	
佐伯市宇目	木浦内	悪所内	45	H	5	3	31	327	
佐伯市宇目	千束	田中	56	H	7	3	3	208	
佐伯市宇目	千束	二号田原	78	H	7	3	3	208	
佐伯市宇目	塩見園	竹ノ上	80	H	7	12	5	1,106	
佐伯市宇目	河内	神田	197	H	9	7	25	692	
佐伯市宇目	大平	大原2号	43	H	15	4	4	418	
佐伯市宇目	小野市	釘戸2号	106	H	15	4	4	418	
佐伯市宇目	千束	柿木	112	H	17	3	31	491	
佐伯市宇目	塩見園	見明	51	H	17	3	31	491	
佐伯市宇目	重岡	重岡	81	H	18	2	28	190-2	
佐伯市宇目	木浦内	落水	80	H	21	3	17	211	
佐伯市宇目	木浦内	払鳥屋	53	H	26	1	31	48	
佐伯市宇目	河内	宮ノ元	19	H	29	7	18	431	
佐伯市直川	下直見	千又	188	S	58	3	18	344	

急傾斜地崩壊危険区域一覧表

No.5

市町村名	大字	指定区域名	面積(a)	告示年月日				告示番号	備考
				S	H	3	18		
佐伯市直川	仁田原	岸ノ上	39	S	58	3	18	344	
佐伯市直川	下直見	新洞	85	S	60	2	8	138	
佐伯市直川	下直見	柴原	100	S	61	2	14	189	
佐伯市直川	仁田原	杭ノ内	72	S	63	3	1	307	
佐伯市直川	仁田原	柚ノ原	278	H	2	10	5	1,166	
佐伯市直川	赤木	吹原	76	H	3	5	14	669	
佐伯市直川	上直見	河内	57	H	7	3	3	208	
佐伯市直川	横川	井取1	72	H	7	12	5	1,106	
佐伯市直川	横川	井取2	81	H	7	12	5	1,106	
佐伯市直川	赤木	堂師	254	H	7	12	5	1,106	
佐伯市直川	横川	月形1号	208	H	15	4	4	418	
佐伯市直川	横川	月形2号	170	H	15	4	4	418	
佐伯市直川	横川	横手	194	H	15	4	4	418	
佐伯市直川	横川	ゴモチ	93	H	15	4	4	418	
佐伯市直川	上直見	川又	187	H	17	2	22	251	
佐伯市直川	横川	羽木	151	H	19	2	20	194	
佐伯市直川	上直見	向船場	136	H	20	4	22	314	
佐伯市直川	下直見	水口		H	24	4	13	291	
佐伯市直川	赤木	野々内	134	H	26	1	31	48	
佐伯市直川	横川	大津留	44	H	28	6	10	336	
佐伯市直川	上直見	宮ノ下	195	H	29	7	18	431	
佐伯市鶴見	羽出浦	羽出	140	S	45	3	1	154	
佐伯市鶴見	大島	田の浦	340	S	46	3	12	192	
佐伯市鶴見	大島	船隠	93	S	46	3	12	192	
佐伯市鶴見	大島	地下	400	S	46	3	12	192	
佐伯市鶴見	沖松浦	沖松浦	840	S	46	3	12	192	
		沖松浦	134	H	20	4	22	314	
佐伯市鶴見	梶寄浦	梶寄	240	S	46	3	30	263	
佐伯市鶴見	羽出浦	敷場	300	S	46	3	30	263	
佐伯市鶴見	有明浦	鮪浦	180	S	46	3	30	263	
佐伯市鶴見	吹浦	吹浦	46	S	49	12	27	1,414	
佐伯市鶴見	吹浦	大河原	30	S	55	3	28	378	
佐伯市鶴見	中越浦	中越	50	S	56	6	2	602	
佐伯市鶴見	地松浦	西の平	50	S	60	2	8	138	
佐伯市鶴見	沖松浦	沖松浦2号	180	S	62	2	3	126	
佐伯市鶴見	有明浦	有明	51	H	1	2	28	231	
		有明	93	H	18	2	28	190-2	
佐伯市鶴見	沖松浦	梅垣	61	H	2	3	6	236	
		梅垣	41	H	20	5	9	354	
佐伯市鶴見	沖松浦	野崎	67	H	2	3	6	236	
		野崎	154	H	9	7	25	692	
佐伯市鶴見	丹賀浦	丹賀浦	199	H	7	3	3	208	
佐伯市鶴見	桑の浦	桑の浦	15	H	7	3	3	208	
佐伯市鶴見	沖松浦	大崎	31	H	9	10	7	924	
佐伯市鶴見	吹浦	堂の山	50	H	10	11	20	897	
佐伯市鶴見	中越浦	猿戸	120	H	15	4	4	418	
佐伯市鶴見	丹賀浦	大川	104	H	15	4	4	418	
佐伯市鶴見	羽出浦	西の浦	277	H	15	4	4	418	
佐伯市鶴見	大島	由ヶ浦	83	H	15	4	4	418	
佐伯市鶴見	中越浦	居村	154	H	17	2	22	251	

急傾斜地崩壊危険区域一覧表

No.6

市町村名	大字	指定区域名	面積(a)	告示年月日			告示番号	備考	
				年	月	日			
佐伯市鶴見	有明浦	地下屋敷脇	434	H	19	2	20	194	
佐伯市鶴見	吹浦	竹の内		H	24	3	23	203	
佐伯市米水津	宮野浦	宮野浦	240	S	45	3	1	154	
佐伯市米水津	色利浦	色利浦	400	S	46	3	12	192	
佐伯市米水津	色利浦	庵山	100	S	52	6	28	587	
佐伯市米水津	浦代浦	浦代	186	S	52	6	28	587	
佐伯市米水津	竹野浦	東向	130	S	53	12	26	1,312	
佐伯市米水津	竹野浦	尾浦	84	S	56	2	13	174	
佐伯市米水津	小浦	小浦	70	S	60	2	8	138	
佐伯市米水津	竹野浦	竹野浦	40	S	63	3	1	307	
佐伯市米水津	小浦	小浦(本小浦)	130	H	3	11	8	1,086	
佐伯市米水津	浦代浦	影ノ浦	56	H	7	3	3	208	
佐伯市米水津	色利浦	大内浦	126	H	7	3	3	208	
佐伯市米水津	竹野浦	竹野浦	35	H	9	7	25	692	
佐伯市米水津	浦代浦	間越	59	H	9	10	7	924	
佐伯市米水津	浦代浦	久保浦	193	H	15	4	4	418	
佐伯市米水津	小浦	柏野浦	68	H	15	4	4	418	
佐伯市米水津	宮野浦	宮ノ脇2号	25	H	20	5	9	354	
佐伯市蒲江	蒲江浦	蒲江	500	S	52	9	2	805	
佐伯市蒲江	猪串浦	一号猪串	60	S	53	12	26	1,312	
佐伯市蒲江	葛原浦	葛原	135	S	53	12	26	1,312	
佐伯市蒲江	蒲江浦	地下	150	S	53	12	26	1,312	
佐伯市蒲江	猪串浦	二号猪串	402	S	53	12	26	1,312	
佐伯市蒲江	畑野浦	山の鼻	42	S	55	3	28	378	
		山の鼻	4.7	H	20	5	9	354	
佐伯市蒲江	西野浦	西村	70	S	55	3	28	378	
佐伯市蒲江	楠本浦	木場	150	S	55	3	28	378	
佐伯市蒲江	丸市尾浦	通り山	93	S	55	3	28	378	
佐伯市蒲江	楠本浦	楠本	64	S	56	2	13	174	
佐伯市蒲江	畑野浦	上入津	62	S	56	6	2	602	
佐伯市蒲江	森崎浦	越田尾	45	S	57	2	12	171	
佐伯市蒲江	楠本浦	薬師谷	36	S	57	2	12	171	
佐伯市蒲江	畑野浦	小浦ヶ浜	92	S	57	2	12	171	
佐伯市蒲江	蒲江浦	竹の浦	41	S	58	3	29	378	
佐伯市蒲江	波当津浦	波当津	142	S	59	3	13	258	
佐伯市蒲江	畑野浦	尾浦	128	S	61	2	14	189	
佐伯市蒲江	竹野浦河内	竹野浦東	63	S	61	2	14	189	
佐伯市蒲江	畑野浦	梶屋敷	68	S	63	2	26	287	
佐伯市蒲江	竹野浦河内	元猿	45	H	2	3	6	236	
		元猿	1	H	8	3	29	310	
佐伯市蒲江	楠本浦	大葉山	57	H	2	3	6	236	
佐伯市蒲江	蒲江浦	小蒲江	53	H	2	3	23	317	
佐伯市蒲江	竹野浦河内	第2元猿	150	H	3	5	14	669	
佐伯市蒲江	竹野浦河内	竹野浦河内	161	H	7	3	3	208	
佐伯市蒲江	波当津浦	波当津3号	147	H	7	3	3	208	
佐伯市蒲江	楠本浦	大向2号	40	H	7	3	3	208	
佐伯市蒲江	畑野浦	福網代	179	H	7	12	5	1,106	
佐伯市蒲江	楠本浦	第二大向	320	H	9	10	7	924	
佐伯市蒲江	蒲江浦	地下二号	91	H	10	3	20	233	
佐伯市蒲江	西野浦	東村	100	H	10	11	20	897	

急傾斜地崩壊危険区域一覧表

No.7

市町村名	大字	指定区域名	面積(a)	告示年月日			告示番号	備考
				年	月	日		
佐伯市蒲江	葛原浦	葛原2号	162	H	15	4	4	417
佐伯市蒲江	竹野浦河内	高山	329	H	15	4	4	418
佐伯市蒲江	蒲江浦	屋形島	115	H	15	4	4	418
佐伯市蒲江	蒲江浦	加羽根2号	316	H	17	3	31	491
佐伯市蒲江	蒲江浦	深島	39	H	18	6	6	638
		深島		H	23	3	4	177
佐伯市蒲江	蒲江浦	鷺谷	140	H	19	2	20	194
佐伯市蒲江	竹野浦河内	高山	276	H	26	1	31	48
佐伯市蒲江	畑野浦	小浦ヶ浜	52	H	28	11	18	598
佐伯市蒲江	蒲江浦	河内	232	H	30	11	6	650

(5-6) 急傾斜地崩壊危険箇所

急傾斜地崩壊危険箇所(①人家5戸以上)

No.1

(自然斜面・人家5戸以上)

箇所番号	箇所名	地域名	大字	小字	箇所の延長	高さ	人家戸数
993	晞干3号	佐伯	二栄	晞干	100	15	6
994	晞干干2号	佐伯	二栄	晞干	50	5	5
995	晞干1号	佐伯	二栄	晞干	100	30	8
996	古江	佐伯	二栄	古江	90	10	10
997	古江	佐伯	二栄	古江	215	20	10
998	車	佐伯	狩生	車	50	10	5
999	狩生	佐伯	狩生	狩生	250	15	11
1000	狩生2号	佐伯	狩生	狩生	80	10	5
1001	宮の内3号	佐伯	護江	宮の内	70	10	10
1002	宮の内2号	佐伯	護江	宮の内	100	7	8
1003	指夫	佐伯	護江	指夫	180	30	10
1004	指夫2号	佐伯	護江	指夫	160	12	10
1005	小福良5号	佐伯	護江	小福良	200	40	9
1006	小福良4号	佐伯	護江	小福良	200	12	9
1007	小福良2号	佐伯	護江	小福良	200	7	8
1008	小福良	佐伯	護江	小福良	80	15	8
1009	小福良3号	佐伯	護江	小福良	150	10	5
1010	代後4号	佐伯	霞ヶ浦	代後	200	30	20
1011	代後3号	佐伯	霞ヶ浦	代後	150	20	8
1012	2号代後	佐伯	霞ヶ浦	代後	100	12	15
1013	霞ヶ浦2号	佐伯	霞ヶ浦		180	12	12
1014	大宮	佐伯	戸穴	大宮	100	12	5
1015	年の神	佐伯	戸穴	年の神	300	30	0
1016	宇土	佐伯	戸穴	宇土	150	8	5
1017	中ノ内	佐伯	戸穴	中ノ内	300	10	11
1018	河内	佐伯	戸穴	河内	100	7	5
1019	首山	佐伯	戸穴	首山	200	6	10
1020	丸山	佐伯	戸穴	丸山	300	15	17
1021	中野	佐伯	戸穴	中野	30	15	5
1022	中野1号	佐伯	海崎	中野	200	10	12
1023	中野2号	佐伯	海崎	中野	80	20	5
1024	中野3号	佐伯	海崎	中野	250	20	10
1025	中野4号	佐伯	海崎	中野	150	7	5
1026	山ノ口	佐伯	海崎	山ノ口	200	10	11
1027	海崎3号	佐伯	海崎	海崎	100	7	5
1028	海崎2号	佐伯	海崎	海崎	80	10	10
1029	海崎2号	佐伯	海崎	海崎	250	10	20
1030	海崎1号	佐伯	海崎	海崎	80	10	8
1031	片山2号	佐伯	海崎	片山	150	10	9
1032	片山1号	佐伯	海崎	片山	200	15	7
1033	百枝3号	佐伯	海崎	百枝	100	30	5
1034	百枝2号	佐伯	海崎	百枝	150	10	12
1035	百枝	佐伯	海崎	百枝	150	8	8
1036	坂の浦	佐伯	鶴望	坂の浦	100	5	7
1037	葛	佐伯	鶴望	葛	150	12	27
1038	田の浦	佐伯	鶴望	田の浦	210	30	15
1039	2号田の浦	佐伯	鶴望	田の浦	100	15	10
1040	平野	佐伯	鶴望	平野	150	15	10
1041	平野	佐伯	鶴望	平野	150	15	10
1042	蟹田	佐伯	鶴望	蟹田	70	20	7

## 急傾斜地崩壊危険箇所(①人家5戸以上)

No.2

(自然斜面・人家5戸以上)

箇所番号	箇所名	地域名	大字	小宇	箇所の延長	高さ	人家戸数
1043	臼坪	佐伯	鶴望	臼坪	150	30	10
1044	長島	佐伯	鶴望	長島	100	50	5
1045	隠山	佐伯	鶴望	隠山	110	20	0
1046	中江	佐伯	鶴望	中江	150	15	25
1047	女島2号	佐伯	鶴望	女島	250	20	13
1048	女島	佐伯	鶴望	女島	280	60	14
1049	裏女島	佐伯	鶴望	裏女島	200	20	35
1050	来島	佐伯	鶴望	来島	100	10	10
1051	城下東	佐伯	日向泊浦	城下東	150	10	7
1052	西谷2号	佐伯	日向泊浦	西谷	150	15	13
1053	西谷2号	佐伯	日向泊浦	西谷	70	15	15
1054	西谷	佐伯	日向泊浦	西谷	250	20	55
1055	白濁	佐伯	鶴望	白濁	360	15	22
1056	高畑	佐伯	鶴望	高畑	200	10	12
1057	坂山	佐伯	鶴望	坂山	100	15	5
1058	坂山	佐伯	鶴望	坂山	35	10	8
1059	脇2号	佐伯	鶴望	脇	150	15	8
1060	脇1号	佐伯	鶴望	脇	300	15	31
1061	脇	佐伯	鶴望	脇	180	15	10
1062	脇3号	佐伯	鶴望	脇	130	15	7
1063	門前1号	佐伯	上岡		60	15	5
1064	門前2号	佐伯	上岡		80	15	5
1065	佐土原	佐伯	上岡		200	30	10
1066	石間西	佐伯	石間浦		270	20	28
1067	石間東	佐伯	石間浦	ジゲ	130	16	21
1068	5号荒綱代	佐伯	荒綱代浦	ヲヲアラジロ	130	10	22
1069	4号荒綱代	佐伯	荒綱代浦	アウキギ	217	15	15
1070	3号荒綱代	佐伯	荒綱代浦	白ヶ浜	200	12	10
1071	1号荒綱代	佐伯	荒綱代浦	地下	400	25	80
1072	2号塩内	佐伯	塩内浦	居浦	170	20	7
1073	1号塩内	佐伯	塩内浦	居浦	220	12	24
1074	竹ヶ谷	佐伯	片神浦	竹ヶ谷	400	15	17
1075	白浜	佐伯	片神浦	白浜	90	10	5
1076	日向泊	佐伯	日向泊浦	日向泊	160	15	20
1077	日向泊2号	佐伯	日向泊浦	日向泊	180	20	12
1078	高松北	佐伯	高松浦	ジゲ	100	10	10
1079	高松東	佐伯	高松浦	ジゲ	250	13	17
1080	高松南	佐伯	高松浦	高松	70	15	7
1081	向浜	佐伯	片神浦	向浜	120	10	5
1082	片神2号	佐伯	片神浦	井浦	380	10	17
1083	片神	佐伯	片神浦	井浦	120	15	12
1084	久保浦2号	佐伯	久保泊		210	17	10
1085	久保浦	佐伯	久保泊		200	10	15
1086	守後2号	佐伯	守護浦	井浦北平	295	20	37
1087	守後1号	佐伯	守護浦	高畑	200	15	12
1088	東風隠	佐伯		東風隠	200	40	11
1089	屋敷	佐伯	屋敷		500	15	38
1090	大江灘3号	佐伯	長谷	大江灘	120	12	6
1091	大江灘2号	佐伯	長谷	大江灘	150	15	7
1092	大江灘	佐伯	長谷	大江灘	200	20	1

## 急傾斜地崩壊危険箇所(①人家5戸以上)

No.3

(自然斜面・人家5戸以上)

箇所番号	箇所名	地域名	大字	小字	箇所の延長	高さ	人家戸数
1093	大船繫	佐伯	長谷	大船繫	200	20	10
1094	上灘	佐伯	長谷	上灘	100	15	6
1095	鳥越	佐伯	長谷	鳥越	100	15	5
1096	須留木	佐伯	木立	須留木	180	30	12
1097	須留木	佐伯	木立	須留木	20	5	5
1098	築良田	佐伯	木意	築良田	120	7	6
1099	角道	佐伯	木立	角道	250	10	11
1100	岡	佐伯	木立	岡	100	10	6
1102	中野河内	佐伯	木立	中野河内	200	20	10
1103	蛇崎	佐伯	池田		140	10	10
1104	蛇崎2号	佐伯	池田		200	10	7
1105	下久部	佐伯	池田	水ヶ谷	100	10	6
1106	下久部2号	佐伯	池田	岡の谷	300	15	25
1107	川原	佐伯	長谷	川原	200	20	5
1108	中山2号	佐伯	長谷	中山	200	10	6
1110	下久部	佐伯	池田	中山	150	8	13
1111	上久部	佐伯	池田		350	15	23
1112	長瀬	佐伯	稲垣		300	25	15
1113	大内	佐伯	稲垣	大内	150	10	5
1114	百目	佐伯	上岡	百目	200	20	5
1115	櫻野	佐伯	上岡	櫻野	150	10	7
1116	櫻野2号	佐伯	上岡	櫻野	150	30	7
1117	下城	佐伯	長谷	下城	200	6	10
1118	野添	佐伯	長谷	野添	360	15	11
1119	元越	佐伯	長谷	元越	70	20	5
1120	元越2号	佐伯	長谷	元越	150	8	5
1121	寺田	佐伯	長谷	寺田	120	10	5
1122	観喜	佐伯	長谷	観喜	400	6	15
1123	観喜2号	佐伯	長谷	観喜	90	15	5
1124	小谷	佐伯	長谷	小谷	200	12	6
1125	泥谷口	佐伯	長谷	泥谷口	150	5	7
1126	岸河内2号	佐伯	長谷	鍛冶谷	300	7	20
1127	岸河内	佐伯	長谷	鶴之池	150	10	5
1128	岸河内3号	佐伯	長谷	中都留	250	6	9
1129	中大越	佐伯	長谷	中大越	150	25	5
1130	大越	佐伯	長谷	中大越	150	10	5
1131	柏江2号	佐伯	長良	柏江	60	20	10
1132	柏江	佐伯	長良	柏江	80	9	1
1133	市谷	佐伯	堅田	市谷	120	8	5
1134	宇山	佐伯	長良	宇山	100	20	8
1135	泥谷	佐伯	堅田	泥谷	50	30	5
1136	波越2号	佐伯	堅田	波越	400	30	14
1137	波越	佐伯	堅田	波越	50	15	10
1138	波越3号	佐伯	堅田	波越	300	15	5
1139	西野	佐伯	堅田	西野	150	30	10
1140	石打	佐伯	堅田	石打	100	20	5
1141	竹角	佐伯	堅田	竹角	120	15	5
1142	棚野	佐伯	青山	棚野	30	30	5
1143	市福所	佐伯	青山	市福所	200	15	10
1144	2号市福所	佐伯	青山	市福所	230	20	5

急傾斜地崩壊危険箇所(①人家5戸以上)

No.4

(自然斜面・人家5戸以上)

箇所番号	箇所名	地域名	大字	小宇	箇所の延長	高さ	人家戸数
1145	川井2号	佐伯	青山	川井	75	10	0
1146	山口	佐伯	青山	山口	200	6	5
1147	山口2号	佐伯	青山	山口	200	25	7
1149	原の口	佐伯	青山	原の口	180	20	7
1150	尾平山	佐伯	青山	尾平山	300	40	10
1151	黒沢	佐伯	青山	黒沢	70	15	10
1152	船形	佐伯	青山	船形	500	20	17
1153	鳴尾ノ下	上浦	最勝海浦	鳴尾ノ下	80	30	10
1154	地下	上浦	最勝海浦	地下	80	15	7
1155	江ノ尻	上浦	最勝海浦	江ノ尻	60	20	5
1156	横平	上浦	最勝海浦	横平	110	40	5
1157	天地ヶ浦	上浦	最勝海浦	天地ヶ浦	160	16	13
1158	大地ヶ浦	上浦	最勝海浦	大地ヶ浦	100	25	10
1159	夏井西	上浦	最勝海浦	西の上	200	30	20
1160	江ノ畑	上浦	津井浦	江ノ畑	80	8	5
1161	向の寄	上浦	津井浦	向の寄	100	20	11
1162	津井	上浦	津井浦	大坪	100	15	10
1163	地藏の元	上浦	津井浦	地藏の元	160	35	10
1164	柿ヶ谷	上浦	津井浦	柿ヶ谷	90	25	8
1165	中園	上浦	津井浦	中園	60	25	5
1166	山ガラ	上浦	浅海井浦	山ガラ	50	30	5
1167	丸バエ	上浦	浅海井浦	丸バエ	200	30	34
1168	浅鍋	上浦	浅海井浦	浅鍋	50	40	6
1169	上の山	上浦	浅海井浦	上の山	100	30	33
1170	浜2地	上浦	浅海井浦	浜2地	50	20	5
1171	徳納	弥生	床木	徳納	200	40	11
1172	久保	弥生	床木	久保	200	40	15
1173	上ノ岡	弥生	床木	上ノ岡	70	30	6
1174	水無	弥生	床木	水無	200	20	8
1175	大向	弥生	床木	大向	100	50	6
1176	宮ノ下	弥生	大坂本	宮ノ下	325	9	17
1177	小浪	弥生	大坂本	小浪	100	14	17
1178	ケゴヤ	弥生	大坂本	ケゴヤ	50	30	10
1179	大坂元	弥生	大坂本	元田	200	15	17
1180	元田	弥生	大坂本	荒木	60	30	6
1181	備後	弥生	尺間	備後	380	10	22
1182	岡	弥生	尺間	岡	78	20	9
1183	黒土	弥生	尺間	黒土	160	13	11
1184	宇藤木	弥生	尺間	ヲバナ	150	30	16
1185	森ノ元	弥生	尺間	森ノ元	50	15	5
1186	木ノ瀬	弥生	井崎	木ノ瀬	50	10	5
1187	石丸	弥生	井崎	石丸	240	15	22
1188	留田	弥生	井崎	留田	50	10	5
1189	樽牟礼	弥生	井崎	樽牟礼	195	15	15
1190	宮園	弥生	井崎	宮園	200	15	11
1191	井ノ頭	弥生	上小倉	井ノ頭	50	10	5
1192	山田内	弥生	上小倉	山田内	100	8	5
1193	山田内奥	弥生	上小倉	山田内奥	310	10	17
1194	小倉	弥生	上小倉	小倉	120	10	19
1195	山王	弥生	上小倉	山王	100	9	6



## 急傾斜地崩壊危険箇所(①人家5戸以上)

No.5

(自然斜面・人家5戸以上)

箇所番号	箇所名	地域名	大字	小字	箇所の延長	高さ	人家戸数
1196	前田	弥生	山梨子	前田	810	15	20
1197	白山	弥生	山梨子	白山	100	30	13
1198	ノ口	弥生	細田	ノ口	100	20	10
1199	大谷	弥生	細田	大谷	150	12	5
1200	宮脇	弥生	平井	宮脇	500	25	23
1201	細田	弥生	細田	細田	300	15	11
1202	平井	弥生	平井	平井	180	10	15
1203	井ノ畑	弥生	小田	井ノ畑	100	10	5
1204	野添	弥生	小田	野添	100	20	6
1205	深田	弥生	門田	深田	190	15	11
1206	日ノ平	弥生	門田	日ノ平	10	10	12
1207	門田	弥生	門田	門田	340	8	22
1208	須平	弥生	門田	須平	120	9	5
1209	上ノ迫	弥生	門田	上ノ迫	50	10	6
1210	2号門田	弥生	江良	四反田	220	20	8
1211	長田	弥生	江良	長田	160	10	5
1212	久土	弥生	江良	久土	150	15	7
1213	江良	弥生	江良	祇園	80	15	10
1214	石内	弥生	江良	石内	300	12	33
1215	天神脇	弥生	提内	天神脇	50	20	5
1216	新洞	弥生	提内	新洞	250	15	10
1217	上形	弥生	提内	上形	100	10	5
1218	高月	弥生	提内	高月	200	15	10
1219	大笠	弥生	提内	大笠	200	50	10
1220	白谷	本匠	風戸	白谷	70	30	5
1221	笠掛	本匠	笠掛	岩原	240	20	7
1222	下三股	本匠	三股	下三股	268	15	16
1223	松ヶ迫	本匠	宇津々	松ノ迫	200	7	5
1224	長野分	本匠	宇津々	長野分	120	20	7
1225	由布	本匠	宇津々	由布	540	25	5
1226	屋敷ノ原	本匠	小川	屋敷ノ原	100	30	6
1227	小川	本匠	小川	番ノ原	200	15	6
1228	小半	本匠	小半	小半	140	140	7
1229	小半2	本匠	小半	小半	200	20	9
1230	羽木川	本匠	因美	羽木川	150	30	10
1231	日平	本匠	因美	日平	180	15	8
1232	日平上	本匠	因美	日平	200	20	11
1233	堂ノ間	本匠	堂ノ間	堂ノ間	160	60	9
1234	板屋	本匠	堂ノ間	板屋	200	15	7
1235	板屋上	本匠	堂ノ間	板屋	270	25	7
1236	宇根原	本匠	堂ノ間	虫月	100	25	7
1237	松葉	本匠	堂ノ間	松葉	150	25	5
1238	登尾	本匠	山部	登尾	20	20	5
1239	大原	宇目	大平	上	90	20	5
1240	大原2	宇目	大平	大原	150	10	5
1241	岡田	宇目	大平	岡田	170	10	7
1242	井手の原	宇目	大平	井手の原	190	25	10
1243	仲江	宇目	重岡	仲江	100	7	6
1244	重岡	宇目	重岡	重岡	100	10	5
1245	宮野	宇目	重岡	宮野	80	30	7

## 急傾斜地崩壊危険箇所(①人家5戸以上)

No.6

(自然斜面・人家5戸以上)

箇所番号	箇所名	地域名	大字	小字	箇所の延長	高さ	人家戸数
1246	蔵小野	宇目	重岡	蔵小野	300	15	10
1247	田代	宇目	南田原	上谷川	100	20	6
1248	2号田代	宇目	南田原	上谷川	130	8	6
1249	市園	宇目	重岡	市園	100	20	8
1250	竹ノ上	宇目	塩見園	竹ノ上	200	15	11
1251	花木	宇目	塩見園	花木	70	15	10
1252	塩見園	宇目	塩見園	オンタ	240	20	10
1253	豊藤	宇目	千束	豊藤	116	20	5
1254	釜畑	宇目	千束	釜畑	70	15	7
1255	上千束	宇目	千束	上千束	50	20	7
1256	産ヶ泊	宇目	千束	産ヶ泊	90	20	8
1257	千束	宇目	千束	カミナリ	150	20	25
1258	柿木	宇目	千束	柿木	60	30	5
1259	酒利	宇目	千束	米山	80	20	8
1260	田中	宇目	河内	上田中	60	10	7
1261	松河内	宇目	河内	松河内	50	10	5
1262	河内	宇目	河内	下河内	100	15	7
1263	野中	宇目	河内	野中	80	10	6
1264	宮ノ本	宇目	河内	宮ノ本	80	10	5
1265	神田	宇目	河内	上の園	160	10	5
1266	坂瀬2	宇目	千束	坂瀬	200	20	7
1267	河尻1	宇目	千束	河尻	100	40	9
1268	河尻2	宇目	千束	河尻	100	5	5
1269	檜の木2	宇目	小野市	檜の木	150	5	10
1270	檜の木1	宇目	小野市	檜の木	80	10	10
1271	上小野市	宇目	小野市	上小野市	100	40	8
1272	釘戸	宇目	小野市	釘戸	100	25	13
1273	上津小野	宇目	小野市	御蔵の元	80	15	6
1274	越野	宇目	小野市	越野	60	15	5
1275	2号田原	宇目	南田原	西	60	20	9
1276	轟	宇目	南田原	轟	60	20	6
1277	田原	宇目	南田原	轟	60	10	6
1278	悪所内	宇目	木浦内	悪所内	100	20	10
1279	払鳥屋	宇目	木浦内	払鳥屋	60	20	5
1280	千又	直川	下直美	千又	470	15	19
1281	新洞	直川	下直美	新洞	160	10	12
1282	江河内	直川	下直美	江河内	100	15	11
1283	柴原	直川	下直美	柴原	300	15	15
1284	河内	直川	上直美	河内	120	20	11
1285	宮ノ下	直川	上直美	宮ノ下	130	12	5
1286	栗林	直川	赤木	栗林	100	10	7
1287	堂師	直川	赤木	仮ヤ	300	40	15
1288	知江	直川	赤木	知江	100	40	5
1289	野々内	直川	赤木	野々内	150	40	7
1290	吹原	直川	下直美	吹原	200	15	7
1291	神ノ原	直川	上直美	神ノ原	100	30	5
1292	羽木	直川	横川	羽木	120	35	6
1293	月形	直川	横川	月形	120	10	7
1294	鍬津留	直川	横川	鍬津留	180	15	7
1295	横手	直川	横川	竹ノ脇	150	30	6

## 急傾斜地崩壊危険箇所(①人家5戸以上)

No.7

(自然斜面・人家5戸以上)

箇所番号	箇所名	地域名	大字	小字	箇所の延長	高さ	人家戸数
1296	井取	直川	横川	上井取	240	15	10
1297	袖ノ原	直川	仁田原	袖ノ原	435	20	15
1298	上ノ地	直川	仁田原	上ノ地	100	30	5
1299	岸ノ上	直川	仁田原	岸ノ上	100	12	11
1300	杭ノ内	直川	仁田原	杭ノ内	160	15	10
1301	堂の山	鶴見	吹浦	堂の山	200	30	7
1302	河原	鶴見	吹浦	河原	130	10	21
1303	泊り山	鶴見	吹浦	泊り山	200	20	29
1304	竹の内	鶴見	吹浦	竹の内	150	30	17
1305	大河原西	鶴見	吹浦	大河原西	100	15	18
1306	西の平	鶴見	地松浦	西の平	150	40	9
1307	ノドへ	鶴見	沖松浦	ノドへ	250	30	29
1308	赤崎	鶴見	沖松浦	赤崎	150	25	20
1309	北の浦	鶴見	沖松浦	北の浦	150	30	21
1310	小鯛網代1	鶴見	沖松浦	小鯛網代	100	30	11
1311	小鯛網代2	鶴見	沖松浦	小鯛網代	350	15	8
1312	二又	鶴見	沖松浦	二又	250	40	16
1313	梅垣	鶴見	沖松浦	梅垣	250	25	12
1314	野崎	鶴見	沖松浦	野崎	200	30	20
1315	地下の上	鶴見	有明浦	地下の上	100	15	9
1316	地下	鶴見	有明浦	地下	100	35	6
1317	平間	鶴見	有明浦	平間	100	25	7
1318	地下屋敷脇	鶴見	有明浦	地下屋敷脇	150	30	16
1319	作網代	鶴見	有明浦	作網代	150	30	7
1320	地下	鶴見	有明浦	地下	150	30	13
1321	地下2号	鶴見	有明浦	地下	180	30	15
1322	小谷	鶴見	羽出浦	小谷	80	35	5
1323	敷場	鶴見	羽出浦	敷場	300	20	26
1324	大倉	鶴見	羽出浦	大倉	150	35	10
1325	居村	鶴見	羽出浦	居村	200	35	36
1326	作網代	鶴見	羽出浦	作網代	300	40	23
1327	西の浦	鶴見	羽出浦	西の浦	200	30	7
1328	居村	鶴見	中越浦	居村	100	60	6
1329	島江	鶴見	中越浦	島江	250	20	17
1330	猿戸	鶴見	中越浦	猿戸	150	40	22
1331	広浦	鶴見	中越浦	広浦	330	40	18
1332	大川	鶴見	丹賀浦	大川	80	30	8
1333	居村	鶴見	丹賀浦	居村	80	30	7
1334	丹賀浦	鶴見	丹賀浦	居村	150	15	15
1335	中の谷1	鶴見	梶寄浦	中の谷	200	25	15
1336	中の谷2	鶴見	梶寄浦	中の谷	180	20	25
1337	宮の脇	鶴見	梶寄浦	宮の脇	250	20	32
1338	下梶寄下	鶴見	梶寄浦	下梶寄下	80	25	6
1339	米ヶ浦	鶴見	大島	米ヶ浦	120	50	6
1340	居村	鶴見	大島	居村	350	30	50
1341	トヤノロ	鶴見	大島	トヤノロ	110	50	6
1342	田ノ浦	鶴見	大島	田ノ浦	170	30	52
1343	田ノ浦	鶴見	大島	田ノ浦	170	60	48
1344	由ヶ浦	鶴見	大島	田ノ浦	130	30	10
1345	舟隠	鶴見	大島	舟隠	200	35	32

## 急傾斜地崩壊危険箇所(①人家5戸以上)

No.8

(自然斜面・人家5戸以上)

箇所番号	箇所名	地域名	大字	小字	箇所の延長	高さ	人家戸数
1346	間越	米水津	浦代浦	間越	200	40	14
1347	本小浦	米水津	小浦	蛭子鼻	300	25	28
1348	柏ノ浦2号	米水津	小浦	柏ノ浦	200	20	25
1349	小浦	米水津	小浦	柏ノ浦	150	30	20
1350	東向イ	米水津	竹野浦	東向イ	150	30	12
1351	竹野浦	米水津	竹野浦	東向イ	100	25	10
1352	尾浦	米水津	竹野浦	尾浦	200	30	20
1353	久保浦	米水津	浦代浦	久保浦	180	90	7
1354	ワラケラ	米水津	浦代浦	ワラクラ	100	15	7
1355	地下東	米水津	浦代浦	地下東	100	15	6
1356	浦代	米水津	浦代浦	地下西	350	40	51
1357	影ノ浦	米水津	浦代浦	影ノ浦	180	25	6
1358	大内浦	米水津	色利浦	大内浦	150	30	7
1359	大内浦2号	米水津	色利浦	大内浦	300	30	9
1360	色利浦	米水津	色利浦	東風網代	700	50	76
1361	広岡	米水津	色利浦	広岡	100	10	8
1362	中村	米水津	色利浦	中村	150	30	13
1363	庵山	米水津	色利浦	庵山	200	13	12
1364	関網	米水津	色利浦	関網	200	25	6
1365	西ノ浦	米水津	宮野浦	西ノ浦	50	20	5
1366	西ノ浦2号	米水津	宮野浦	西ノ浦	50	15	6
1367	宮ノ脇2号	米水津	宮野浦	宮ノ脇	100	25	12
1368	宮野浦	米水津	宮野浦	地下	450	23	50
1369	平バエ	米水津	宮野浦	平バエ	180	20	7
1370	尾浦2号	蒲江	畑野浦	真浦	350	10	30
1371	尾浦	蒲江	畑野浦	真浦	300	20	15
1372	福網代	蒲江	畑野浦	福網代	120	15	6
1373	梶屋敷	蒲江	畑野浦	浜村	150	10	13
1374	上入津	蒲江	畑野浦	浜村	120	10	5
1375	小浦ヶ浜	蒲江	畑野浦	小浦ヶ浜	180	10	17
1376	山の鼻	蒲江	畑野浦	山の鼻	120	8	7
1377	大向	蒲江	楠本浦	大向	280	30	18
1378	大葉山	蒲江	楠本浦	大葉山	120	10	7
1379	薬師谷	蒲江	楠本浦	薬師谷	260	80	12
1380	木場	蒲江	楠本浦	木場	180	20	15
1381	楠本	蒲江	楠本浦	地下	180	20	14
1382	楠本2号	蒲江	楠本浦	地下	80	15	5
1383	竹野浦河内	蒲江	竹野浦河内	江頭	90	25	7
1384	竹野浦東	蒲江	竹野浦河内	東中浜	120	10	17
1385	竹野浦東2号	蒲江	竹野浦河内	東中浜	180	20	2
1386	西村	蒲江	西村	西村	150	20	17
1387	東村	蒲江	東村	東村	120	10	10
1388	仲川原	蒲江	仲川原	仲川原	80	10	8
1389	元猿2号	蒲江	元猿	元猿	160	15	10
1390	元猿3号	蒲江	竹野浦河内	元猿	100	15	7
1391	元猿4号	蒲江	竹野浦河内	元猿	60	15	7
1392	高山	蒲江	竹野浦河内	高山	80	50	6
1393	加羽根	蒲江	蒲江浦	加羽根	80	13	5
1394	加羽根2号	蒲江	蒲江浦	加羽根	60	25	6
1395	加羽根3号	蒲江	蒲江浦	加羽根	100	25	6

## 急傾斜地崩壊危険箇所(①人家5戸以上)

No.9

(自然斜面・人家5戸以上)

箇所番号	箇所名	地域名	大字	小字	箇所の延長	高さ	人家戸数
1396	地下2号	蒲江	蒲江浦	地下	350	15	17
1397	地下	蒲江	蒲江浦	地下	150	10	17
1398	蒲江	蒲江	蒲江浦	竹の浦	300	20	10
1399	竹の浦	蒲江	蒲江浦	竹の浦	120	20	9
1400	前津留	蒲江	蒲江浦	前津留	100	15	5
1401	小向	蒲江	蒲江浦	小向	200	15	16
1402	小蒲江2号	蒲江	蒲江浦	小蒲江	120	15	10
1403	小蒲江	蒲江	蒲江浦	小蒲江	120	10	10
1404	3号猪串	蒲江	猪串浦	内の浦	120	20	15
1405	1号猪串	蒲江	猪串浦	墓の上	120	25	10
1406	2号猪串	蒲江	猪串浦	銭坪	180	15	5
1407	坪	蒲江	野々河内浦	坪	100	15	5
1408	野々河内浦	蒲江	野々河内浦	下の橋	250	20	10
1409	越田尾	蒲江	森崎浦	越田尾	150	25	9
1410	通り山	蒲江	丸市尾浦	通り山	120	15	10
1411	葛原	蒲江	葛原浦	檜郷	120	15	8
1412	波当津3号	蒲江	波当津浦	小松	120	25	20
1413	波当津	蒲江	波当津	小松	200	10	25
1414	波当津4号	蒲江	波当津浦	上村	150	20	10
1415	波当津2号	蒲江	波当津浦	下村	200	15	15
1416	屋形島2号	蒲江	蒲江浦	屋形島	80	20	5
1417	屋形島	蒲江	蒲江浦	屋形島	100	50	11
1418	深島	蒲江	蒲江浦	深島	60	15	5
1419	深島2号	蒲江	蒲江浦	深島	100	10	5
2776	波越	弥生	堅田	波越	35	10	5
2777	石原	弥生	尺間	石原	70	10	5
2778	瀬戸	弥生	床木	瀬戸	150	30	5
2779	平原	弥生	床木	平原	200	10	5
2780	切水	弥生	大坂本	切水	130	8	6
2781	川中	弥生	尺間	川中	120	30	6
2782	津留	弥生	尺間	津留	100	40	6
2783	長畑	弥生	尺間	長畑	110	30	6
2784	久保	弥生	江良	久保	140	30	7
2785	笠掛2	本匠	笠掛	峠	50	15	6
2786	大良	本匠	三股	大良	30	10	5
2787	下津留1	宇目	千束	下津留1	60	10	4
2788	釘戸2	宇目	千束	西	40	15	7
2789	上小野市	宇目	千束	上の園	100	20	8
2790	木浦	宇目	木浦内	長門町	40	25	0
2791	御泊	宇目	木浦内	御泊	100	20	6
2792	峯	直川	下直見	峯	70	15	6
2793	谷ハキ	直川	下直見	谷ハキ	100	15	6
2794	竹ノ下	直川	上直見	竹ノ下	160	10	7
2795	川又	直川	上直見	川又	150	15	11
2796	長野	直川	赤木	長野	100	40	5
2797	中ツル	直川	赤木	中ツル	180	40	7
2798	寺ノツマ	直川	横川	寺ノツマ	90	30	6
2799	ゴモチ	直川	横川	ゴモチ	150	35	12
3651	中野東区	佐伯	海崎	中野東区	120	70	5
3652	河内区	佐伯	戸穴	河内区	210	60	10

## 急傾斜地崩壊危険箇所(①人家5戸以上)

No.10

(自然斜面・人家5戸以上)

箇所番号	箇所名	地域名	大字	小字	箇所の延長	高さ	人家戸数
3653	河内区	佐伯	戸穴	河内区	140	66	11
3654	折戸区	佐伯	戸穴	折戸区	40	10	1
3655	代後東	佐伯	霞ヶ浦	代後東	210	10	38
3656	代後西	佐伯	霞ヶ浦	代後西	160	14	19
3657	中野西区	佐伯	海崎	中野西区	70	24	11
3658	海崎上区	佐伯	海崎	海崎上区	140	22	12
3659	百枝区	佐伯	海崎	百枝区	80	82	8
3660	門前区	佐伯	上岡	門前区	170	46	6
3661	百枝区	佐伯	海崎	百枝区	90	46	5
3662	坂ノ浦区	佐伯	鶴望	坂ノ浦区	570	112	12
3663	坂ノ浦区	佐伯	鶴望	坂ノ浦区	70	38	5
3664	坂ノ浦区	佐伯	鶴望	坂ノ浦区	40	44	1
3665	坂ノ浦区	佐伯	鶴望	坂ノ浦区	90	20	6
3666	坂ノ浦区	佐伯	鶴望	坂ノ浦区	70	46	9
3667	坂ノ浦区	佐伯	鶴望	坂ノ浦区	60	21	8
3668	坂ノ浦区	佐伯	鶴望	坂ノ浦区	180	70	6
3669	坂ノ浦区	佐伯	鶴望	坂ノ浦区	30	20	3
3670	坂ノ浦区	佐伯	鶴望	坂ノ浦区	100	76	0
3671	坂ノ浦区	佐伯	鶴望	坂ノ浦区	230	70	1
3672	王子丸区	佐伯	鶴望	王子丸区	110	16	8
3673	坂の浦区	佐伯	鶴望	坂の浦区	50	52	5
3674	田の浦町	佐伯	田の浦町		1:30	104	30
3675	門前区	佐伯	上岡	門前区	100	22	7
3676	門前区	佐伯	上岡	門前区	90	28	5
3677	門前区	佐伯	上岡	門前区	230	58	25
3678	門前区	佐伯	上岡	門前区	140	92	8
3679	門前区	佐伯	上岡	門前区	290	92	18
3680	上岡	佐伯	上岡		100	78	7
3681	城西区	佐伯	稲垣	城西区	160	110	41
3682	城西区	佐伯	稲垣	城西区	190	44	31
3683	古市区	佐伯	稲垣	古市区	120	70	8
3684	古市区	佐伯	稲垣	古市区	110	20	6
3685	八迫区	佐伯	稲垣	八迫区	90	20	7
3686	脇区	佐伯	鶴望	脇区	100	52	14
3687	平区	佐伯	鶴望	平区	220	58	28
3688	王子丸区	佐伯	鶴望	王子丸区	130	18	17
3689	高谷	佐伯	鶴望	高谷	130	64	6
3690	百合区	佐伯	鶴望	百合区	110	56	7
3691	百合区	佐伯	鶴望	百合区	200	88	19
3692	平区	佐伯	鶴望	平区	260	76	19
3693	ヨE子丸区	佐伯	鶴望	王子丸区	70	16	11
3694	白濁区	佐伯	鶴望	白濁区	120	6	5
3695	臼坪	佐伯	臼坪		210	22	18
3696	臼坪	佐伯	臼坪		90	80	1
3697	城下東町	佐伯	城下東町		180	122	41
3698	臼坪	佐伯	臼坪		40	22	5
3699	百合区	佐伯	鶴望	百合区	60	26	11
3700	鶴谷町二丁目	佐伯	鶴谷町二丁目		1030	54	31
3701	鶴谷区	佐伯	鶴谷町三丁目	鶴谷区	250	72	28
3702	鶴谷区	佐伯	鶴谷町三丁目	鶴谷区	220	76	6

急傾斜地崩壊危険箇所(①人家5戸以上)

No.11

(自然斜面・人家5戸以上)

箇所番号	箇所名	地域名	大字	小字	箇所の延長	高さ	人家戸数
3703	長島町二丁目	佐伯	長島町二丁目		450	56	51
3704	八迫区	佐伯	上岡	八迫区	230	32	23
3705	八迫区	佐伯	上岡	八迫区	60	50	5
3706	八迫区	佐伯	上岡	八迫区	70	1S	8
3707	上岡区	佐伯	上岡	上岡区	160	24	15
3708	上岡区	佐伯	上岡	上岡区	80	38	13
3709	上岡区	佐伯	上岡	上岡区	210	64	13
3710	高畠区	佐伯	稲垣	高畠区	80	64	8
3711	高畠区	佐伯	稲垣	高畠区	40	34	3
3712	稲垣区	佐伯	稲垣	稲垣区	160	64	7
3713	長瀬区	佐伯	稲垣	長瀬区	430	160	42
3714	長瀬区	佐伯	稲垣	長瀬区	180	114	23
3715	大手区	佐伯	大手町一丁目	大手区	130	84	0
3716	女島区	佐伯	佐伯	女島区	110	38	14
3717	女島区	佐伯	佐伯	女島区	270	28	32
3718	下城区	佐伯	長谷	下城区	130	40	5
3719	下城区	佐伯	長谷	下城区	110	40	6
3720	下久部区	佐伯	池田	下久部区	80	44	9
3721	下城区	佐伯	長谷	下城区	320	36	50
3722	中山区	佐伯	長谷	中山区	550	70	35
3723	川原区	佐伯	長谷	川原区	120	82	5
3724	下城区	佐伯	長谷	下城区	300	56	19
3725	下城区	佐伯	長谷	下城区	120	56	12
3726	中山区	佐伯	長谷	中山区	80	48	15
3727	下久部区	佐伯	池田	下久部区	230	72	16
3728	川原区	佐伯	長谷	川原区	160	56	10
3729	汐月区	佐伯	長良	汐月区	490	16	15
3730	宇山区	佐伯	長良	宇山区	40	32	0
3731	狩生区	佐伯	狩生	狩生区	150	70	6
3732	中河原	佐伯	狩生	中河原	170	50	6
3733	小福良	佐伯	狩生	小福良	360	70	9
3734	古江	佐伯	二栄	古江	110	10	6
3735	狩生区	佐伯	狩生	狩生区	170	50	10
3736	日向泊区	佐伯	大入島	日向泊区	200	60	9
3737	片神区	佐伯	大入島	片神区	110	60	6
3738	高松区	佐伯	大入島	高松区	100	30	10
3739	日向泊区	佐伯	大入島	日向泊区	40	10	5
3740	日向泊区	佐伯	大入島	日向泊区	50	60	5
3741	小福良	佐伯	護江	小福良	320	80	5
3742	片神区	佐伯	大入島	片神区	60	50	6
3743	竹ヶ谷区	佐伯	大入島	竹ヶ谷区	50	50	6
3744	荒網代西区	佐伯	大入島	荒網代西区	30	20	0
3745	荒網代西区	佐伯	大入島	荒網代西区	150	80	0
3746	荒網代西区	佐伯	大入島	荒網代西区	330	160	3
3747	石間区	佐伯	大入島	石間区	100	50	3
3748	石間	佐伯	大入島	石間	170	80	16
3749	荒網代西区	佐伯	大入島	荒網代西区	140	60	14
3750	屋敷	佐伯	東灘区	屋敷	500	140	17
3751	上灘区	佐伯	木立	上灘区	130	20	1
3752	上灘区	佐伯	木立	上灘区	300	160	19



## 急傾斜地崩壊危険箇所(①人家5戸以上)

No.12

(自然斜面・人家5戸以上)

箇所番号	箇所名	地域名	大字	小字	箇所の延長	高さ	人家戸数
3753	大正区	佐伯	堅田	大正区	70	20	5
3754	柏江区	佐伯	長良	柏江区	420	60	41
3755	津志河内	佐伯	長良	津志河内	120	50	5
3756	津志河内	佐伯	長良	津志河内	270	130	10
3757	小島区	佐伯	長良	小島区	60	40	5
3758	泥谷区	佐伯	堅田	泥谷区	160	50	13
3759	上灘区	佐伯	木立	上灘区	90	60	0
3760	大野東区岡	佐伯	木立	大野東区岡	140	40	6
3761	大野東区大野	佐伯	木立	大野東区大野	50	20	0
3762	棧敷西区西の平	佐伯	木立	棧敷西区西の平	130	40	5
3763	中野河内区目筈	佐伯	木立	中野河内区目筈	100	30	7
3764	中野河内区宮河内	佐伯	木立	中野河内区宮河内	150	30	5
3765	中野河内区宮河内	佐伯	木立	中野河内区宮河内	170	30	5
3766	岸河内区	佐伯	長谷	岸河内区	70	30	2
3767	波越区	佐伯	堅田	波越区	220	60	9
3768	石打区	佐伯	堅田	石打区	170	70	9
3769	石打区	佐伯	堅田	石打区	200	70	13
3770	府坂区	佐伯	堅田	府坂区	140	60	5
3771	府坂区	佐伯	堅田	府坂区	250	70	17
3772	棚野区	佐伯	青山	棚野区	150	50	6
3773	棚野区	佐伯	青山	棚野区	150	90	8
3774	棧敷中区前方	佐伯	木立	棧敷中区前方	200	60	10
3775	中大越	佐伯	青山	中大越	30	20	1
3776	市福所区	佐伯	青山	市福所区	200	60	6
3777	伏木川	佐伯	青山	伏木川	80	20	6
3778	山口区	佐伯	青山	山口区	170	40	6
3779	山口区	佐伯	青山	山口区	90	40	5
3780	黒沢区	佐伯	青山	黒沢区	280	70	7
3781	夏井	上浦	最勝海浦	夏井	150	120	24
3782	津井	上浦	津井	津井	30	20	0
3783	津井	上浦	津井	津井	30	30	0
3784	長田	上浦	最勝海浦	長田	160	120	10
3785	浅海井	上浦	浅海井	浅海井	80	50	2
3786	浪太	上浦	浅海井	浪太	130	90	12
3787	津井	上浦	津井	津井	70	10	6
3788	津井	上浦	津井	津井	70	30	6
3789	福泊	上浦	最勝海浦	福泊	110	40	0
3790	宇藤木	弥生	尺間	宇藤木	230	160	7
3791	川中	弥生	尺間	川中	80	50	6
3792	川中	弥生	尺間	川中	50	100	3
3793	川中	弥生	尺間	川中	120	70	6
3794	川中	弥生	尺間	川中	30	40	5
3795	徳納	弥生	床木	徳納	110	40	10
3796	久保	弥生	床木	久保	80	90	6
3797	上ノ岡	弥生	床木	上ノ岡	220	70	9
3798	水無	弥生	床木	水無	90	50	5
3799	出羽	弥生	床木	出羽	120	50	6
3800	田ノ平	弥生	尺間	田ノ平	100	130	5
3801	黒土	弥生	尺間	黒土	80	50	6
3802	岡	弥生	尺間	岡	330	150	29



急傾斜地崩壊危険箇所(①人家5戸以上)

No.13

(自然斜面・人家5戸以上)

箇所番号	箇所名	地域名	大字	小宇	箇所の延長	高さ	人家戸数
3803	岡	弥生	尺間	岡	40	30	6
3804	石原	弥生	尺間	石原	90	50	4
3805	元田	弥生	大坂本	元田	80	120	8
3806	元田	弥生	大坂本	元田	70	100	1
3807	稽古屋	弥生	大坂本	稽古屋	70	90	6
3808	川又	弥生	井崎	川又	310	60	24
3809	大向	弥生	大坂本	大向	150	30	5
3810	瀬戸	弥生	床木	瀬戸	90	80	5
3811	竹峰	弥生	大坂本	竹峰	40	40	5
3812	小崎	弥生	大坂本	小崎	80	20	5
3813	蕨野	弥生	井崎	蕨野	30	10	0
3814	蕨野	弥生	井崎	蕨野	160	30	7
3815	蕨野	弥生	井崎	蕨野	80	20	8
3816	一ノ瀬	弥生	床木	一ノ瀬	110	80	2
3817	尾岩	弥生	細田	尾岩	60	70	0
3818	西谷口	弥生	山梨子	西谷口	150	110	6
3819	東谷口	弥生	山梨子	東谷口	370	160	23
3820	東谷口	弥生	山梨子	東谷口	130	40	6
3821	山田内	弥生	上小倉	山田内	100	20	1
3822	宮園	弥生	上小倉	宮園	60	40	11
3823	小倉	弥生	上小倉	小倉	40	20	0
3824	番匠	弥生	小田	番匠	520	80	27
3825	番匠	弥生	小田	番匠	120	40	6
3826	番匠	弥生	小田	番匠	40	10	5
3827	番匠	弥生	小田	番匠	140	50	5
3828	細田	弥生	細田	細田	60	30	5
3829	細田	弥生	細田	細田	470	60	12
3830	平井	弥生	平井	平井	170	40	10
3831	細田	弥生	細田	細田	210	90	11
3832	細田	弥生	細田	細田	140	30	8
3833	平井	弥生	平井	平井	40	30	11
3834	深田	弥生	門田	深田	270	50	18
3835	深田	弥生	門田	深田	40	30	6
3836	深田	弥生	門田	深田	70	10	5
3837	深田	弥生	門田	深田	160	20	11
3838	平井	弥生	平井	平井	350	70	11
3839	須平	弥生	門田	須平	290	110	20
3840	祇園	弥生	江良	祇園	100	60	5
3841	久土	弥生	江良	久土	70	50	6
3842	祇園	弥生	江良	祇園	100	80	6
3843	石内	弥生	江良	石内	60	70	5
3844	石内	弥生	江良	石内	150	90	10
3845	新洞	弥生	提内	新洞	110	60	5
3846	柴原	弥生	提内	柴原	30	20	8
3847	柴原	弥生	提内	柴原	100	40	7
3848	大笠	弥生	提内	大笠	50	50	5
3849	小半	本匠	小半	小半	80	60	7
3850	小半	本匠	小半	小半	40	90	0
3851	長野分	本匠	宇津々	長野分	180	170	7
3852	下波寄	本匠	波寄	下波寄	150	230	8

急傾斜地崩壊危険箇所(①人家5戸以上)

No.14

(自然斜面・人家5戸以上)

箇所番号	箇所名	地域名	大字	小字	箇所の延長	高さ	人家戸数
3853	下波寄	本匠	波寄	下波寄	180	230	4
3854	長野	本匠	笠掛	長野	150	270	10
3855	長野	本匠	笠掛	長野	50	120	7
3856	長野	本匠	笠掛	長野	30	80	0
3857	長野	本匠	笠掛	長野	240	270	31
3858	高蘇	本匠	風戸	高蘇	340	150	15
3859	白谷	本匠	風戸	白谷	40	80	1
3860	長野	本匠	笠掛	長野	230	110	9
3861	長野	本匠	笠掛	長野	350	130	15
3862	カジヤ	本匠	波寄	カジヤ	170	260	0
3863	松葉	本匠	山部	松葉	100	110	3
3864	宇曾河内	本匠	因尾	宇曾河内	110	30	5
3865	松内	本匠	因美	松内	60	90	4
3866	板屋	本匠	堂ノ間	板屋	60	20	2
3867	板屋	本匠	堂ノ間	板屋	50	30	6
3868	松内	本匠	因尾	松内	210	90	14
3869	原	本匠	波寄	原	140	60	5
3870	深瀬	本匠	三股	深瀬	100	30	5
3871	檜峰	本匠	山部	檜峰	30	30	0
3872	宇根原	本匠	堂ノ間	宇根原	160	110	6
3873	下上津川	本匠	上津川	下上津川	280	110	10
3874	下上津川	本匠	上津川	下上津川	170	60	5
3875	中上津川	本匠	上津川	中上津川	70	40	4
3876	岩屋	本匠	小川	岩屋	120	70	8
3877	上津小野	宇目	小野市	上津小野	60	30	7
3878	上津小野	宇目	小野市	上津小野	80	40	3
3879	釘戸	宇目	小野市	釘戸	260	60	6
3880	下河内	宇目	河内	下河内	170	20	4
3881	日平	宇目	塩見園	日平	190	40	9
3882	越野	宇目	小野市	越野	115	30	3
3883	長淵	宇目	南田原	長淵	50	30	3
3884	釘戸	宇目	小野市	釘戸	110	40	7
3885	釘戸	宇目	小野市	釘戸	225	40	5
3886	釘戸	宇目	小野市	釘戸	25	50	0
3887	釘戸	宇目	小野市	釘戸	125	60	5
3888	上小野市	宇目	小野市	上小野市	260	40	19
3889	河尻	宇目	千束	河尻	115	70	1
3890	坂瀬	宇目	千束	坂瀬	110	50	6
3891	河尻	宇目	千束	河尻	80	40	0
3892	檜の木	宇目	小野市	檜の木	110	10	2
3893	檜の木	宇目	小野市	檜の木	50	40	8
3894	河尻	宇目	千束	河尻	125	50	3
3895	酒利	宇目	千束	酒利	90	40	3
3896	上千束	宇目	千束	上千束	40	30	3
3897	下千束	宇目	千束	下千束	70	20	9
3898	柿木	宇目	千束	柿木	210	30	7
3899	大原	宇目	大平	大原	40	30	7
3900	大原	宇目	大平	大原	45	40	10
3901	大原	宇目	大平	大原	35	40	2
3902	落水	宇目	木浦内	落水	275	140	10

## 急傾斜地崩壊危険箇所(①人家5戸以上)

No.15

(自然斜面・人家5戸以上)

箇所番号	箇所名	地域名	大字	小字	箇所の延長	高さ	人家戸数
3903	木浦鉱山	宇目	木浦内	木浦鉱山	50	70	8
3904	木浦鉱山	宇目	木浦内	木浦鉱山	70	80	8
3905	木浦鉱山	宇目	木浦内	木浦鉱山	200	50	22
3906	木浦鉱山	宇目	木浦内	木浦鉱山	210	90	15
3907	田代	宇目	南田原	田代	20	60	0
3908	小野	宇目	重岡	小野	130	30	5
3909	宮野	宇目	重岡	宮野	20	20	0
3910	上仲江	宇目	大平	上仲江	25	30	1
3911	菅	宇目	大平	菅	60	30	5
3912	大原	宇目	大平	大原	70	20	11
3913	切込	宇目	重岡	切込	180	170	7
3914	切込	宇目	重岡	切込	160	50	7
3915	宗太郎	宇目	重岡	宗太郎	110	40	8
3916	桑ノ原	宇目	南田原	桑ノ原	35	100	0
3917	桑ノ原	宇目	南田原	桑ノ原	30	40	0
3918	宗太郎	宇目	重岡	宗太郎	20	40	0
3919	宗太郎	宇目	重岡	宗太郎	60	90	1
3920	上ノ口	直川	下直美	上ノ口	95	40	5
3921	水口	直川	卜直美	水口	170	60	11
3922	内野々	直川	下直美	内野々	20	40	0
3923	間庭	直川	上直美	間庭	190	70	10
3924	河内	直川	上直美	河内	80	30	6
3925	中津留	直川	上直美	中津留	100	60	5
3926	向船場	直川	上直美	向船場	190	10	7
3927	川又	直川	上直美	川又	100	20	0
3928	川又	直川	上直美	川又	70	40	0
3929	川又	直川	上直美	川又	40	50	0
3930	久留須	直川	上直美	久留須	20	10	0
3931	市屋敷	直川	赤木	市屋敷	450	40	16
3932	市屋敷	直川	赤木	市屋敷	90	40	5
3933	堂師	直川	赤木	堂師	100	30	5
3934	吹原	直川	赤木	吹原	140	90	5
3935	奥	鶴見	吹浦	奥	120	80	5
3936	奥	鶴見	吹浦	奥	90	40	6
3937	奥	鶴見	吹浦	奥	70	60	1
39:38	大河原	鶴見	吹浦	大河原	110	70	0
3939	外浦	鶴見	地松浦	外浦	100	60	1
3940	中小浦	鶴見	地松浦	中小浦	80	60	5
3941	中小浦	鶴見	地松浦	中小浦	60	30	6
3942	真浦	鶴見	沖松浦	真浦	230	60	8
3943	丹賀	鶴見	丹賀浦	丹賀	100	80	3
3944	田ノ浦	鶴見	大島	田ノ浦	100	50	0
3945	奥	鶴見	吹浦	奥	180	40	7
3946	尾の鼻	鶴見	沖松浦	尾の鼻	80	40	5
3947	尾の鼻	鶴見	沖松浦	尾の鼻	80	60	1
3948	志手	鶴見	地松浦	志手	200	40	12
3949	日野浦	鶴見	有明浦	日野浦	140	30	15
3950	日野浦	鶴見	有明浦	日野浦	100	70	4
3951	帆波浦	鶴見	有明浦	帆波浦	220	120	13
3952	中津浦	鶴見	羽出浦	中津浦	150	140	10

急傾斜地崩壊危険箇所(①人家5戸以上)

No.16

(自然斜面・人家5戸以上)

箇所番号	箇所名	地域名	大字	小字	箇所の延長	高さ	人家戸数
3953	中津浦	鶴見	羽出浦	中津浦	70	50	6
3954	中越	鶴見	中越浦	中越	200	60	18
3955	梶寄	鶴見	梶寄浦	梶寄	110	40	28
3956	下梶寄	鶴見	梶寄浦	下梶寄	200	70	12
3957	田鶴音	米水津	浦代浦	田鶴音	150	30	6
3958	田鶴音	米水津	浦代浦	田鶴音	110	70	5
3959	竹野浦	米水津	竹野浦	竹野浦	70	30	5
3960	竹野浦	米水津	竹野浦	竹野浦	110	20	9
3961	問越	米水津	浦代浦	問越	50	50	1
3962	田鶴音	米水津	浦代浦	田鶴音	60	50	0
3963	田鶴音	米水津	浦代浦	田鶴音	80	90	0
3964	大内浦	米水津	色利浦	大内浦	50	80	5
3965	宮野浦	米水津	宮野浦	宮野浦	40	40	5
3966	上小倉	蒲江	畑野浦	上小倉	270	114	6
3967	尾浦	蒲江	畑野浦	尾浦	200	46	19
3968	カマス網代	蒲江	畑野浦	カマス網代	360	86	13
3969	中津留	蒲江	畑野浦	中津留	460	86	20
3970	福網代	蒲江	畑野浦	福網代	160	96	10
3971	福網代	蒲江	畑野浦	福網代	250	90	8
3972	釜ノ浦	蒲江	畑野浦	釜ノ浦	430	114	12
3973	カマス網代	蒲江	畑野浦	カマス網代	110	60	5
3974	大向	蒲江	楠本浦	大向	90	78	7
3975	小浦ヶ浜	蒲江	畑野浦	小浦ヶ浜	200	52	23
3976	畑野浦	蒲江	畑野浦	畑野浦	360	134	12
3977	畑野浦	蒲江	畑野浦	畑野浦	160	80	4
3978	畑野浦	蒲江	畑野浦	畑野浦	60	86	1
3979	洲の本	蒲江	西野浦	洲の本	180	60	9
3980	洲の本	蒲江	西野浦	洲の本	190	106	12
3981	大向	蒲江	楠本	大向	210	104	5
3982	大向	蒲江	楠本浦	大向	140	66	6
3983	大向	蒲江	楠本浦	大向	60	60	2
3984	楠本	蒲江	楠本浦	楠本	390	156	10
3985	灘	蒲江	竹野浦河内	灘	310	164	14
3986	西野浦	蒲江	西野浦		90	72	5
3987	西野浦	蒲江	西野浦		160	72	5
3988	西野浦	蒲江	西野浦		130	46	5
3989	灘	蒲江	竹野浦野	灘	210	60	9
3990	仲川原	蒲江	西野浦	仲川原	160	54	13
3991	野々河内浦	蒲江	野々河内浦		50	30	5
3992	江頭	蒲江	竹野浦河内	江頭	250	28	10
3993	江頭	蒲江	竹野浦河内	江頭	230	80	8
3994	江頭	蒲江	竹野浦河内	江頭	130	92	6
3995	江頭	蒲江	竹野浦河内	江頭	80	3S	5
3996	江頭	蒲江	竹野浦河内	江頭	160	32	12
3997	久保浦	蒲江	竹野浦河内	久保浦	80	90	13
3998	西野浦	蒲江	西野浦		60	50	11
3999	西野浦	蒲江	西野浦		110	30	11
4000	西野浦	蒲江	西野浦		330	68	37
4001	猪串	蒲江	猪串		90	58	6
4002	猪串	蒲江	猪串		180	66	14

## 急傾斜地崩壊危険箇所(①人家5戸以上)

No.17

(自然斜面・人家5戸以上)

箇所番号	箇所名	地域名	大字	小字	箇所の延長	高さ	人家戸数
4003	猪串	蒲江	猪串		160	48	15
4004	猪串	蒲江	猪串		140	40	7
4005	猪串	蒲江	猪串		130	40	4
4006	小向	蒲江	蒲江浦	小向	70	24	11
4007	小向	蒲江	蒲江浦	小向	140	72	12
4008	鷺谷	蒲江	蒲江浦	鷺谷	70	86	7
4009	鷺谷	蒲江	蒲江浦	鷺谷	310	118	35
4010	河内	蒲江	蒲江浦	河内	120	36	5
4011	河内	蒲江	蒲江浦	河内	100	54	8
4012	河内	蒲江	蒲江浦	河内	170	28	16
4013	新町	蒲江	蒲江浦	新町	160	44	4
4014	新町	蒲江	蒲江浦	新町	990	54	105
4015	長津留	蒲江	蒲江浦	長津留	140	128	1
4016	長津留	蒲江	蒲江浦	長津留	320	50	63
4017	山後	蒲江	蒲江浦	山後	80	50	1
4018	山後	蒲江	蒲江浦	山後	80	34	1
4019	高山	蒲江	竹野浦河内	高山	250	92	11
4020	高山	蒲江	竹野浦河内	高山	160	108	2
4021	高山	蒲江	竹野浦河内	高山	200	76	0
4022	船付	蒲江	竹野浦河内	船付	60	26	2
4023	元猿	蒲江	竹野浦河内	元猿	40	25	2
4024	丸市尾	蒲江	丸市尾		200	76	11
4025	丸市尾	蒲江	丸市尾		60	40	0
4026	小蒲江	蒲江	蒲江浦	小蒲江	130	136	6
4027	小向	蒲江	蒲江浦	小向	130	80	6
4028	山後	蒲江	蒲江浦	山後	210	78	14
4029	加羽根	蒲江	蒲江浦	加羽根	110	56	31
4030	葛原	蒲江	葛原		250	170	5
4031	葛原	蒲江	葛原		60	50	5
4032	屋形島	蒲江	蒲江浦	屋形島	100	50	6
4033	波当津浦	蒲江	波当津浦		70	62	1
4034	波当津浦	蒲江	波当津浦		140	42	10
4035	深島	蒲江	蒲江浦	深島	50	22	0
4036	深島	蒲江	蒲江浦	深島	10	10	0
47	宮の内	佐伯	護江	宮の内	150	15	10
48	代後	佐伯	霞ヶ浦	代後	100	10	14
49	霞ヶ浦	佐伯	霞ヶ浦	霞ヶ浦	200	12	46
50	栗元	佐伯	稲垣	栗本	150	15	7
51	2号荒網代	佐伯	荒網代浦	吉ヶ浦	50	12	10
52	川井	佐伯	青山	川井	300	20	15
53	浦戸	上浦	最勝海浦	上の山	400	20	7
54	山口	本匠	宇津々	山口	90	20	7
55	カジヤ	本匠	波寄	カジヤ	400	20	6
56	下津留2	宇目	千束	下津留	140	20	1
57	坂瀬1	宇目	千束	坂瀬	60	20	4
58	大崎	鶴見	沖松浦	大崎	300	30	26
59	ワラクラ	米水津	浦代浦	ワラクラ	300	30	5
60	小浦ヶ浜2号	蒲江	畑の浦	小浦ヶ浜	70	15	6
61	大向2号	蒲江	楠本浦	大向	80	10	7
62	船倉	蒲江	楠本浦	船倉	60	10	6

急傾斜地崩壊危険箇所(①人家5戸以上)

No.18

(自然斜面・人家5戸以上)

箇所番号	箇所名	地域名	大字	小字	箇所の延長	高さ	人家戸数
63	正金	蒲江	楠本浦	正金	150	7	7
64	洲の本	蒲江	西野浦	洲の本	100	15	7
65	元猿	蒲江	竹野浦河内	船付	110	35	20
66	浦の迫	蒲江	丸市尾浦	浦の迫	70	15	5
67	葛原2号	蒲江	葛原浦	向	150	30	12
241	坂の浦区	佐伯	鶴望	坂の浦区	120	136	9
242	白潟区	佐伯	鶴望	白潟区	40	28	0
243	白潟区	佐伯	鶴望	白潟区	60	94	0
244	若宮区	佐伯	若宮町	若宮区	50	56	5
245	高畠区	佐伯	稲垣	高畠区	120	80	7
246	緑区	佐伯	木立	緑区	150	60	15
247	蕨野	弥生	井崎	蕨野	80	40	0
248	白山	弥生	山梨子	白山	180	80	8
249	桑野浦	鶴見	有明浦	桑野浦	190	80	6
250	久保浦	米水津	浦代浦	久保浦	40	60	0
251	釜ノ浦	蒲江	畑野浦	釜ノ浦	150	68	6
252	高山	蒲江	竹野浦河内	高山	110	104	4

## 急傾斜地崩壊危険箇所(②人家1～4戸)

No.1

(自然斜面・人家1～4戸)

箇所番号	箇所名	地域名	大字	小字	箇所の延長	高さ	人家戸数
2554	宇戸区	佐伯	戸穴	宇戸区	150	86	1
2555	宇戸区	佐伯	戸穴	宇戸区	90	37	4
2556	宇戸区	佐伯	戸穴	宇戸区	60	22	2
2557	宇戸区	佐伯	戸穴	宇戸区	120	84	2
2558	中の内区	佐伯	戸穴	中の内区	40	56	1
2559	中の内区	佐伯	戸穴	中の内区	60	44	1
2560	中の内区	佐伯	戸穴	中の内区	40	56	1
2561	宇土	佐伯	戸穴	宇土	80	32	3
2562	新越区	佐伯	戸穴	新越区	70	34	3
2563	宇土区	佐伯	戸穴	宇土区	130	72	4
2564	宇土区	佐伯	戸穴	宇土区	30	34	1
2565	中野東区	佐伯	海崎	中野東区	70	32	3
2566	中野東区	佐伯	海崎	中野東区	40	26	2
2567	中野東区	佐伯	海崎	中野東区	80	76	3
2568	河内区	佐伯	戸穴	河内区	60	78	3
2569	河内区	佐伯	戸穴	河内区	30	18	1
2570	河内区	佐伯	戸穴	河内区	40	18	1
2571	折戸区	佐伯	戸穴	折戸区	40	56	1
2572	折戸区	佐伯	戸穴	折戸区	100	54	4
2573	山ノ口	佐伯	海崎	山ノ口	20	28	1
2574	山ノ口	佐伯	海崎	山ノ口	100	77	1
2575	片山区	佐伯	海崎	片山区	70	12	4
2576	百枝区	佐伯	海崎	百枝区	20	14	2
2577	門前区	佐伯	上岡	門前区	40	42	2
2578	門前区	佐伯	上岡	門前区	30	24	1
2579	門前区	佐伯	上岡	門前区	40	18	1
2580	門前区	佐伯	上岡	門前区	40	52	1
2581	門前区	佐伯	上岡	門前区	20	40	1
2582	門前区	佐伯	上岡	門前区	60	34	1
2583	百枝区	佐伯	海崎	百枝区	60	32	2
2584	百枝区	佐伯	海崎	百枝区	20	30	1
2585	坂ノ浦区	佐伯	鶴望	坂ノ浦区	60	74	4
2586	坂ノ浦区	佐伯	鶴望	坂ノ浦区	50	34	1
2587	坂ノ浦区	佐伯	鶴望	坂ノ浦区	70	18	1
2588	坂ノ浦区	佐伯	鶴望	坂ノ浦区	40	30	3
2589	坂の浦区	佐伯	鶴望	坂の浦区	20	18	1
2590	坂の浦区	佐伯	鶴望	坂の浦区	20	26	1
2591	門前区	佐伯	上岡	門前区	40	22	3
2592	門前区	佐伯	上岡	門前区	60	58	3
2593	門前区	佐伯	上岡	門前区	90	36	3
2594	門前区	佐伯	上岡	門前区	150	39	3
2595	古市区	佐伯	稲垣	古市区	90	20	4
2596	八迫区	佐伯	稲垣	八迫区	50	28	3
2597	平区	佐伯	鶴望	平区	30	46	1
2598	野口	佐伯	鶴望	野口	70	40	1
2599	野口	佐伯	鶴望	野口	70	24	1
2600	百合区	佐伯	鶴望	百合区	60	84	1
2601	臼坪	佐伯	臼坪		70	44	1
2602	臼坪	佐伯	臼坪		130	86	1
2603	若宮区	佐伯	若宮町	若宮区	60	10	4



## 急傾斜地崩壊危険箇所(②人家1～4戸)

No.2

(自然斜面・人家1～4戸)

箇所番号	箇所名	地域名	大字	小字	箇所の延長	高さ	人家戸数
2604	中江区	佐伯	中江町	中江区	40	18	4
2605	八迫区	佐伯	上岡	八泊区	50	18	4
2606	八迫区	佐伯	上岡	八迫区	80	32	2
2607	上岡区	佐伯	上岡	上岡区	50	34	4
2608	高島区	佐伯	稲垣	高島区	50	18	1
2609	高島区	佐伯	稲垣	高島区	10	34	1
2610	稲垣区	佐伯	稲垣	稲垣区	100	28	4
2611	稲垣区	佐伯	稲垣	稲垣区	30	34	1
2612	稲垣区	佐伯	稲垣	稲垣区	30	16	2
2613	女島区	佐伯	佐伯	女島区	110	60	1
2614	女島区	佐伯	佐伯	女島区	110	30	4
2615	上城区	佐伯	長谷	上城区	40	78	1
2616	下城区	佐伯	長谷	下城区	50	70	4
2617	下城区	佐伯	長谷	下城区	40	21	4
2618	川原区	佐伯	長谷	川原区	40	71	1
2619	川原区	佐伯	長谷	川原区	130	102	3
2620	下城区	佐伯	長谷	下城区	180	180	1
2621	川原区	佐伯	長谷	川原区	90	24	4
2622	川原区	佐伯	長谷	川原区	110	66	4
2623	寺田	佐伯	長谷	寺田	50	42	1
2624	上城区	佐伯	長谷	上城区	20	14	1
2625	中間	佐伯	狩生	中間	150	60	2
2626	狩生区	佐伯	狩生	狩生区	50	20	3
2627	車	佐伯	狩生	車	70	40	3
2628	狩生区	佐伯	狩生	狩生区	40	20	1
2629	狩生区	佐伯	狩生	狩生区	120	40	4
2630	狩生区	佐伯	狩生	狩生区	60	60	4
2631	古江	佐伯	二栄	古江	50	30	2
2632	風無	佐伯	護江	風無	50	20	4
2633	風無	佐伯	護江	風無	30	20	2
2634	風無	佐伯	護江	風無	50	10	2
2635	古江	佐伯	二栄	古江	70	40	3
2636	高松区	佐伯	大入島	高松区	120	90	1
2637	片神区	佐伯	大入島	片神区	30	10	1
2638	片神区	佐伯	大入島	片神区	100	40	4
2639	片神区	佐伯	大人島	片神区	30	30	1
2640	日向泊区	佐伯	大入島	日向泊区	20	10	3
2641	片神区	佐伯	大入島	片神区	20	50	1
2642	片神区	佐伯	大入島	片神区	20	10	1
2643	片神区	佐伯	大入島	片神区	20	20	1
2644	小福良	佐伯	護江	小福良	80	30	2
2645	小福良	佐伯	護江	小福良	30	40	1
2646	守後区	佐伯	大入島	守後区	200	120	2
2647	守後区	佐伯	大入島	守後区	120	30	1
2648	久保浦区	佐伯	大入島	久保浦区	130	30	1
2649	片神区	佐伯	大入島	片神区	170	100	1
2650	竹ヶ谷区	佐伯	大入島	竹ノア谷区	20	120	1
2651	竹ヶ谷区	佐伯	大入島	竹ヶ谷区	160	120	1
2652	石間区	佐伯	大入島	石間区	150	90	4
2653	石間	佐伯	大入島	石間	100	60	1



## 急傾斜地崩壊危険箇所(②人家1～4戸)

No.3

(自然斜面・人家1～4戸)

箇所番号	箇所名	地域名	大字	小字	箇所の延長	高さ	人家戸数
2654	苦木	佐伯	東灘区	苦木	50	30	1
2655	苦木	佐伯	東灘区	苦木	50	70	1
2656	東風隠	佐伯	東灘区	東風隠	170	110	1
2657	上灘区	佐伯	木立	上灘区	20	50	1
2658	上灘区	佐伯	木立	上灘区	100	20	4
2659	上灘区	佐伯	木立	上灘区	70	30	4
2660	泥谷口	佐伯	長谷	泥谷口	30	40	1
2661	泥谷口	佐伯	長谷	泥谷口	60	50	1
2662	泥谷口	佐伯	長谷	泥谷口	100	50	2
2663	岸河内区	佐伯	長谷	岸河内区	20	20	1
2664	岸河内区	佐伯	長谷	岸河内区	20	30	1
2665	岸河内区	佐伯	長谷	岸河内区	20	10	1
2666	岸河内区	佐伯	長谷	岸河内区	20	30	1
2667	岸河内区	佐伯	長谷	岸河内区	20	20	1
2668	岸河内区	佐伯	長谷	岸河内区	20	20	1
2669	岸河内区	佐伯	長谷	岸河内区	20	50	1
2670	岸河内区	佐伯	長谷	岸河内区	30	20	2
2671	泥谷区	佐伯	堅田	泥谷区	90	50	4
2672	泥谷区	佐伯	堅田	泥谷区	90	40	3
2673	泥谷区	佐伯	堅田	泥谷区	40	50	4
2674	大正区	佐伯	堅田	大正三区	70	50	2
2675	柏江区	佐伯	長良	柏江区	20	20	2
2676	小津志	佐伯	長良	小津志	120	80	1
2677	小津志	佐伯	長良	小津志	80	120	2
2678	津志河内	佐伯	長良	津志河内	160	90	3
2679	津志河内	佐伯	長良	津志河内	120	60	3
2680	津志河内	佐伯	長良	津志河内	70	40	2
2681	津志河内	佐伯	長良	津志河内	50	60	1
2682	津志河内	佐伯	長良	津志河内	50	50	3
2683	津志河内	佐伯	長良	津志河内	50	30	1
2684	津志河内	佐伯	長良	津志河内	50	10	1
2685	津志河内	佐伯	長良	津志河内	60	20	2
2686	上灘区	佐伯	木立	上灘区	400	50	4
2687	上灘区	佐伯	木立	上灘区	200	40	3
2688	上灘区	佐伯	木立	上灘区	30	20	1
2689	泥谷区	佐伯	堅田	泥谷区	50	40	3
2690	上灘区	佐伯	木立	上灘区	120	40	4
2691	上灘区	佐伯	木立	上灘区	50	50	1
2692	上灘区	佐伯	木立	上灘区	30	40	1
2693	上灘区	佐伯	木立	上灘区	30	30	1
2694	上灘区	佐伯	木立	上灘区	70	40	1
2695	大野西区須留木	佐伯	木立	大野西区須留木	40	70	1
2696	大野西区須留木	佐伯	木立	大野西区須留木	30	40	1
2697	大野西区須留木	佐伯	木立	大野西区須留木	20	60	1
2698	大野西区須留木	佐伯	木立	大野西区須留木	60	70	1
2699	大野西区築良田	佐伯	木立	大野西区築良田	80	40	2
2700	大野西区築良田	佐伯	木立	大野西区築良田	30	30	1
2701	大野西区築良田	佐伯	木立	大野西区築良田	50	70	2
2702	大野西区築良田	佐伯	木立	大野西区築良田	90	30	1
2703	大野東区大野	佐伯	木立	大野東区大野	40	40	1

急傾斜地崩壊危険箇所(②人家1～4戸)

No.4

(自然斜面・人家1～4戸)

箇所番号	箇所名	地域名	大字	小字	箇所の延長	高さ	人家戸数
2704	棧敷西区西の平	佐伯	木立	棧敷西区西の平	30	30	1
2705	大野東区岡	佐伯	木立	大野東区岡	50	50	1
2706	小島区	佐伯	長良	小島区	20	30	1
2707	小島区	佐伯	長良	小島区	20	10	1
2708	小島区	佐伯	長良	小島区	40	20	3
2709	大野東区大野	佐伯	木立	大野東区大野	30	40	1
2710	小島区	佐伯	長良	小島区	90	50	2
2711	小島区	佐伯	長良	小島区	30	30	2
2712	小島区	佐伯	長良	小島区	80	10	3
2713	大越	佐伯	青山	大越	90	30	2
2714	大越	佐伯	青山	大越	80	60	2
2715	大越	佐伯	青山	大越	60	50	3
2716	大越	佐伯	青山	大越	20	120	1
2717	大越	佐伯	青山	大越	30	60	1
2718	大越	佐伯	青山	大越	50	50	1
2719	岸河内区	佐伯	長谷	岸河内区	70	90	2
2720	岸河内区	佐伯	長谷	岸河内区	40	50	2
2721	波越区	佐伯	堅田	波越区	60	40	1
2722	波越区	佐伯	堅田	波越区	90	60	4
2723	波越区	佐伯	堅田	波越区	100	30	2
2724	石打区	佐伯	堅田	石打区	100	10	3
2725	石打区	佐伯	堅田	石打区	60	60	4
2726	府坂区	佐伯	堅田	府坂区	20	10	1
2727	府坂区	佐伯	堅田	府坂区	100	50	3
2728	棚野区	佐伯	青山	棚野区	110	80	1
2729	石打区	佐伯	堅田	石打区	40	40	4
2730	西野	佐伯	堅田	西野	80	70	3
2731	石打区	佐伯	堅田	石打区	50	40	3
27:32	波越区	佐伯	堅田	波越区	60	30	1
2733	棧敷中区岸の上	佐伯	木立	棧敷中区岸の上	250	20	2
2734	棧敷中区岸の上	佐伯	木立	棧敷中区岸の上	160	40	1
2735	棧敷中区岸の上	佐伯	木立	棧敷中区岸の上	60	30	2
27:36	棧敷中区前方	佐伯	木立	棧敷中区前方	130	50	2
2737	棧敷中区前方	佐伯	木立	棧敷中区前方	80	60	1
2738	中野河内区沖	佐伯	木立	中野河内区沖	130	40	2
2739	中野河内区小中尾	佐伯	木立	中野河内区小中尾	100	30	2
2740	中野河内区小中尾	佐伯	木立	中野河内区小中尾	90	50	2
2741	中野河内区小中尾	佐伯	木立	中野河内区小中尾	80	50	2
2742	大中尾区	佐伯	木立	大中尾区	50	50	1
2743	大中尾区	佐伯	木立	大中尾区	70	40	1
2744	大中尾区	佐伯	木立	大中尾区	40	30	1
2745	大中尾区	佐伯	木立	大中尾区	20	50	1
2746	辺田	佐伯	青山	辺田	30	40	1
2747	辺田	佐伯	青山	辺田	100	90	3
2748	新開	佐伯	青山	新開	100	80	2
2749	新開	佐伯	青山	新開	20	30	1
2750	轟	佐伯	青山	轟	100	60	4
2751	轟	佐伯	青山	轟	50	30	3
2752	桐ヶ原	佐伯	青山	桐ヶ原	40	50	1
2753	桐ヶ原	佐伯	青山	桐ヶ原	40	40	1

## 急傾斜地崩壊危険箇所(②人家1～4戸)

No.5

(自然斜面・人家1～4戸)

箇所番号	箇所名	地域名	大字	小字	箇所の延長	高さ	人家戸数
2754	桐ヶ原	佐伯	青山	桐ヶ原	90	40	1
2755	新開	佐伯	青山	新開	40	50	1
2756	市福所区	佐伯	青山	市福所区	120	60	4
2757	市福所区	佐伯	青山	市福所区	40	40	1
2758	谷川区	佐伯	青山	谷川区	80	60	1
2759	伏木川	佐伯	青山	伏木川	90	50	4
2760	伏木川	佐伯	青山	伏木川	50	80	1
2761	原の口	佐伯	青山	原の口	50	50	2
2762	市野野	佐伯	青山	市野野	50	20	2
2763	市野野	佐伯	青山	市野野	50	80	2
2764	市野野	佐伯	青山	市野野	40	50	1
2765	市野野	佐伯	青山	市野野	40	70	1
2766	市野野	佐伯	青山	市野野	90	170	1
2767	岡ノ谷	佐伯	青山	岡ノ谷	140	60	4
2768	岡ノ谷	佐伯	青山	岡ノ谷	50	60	2
2769	谷川区	佐伯	青山	谷川区	40	30	1
2770	谷川区	佐伯	青山	谷川区	30	50	2
2771	山口区	佐伯	青山	山口区	60	30	3
2772	山口区	佐伯	青山	山口区	80	80	1
2773	山口区	佐伯	青山	山口区	40	40	1
2774	山口区	佐伯	青山	山口区	80	60	2
2775	山口区	佐伯	青山	山口区	20	30	1
2776	山口区	佐伯	青山	山口区	50	60	1
2777	山口区	佐伯	青山	山口区	100	100	2
2778	黒沢区	佐伯	青山	黒沢区	80	60	1
2779	黒沢区	佐伯	青山	黒沢区	40	40	1
2780	伏木川	佐伯	青山	伏木川	30	40	1
2781	市福所区	佐伯	青山	市福所区	20	30	2
2782	桐ヶ原	佐伯	青山	桐ヶ原	70	60	1
2783	万治	佐伯	青山	万治	30	60	1
2784	万治	佐伯	青山	万治	80	90	2
2785	黒沢区	佐伯	青山	黒沢区	20	50	1
2786	黒沢区	佐伯	青山	黒沢区	60	10	2
2787	青山	佐伯	青山		30	30	2
2788	青山	佐伯	青山		30	150	2
2789	万治	佐伯	青山	万治	60	60	2
2790	黒沢区	佐伯	青山	黒沢区	30	80	1
2791	山口区	佐伯	青山	山口区	50	70	3
2792	山口区	佐伯	青山	山口区	30	30	1
2793	山口区	佐伯	青山	山口区	40	40	1
2794	山口区	佐伯	青山	山口区	150	80	2
2795	三軒屋	佐伯	青山	三軒屋	60	30	1
2796	山口区	佐伯	青山	山口区	30	40	1
2797	津井	上浦	津井	津井	30	30	3
2798	大浜	上浦	最勝海浦	大浜	90	140	4
2799	大浜	上浦	最勝海浦	大浜	40	50	2
2800	大浜	上浦	最勝海浦	大浜	40	30	3
2801	1区	上浦	津井	1区	60	40	3
2802	夏井	上浦	最勝海浦	夏井	50	20	1
2803	津井	上浦	津井	津井	50	40	2

## 急傾斜地崩壊危険箇所(②人家1~4戸)

No.6

(自然斜面・人家1~4戸)

箇所番号	箇所名	地域名	大字	小字	箇所の延長	高さ	人家戸数
2804	浅海井	上浦	浅海井	浅海井	20	30	1
2805	4区	上浦	浅海井	4区	20	10	1
2806	4区	上浦	浅海井	4区	30	30	2
2807	浅海井	上浦	浅海井	浅海井	70	40	2
2808	浪太	上浦	浅海井	浪太	160	50	1
2809	浪太	上浦	浅海井	浪太	20	10	3
2810	津井	上浦	津井	津井	60	30	1
2811	福泊	上浦	最勝海浦	福泊	30	40	1
2812	福泊	上浦	最勝海浦	福泊	50	70	1
2813	宇藤木	弥生	尺間	宇藤木	20	50	3
2814	宇藤木	弥生	尺間	宇藤木	40	50	1
2815	宇藤木	弥生	尺間	宇藤木	50	130	2
2816	宇藤木	弥生	尺間	宇藤木	50	160	1
2817	宇藤木	弥生	尺間	宇藤木	90	140	1
2818	川中	弥生	尺間	川中	90	60	2
2819	川中	弥生	尺間	川中	40	50	1
2820	宇藤木	弥生	尺間	宇藤木	40	60	3
2821	川中	弥生	尺間	川中	40	40	3
2822	川中	弥生	尺間	川中	20	70	3
2823	川中	弥生	尺間	川中	50	50	3
2824	久保	弥生	床木	久保	80	120	1
2825	久保	弥生	床木	久保	50	60	1
2826	上ノ岡	弥生	床木	上ノ岡	10	70	1
2827	横谷	弥生	床木	横谷	100	40	2
2828	柿ノ木	弥生	床木	柿ノ木	140	110	4
2829	柿ノ木	弥生	床木	柿ノ木	70	140	1
2830	川中	弥生	尺間	川中	30	100	1
2831	川中	弥生	尺間	川中	30	70	2
2832	川中	弥生	尺間	川中	50	50	2
2833	川中	弥生	尺間	川中	10	10	2
2834	川中	弥生	尺間	川中	20	10	1
2835	川中	弥生	尺間	川中	130	130	2
2836	川中	弥生	尺間	川中	60	80	1
2837	田ノ平	弥生	尺間	田ノ平	10	30	1
2838	黒土	弥生	尺間	黒土	20	40	1
2839	長畑	弥生	尺間	長畑	40	30	2
2840	津留	弥生	尺間	津留	110	70	4
2811	備後	弥生	尺間	備後	50	20	1
2842	備後	弥生	尺間	備後	60	80	1
2843	備後	弥生	尺間	備後	20	60	1
2844	石原	弥生	尺間	石原	30	20	2
2845	石原	弥生	尺間	石原	200	110	3
2846	石原	弥生	尺間	石原	20	40	1
2847	石原	弥生	尺間	石原	50	30	1
2848	元田	弥生	大坂本	元田	160	50	3
2849	稽古屋	弥生	大坂本	稽古屋	40	50	2
2850	稽古屋	弥生	大坂本	稽古屋	40	70	1
2851	畑	弥生	大坂本	畑	20	30	1
2852	畑	弥生	大坂本	畑	30	20	2
2853	石丸	弥生	井崎	石丸	40	10	1

急傾斜地崩壊危険箇所(②人家1~4戸)

No.7

(自然斜面・人家1~4戸)

箇所番号	箇所名	地域名	大字	小字	箇所の延長	高さ	人家戸数
2854	切水	弥生	大坂本	切水	60	20	3
2855	平原	弥生	床木	平原	20	30	1
2856	荒内	弥生	床木	荒内	20	30	3
2857	出羽	弥生	床木	出羽	20	20	2
2858	瀬戸	弥生	床木	瀬戸	30	20	3
2859	岡田	弥生	床木	岡田	110	40	2
2860	下岡	弥生	床木	下岡	20	30	1
2861	下岡	弥生	床木	下岡	20	30	1
2862	下岡	弥生	床木	下岡	40	70	1
2863	下岡	弥生	床木	下岡	20	20	1
2864	竹峰	弥生	大坂本	竹峰	50	60	1
2865	小崎	弥生	大坂本	小崎	60	20	3
2866	蕨野	弥生	井崎	蕨野	60	30	1
2867	小崎	弥生	大坂本	小崎	70	70	1
2868	小崎	弥生	大坂本	小崎	160	90	2
2869	石原	弥生	尺間	石原	60	60	1
2870	岩ノ下	弥生	床木	岩ノ下	40	30	2
2871	岩ノ下	弥生	床木	岩ノ下	40	10	2
2872	一ノ瀬	弥生	床木	一ノ瀬	40	30	2
2873	岩ノ下	弥生	床木	岩ノ下	50	40	2
2874	河内	弥生	床木	河内	50	40	1
2875	一ノ瀬	弥生	床木	一ノ瀬	10	10	1
2876	一ノ瀬	弥生	床木	一ノ瀬	50	10	4
2877	一ノ瀬	弥生	床木	一ノ瀬	30	30	2
2878	尾岩	弥生	細田	尾岩	40	40	1
2879	尾岩	弥生	細田	尾岩	60	40	1
2880	西谷口	弥生	山梨子	西谷口	10	20	1
2881	山田内	弥生	上小倉	山田内	10	20	1
2882	番匠	弥生	小田	番匠	20	40	2
2883	番匠	弥生	小田	番匠	20	20	2
2884	番匠	弥生	小田	番匠	20	30	4
2885	番匠	弥生	小田	番匠	20	20	1
2886	番匠	弥生	小田	番匠	10	20	1
2887	番匠	弥生	小田	番匠	100	50	3
2888	番匠	弥生	小田	番匠	290	160	2
2889	細田	弥生	細田	細田	20	30	1
2890	細田	弥生	細田	細田	50	40	4
2891	細田	弥生	細田	細田	20	40	2
2892	細田	弥生	細田	細田	40	20	1
2893	細田	弥生	細田	細田	50	40	2
2894	宮脇	弥生	平井	宮脇	10	30	1
2895	宮脇	弥生	平井	宮脇	20	50	1
2896	細田	弥生	細田	細田	50	30	3
2897	細田	弥生	細田	細田	30	30	2
2898	平井	弥生	平井	平井	110	30	1
2899	平井	弥生	平井	平井	140	50	1
2900	深田	弥生	門田	深田	10	10	1
2901	番匠	弥生	小田	番匠	320	70	3
2902	祇園	弥生	江良	祇園	320	120	4
2903	祇園	弥生	江良	祇園	10	30	1

急傾斜地崩壊危険箇所(②人家1~4戸)

No.8

(自然斜面・人家1~4戸)

箇所番号	箇所名	地域名	大字	小字	箇所の延長	高さ	人家戸数
2904	祇園	弥生	江良	祇園	20	60	1
2905	祇園	弥生	江良	祇園	10	30	1
2906	石内	弥生	江良	石内	20	30	1
2907	石内	弥生	江良	石内	10	30	1
2908	石内	弥生	江良	石内	20	30	1
2909	石内	弥生	江良	石内	20	20	1
2910	石内	弥生	江良	石内	70	100	2
2911	久土	弥生	江良	久土	10	30	2
2912	久土	弥生	江良	久土	10	30	2
2913	久土	弥生	江良	久土	490	80	3
2914	久土	弥生	江良	久土	30	40	1
2915	竹原	本匠	風戸	竹原	80	70	2
2916	椎ヶ谷	本匠	風戸	椎ヶ谷	50	100	2
2917	椎ヶ谷	本匠	風戸	椎ヶ谷	20	30	1
2918	椎ヶ谷	本匠	風戸	椎ヶ谷	60	40	1
2919	椎ヶ谷	本匠	風戸	椎ヶ谷	90	30	3
2920	上腰越	本匠	山部	上腰越	80	50	3
2921	上腰越	本匠	山部	上腰越	20	40	1
2922	小半	本匠	小半	小半	20	10	1
2923	小半	本匠	小半	小半	20	20	1
2924	小半	本匠	小半	小半	20	40	1
2925	佛座	本匠	小半	佛座	130	70	2
2926	佛座	本匠	小半	佛座	160	30	1
2927	山口	本匠	宇津々	山口	40	60	2
2928	山口	本匠	宇津々	山口	50	70	2
2929	山口	本匠	宇津々	山口	50	70	1
2930	山口	本匠	宇津々	山口	50	30	3
2931	由布	本匠	宇津々	由布	130	210	2
2932	由布	本匠	宇津々	由布	90	140	2
2933	由布	本匠	宇津々	由布	100	100	3
2934	長野分	本匠	宇津々	長野分	30	40	1
2935	由布	本匠	宇津々	由布	30	30	1
2936	長野分	本匠	宇津々	長野分	20	60	1
2937	小半	本匠	小半	小半	30	40	1
2938	小半	本匠	小半	小半	50	70	1
2939	小半	本匠	小半	小半	40	80	1
2940	荒瀬	本匠	波寄	荒瀬	30	20	2
2941	荒瀬	本匠	波寄	荒瀬	10	20	1
2942	高蘇	本匠	風戸	高蘇	50	50	4
2943	高蘇	本匠	風戸	高蘇	20	30	2
2944	高蘇	本匠	風戸	高蘇	10	30	1
2945	白谷	本匠	風戸	白谷	30	120	1
2946	白谷	本匠	風戸	白谷	20	90	1
2947	白谷	本匠	風戸	白谷	20	40	1
2948	長野	本匠	笠掛	長野	50	20	1
2949	長野	本匠	笠掛	長野	30	50	1
2950	長野	本匠	笠掛	長野	10	40	1
2951	長野	本匠	笠掛	長野	20	20	1
2952	長野	本匠	笠掛	長野	40	40	1
2953	長野	本匠	笠掛	長野	10	40	1

## 急傾斜地崩壊危険箇所(②人家1～4戸)

No.9

(自然斜面・人家1～4戸)

箇所番号	箇所名	地域名	大字	小字	箇所の延長	高さ	人家戸数
2954	長野	本匠	笠掛	長野	10	40	1
2955	長野	本匠	笠掛	長野	10	30	1
2956	竹原	本匠	風戸	竹原	100	150	1
2957	元山部	本匠	山部	元山部	100	20	3
2958	平原	本匠	山部	平原	50	20	2
2959	登尾	本匠	山部	登尾	20	60	1
2960	登尾	本匠	山部	登尾	20	40	1
2961	松葉	本匠	山部	松葉	50	90	3
2962	松葉	本匠	山部	松葉	80	50	3
2963	松葉	本匠	山部	松葉	70	40	1
2964	新開	本匠	山部	新開	20	40	1
2965	新開	本匠	山部	新開	20	30	1
2966	新開	本匠	山部	新開	30	60	2
2967	江平	本匠	因尾	江平	60	70	2
2968	江平	本匠	因尾	江平	110	40	4
2969	松葉	本匠	山部	松葉	20	50	1
2970	松葉	本匠	山部	松葉	30	60	1
2971	松葉	本匠	山部	松葉	20	20	1
2972	松葉	本匠	山部	松葉	20	60	1
2973	松葉	本匠	山部	松葉	40	50	2
2974	松葉	本匠	山部	松葉	50	60	2
2975	土紙屋	本匠	山部	土紙屋	30	50	3
2976	葛薙	本匠	山部	葛薙	90	170	3
2977	小鶴	本匠	山部	小鶴	90	100	4
2978	小鶴	本匠	山部	小鶴	50	100	3
2979	小鶴	本匠	山部	小鶴	20	20	1
2980	原	本匠	因美	原	30	70	2
2981	板屋	本匠	堂ノ間	板屋	20	20	1
2982	井ノ上	本匠	井ノ上	井ノ上	70	30	3
2983	井ノ上	本匠	井ノ上	井ノ上	90	60	2
2984	井ノ上	本匠	井ノ上	井ノ上	60	20	2
2985	井ノ上	本匠	井ノ上	井ノ上	30	20	1
2986	楠木	本匠	井ノ上	楠木	100	30	4
2987	楠木	本匠	井ノ上	楠木	40	20	2
2988	楠木	本匠	井ノ上	楠木	30	50	1
2989	井ノ上	本匠	井ノ上	井ノ上	60	30	1
2990	井ノ上	本匠	井ノ上	井ノ上	20	30	1
2991	原	本匠	因尾	原	50	50	1
2992	原	本匠	因尾	原	80	50	2
2993	原	本匠	因尾	原	40	40	1
2994	原	本匠	因尾	原	50	50	1
2995	屋敷ノ原	本匠	小川	屋敷ノ原	60	80	1
2996	広瀬	本匠	波寄	広瀬	150	80	4
2997	一矢返	本匠	波寄	一矢返	80	60	4
2998	原	本匠	波寄	原	140	40	4
2999	深瀬	本匠	三股	深瀬	60	20	1
3000	深瀬	本匠	三股	深瀬	140	80	4
3001	大良	本匠	三股	大良	50	50	1
3002	屋敷ノ原	本匠	小川	屋敷ノ原	40	60	1
3003	屋敷ノ原	本匠	小川	屋敷ノ原	50	40	4



## 急傾斜地崩壊危険箇所(②人家1~4戸)

No.10

(自然斜面・人家1~4戸)

箇所番号	箇所名	地域名	大字	小字	箇所の延長	高さ	人家戸数
3004	大良	本匠	三股	大良	50	50	4
3005	芭ノ木	本匠	小川	芭ノ木	20	30	1
3006	芭ノ木	本匠	小川	芭ノ木	20	20	1
3007	原	本匠	波寄	原	30	70	2
3008	芭ノ木	本匠	小川	芭ノ木	40	30	1
3009	芭ノ木	本匠	小川	芭ノ木	80	20	4
3010	芭ノ木	本匠	小川	芭ノ木	40	40	1
3011	番ノ原	本匠	小川	番ノ原	50	60	1
3012	番ノ原	本匠	小川	番ノ原	30	20	1
3013	櫻峰	本匠	山部	櫻峰	70	30	4
3014	櫻峰	本匠	山部	櫻峰	50	40	1
3015	櫻峰	本匠	山部	櫻峰	70	30	3
3016	虫月	本匠	堂ノ間	虫月	10	20	1
3017	虫月	本匠	堂ノ間	虫月	60	80	2
3018	鹿淵	本匠	堂ノ間	鹿淵	20	30	1
3019	宇根原	本匠	堂ノ間	宇根原	30	70	2
3020	下上津川	本匠	上津川	下上津川	40	40	1
3021	下上津川	本匠	上津川	下上津川	30	30	2
3022	下上津川	本匠	上津川	下上津川	90	70	3
3023	下上津川	本匠	上津川	下上津川	30	70	1
3024	中上津川	本匠	上津川	中上津川	10	10	1
3025	中上津川	本匠	上津川	中上津川	50	70	1
3026	中上津川	本匠	上津川	中上津川	50	30	2
3027	中上津川	本匠	上津川	中上津川	30	30	1
3028	中上津川	本匠	上津川	中上津川	30	60	1
3029	中上津川	本匠	上津川	中上津川	20	40	1
3030	井ノ内	本匠	上津川	井ノ内	60	40	3
3031	井ノ内	本匠	上津川	井ノ内	40	40	2
3032	井ノ内	本匠	上津川	井ノ内	50	50	1
3033	井ノ内	本匠	上津川	井ノ内	100	70	3
3034	岩屋	本匠	小川	岩屋	30	70	1
3035	岩屋	本匠	小川	岩屋	70	20	2
3036	岩屋	本匠	小川	岩屋	90	20	1
3037	上津小野	宇目	小野市	上津小野	30	30	1
3038	葛葉	宇目	南田原	葛葉	50	40	1
3039	葛葉	宇目	南田原	葛葉	50	50	4
3040	葛葉	宇目	南田原	葛葉	30	30	2
3041	葛葉	宇目	南田原	葛葉	40	50	1
3042	葛葉	宇目	南田原	葛葉	25	20	2
3043	葛葉	宇目	南田原	葛葉	30	15	2
3044	上津小野	宇目	小野市	上津小野	20	30	1
3045	上津小野	宇目	小野市	上津小野	20	30	1
3046	上津小野	宇目	小野市	上津小野	55	40	3
3047	上津小野	宇目	小野市	上津小野	80	30	3
3048	上津小野	宇目	小野市	上津小野	40	30	1
3049	上津小野	宇目	小野市	上津小野	30	30	1
3050	上津小野	宇目	小野市	上津小野	10	30	1
3051	上津小野	宇目	小野市	上津小野	110	50	3
3052	上津小野	宇目	小野市	上津小野	40	45	2
3053	上津小野	宇目	小野市	上津小野	60	50	4



## 急傾斜地崩壊危険箇所(②人家1~4戸)

No.11

(自然斜面・人家1~4戸)

箇所番号	箇所名	地域名	大字	小字	箇所の延長	高さ	人家戸数
3054	上津小野	宇目	小野市	上津小野	30	20	1
3055	上津小野	宇目	小野市	上津小野	140	55	4
3056	上津小野	宇目	小野市	上津小野	25	45	1
3057	上津小野	宇目	小野市	上津小野	20	50	1
3058	上津小野	宇目	小野市	上津小野	25	25	1
3059	上津小野	宇目	小野市	上津小野	20	15	1
3060	上津小野	宇目	小野市	上津小野	20	30	1
3061	上津小野	宇目	小野市	上津小野	150	50	3
3062	釘戸	宇目	小野市	釘戸	80	20	3
3063	上津小野	宇目	小野市	上津小野	30	40	1
3064	酒利	宇目	千束	酒利	35	40	1
3065	酒利	宇目	千束	酒利	150	40	4
3066	酒利	宇目	千束	酒利	30	30	2
3067	酒利	宇目	千束	酒利	50	30	2
3068	松河内	宇目	河内	松河内	50	20	2
3069	松河内	宇目	河内	松河内	50	30	2
3070	下河内	宇目	河内	下河内	90	40	4
3071	上河内	宇目	河内	上河内	25	20	1
3072	上河内	宇目	河内	上河内	20	20	1
3073	上河内	宇目	河内	上河内	25	20	1
3074	上河内	宇目	河内	上河内	60	25	1
3075	下河内	宇目	河内	下河内	30	20	2
3076	奥河内	宇目	河内	奥河内	60	35	2
3077	奥河内	宇目	河内	奥河内	50	20	2
3078	奥河内	宇目	河内	奥河内	50	20	2
3079	奥河内	宇目	河内	奥河内	20	15	1
3080	神田	宇目	河内	神田	60	35	1
3081	神田	宇目	河内	神田	125	20	2
3082	神田	宇目	河内	神田	140	30	2
3083	酒利	宇目	千束	酒利	50	30	2
3084	払鳥屋	宇目	木浦内	払鳥屋	20	60	1
3085	西山	宇目	木浦内	西山	70	50	1
3086	皿山	宇目	木浦内	皿山	40	40	4
3087	皿山	宇目	木浦内	皿山	85	20	2
3088	皿山	宇目	木浦内	皿山	40	20	1
3089	真の内	宇目	木浦内	真の内	30	40	1
3090	真の内	宇目	木浦内	真の内	20	30	1
3091	真の内	宇目	木浦内	真の内	20	30	1
3092	除	宇目	南田原	除	50	50	2
3093	除	宇目	南田原	除	60	30	4
3094	除	宇目	南田原	除	55	45	1
3095	長淵	宇目	南田原	長淵	70	70	2
3096	長淵	宇目	南田原	長淵	30	50	3
3097	越野	宇目	小野市	越野	40	50	2
3098	越野	宇目	小野市	越野	60	70	2
3099	越野	宇目	小野市	越野	145	40	2
3100	越野	宇目	小野市	越野	95	25	4
3101	越野	宇目	小野市	越野	30	40	1
3102	越野	宇目	小野市	越野	35	40	1
3103	越野	宇目	小野市	越野	40	20	2

## 急傾斜地崩壊危険箇所(②人家1～4戸)

No.12

(自然斜面・人家1～4戸)

箇所番号	箇所名	地域名	大字	小字	箇所の延長	高さ	人家戸数
3104	越野	宇目	小野市	越野	115	40	1
3105	田原	宇目	南田原	田原	25	20	1
3106	田原	宇目	南田原	田原	110	20	1
3107	田原	宇目	南田原	田原	75	50	4
3108	田原	宇目	南田原	田原	20	30	1
3109	田原	宇目	南田原	田原	60	50	4
3110	田原	宇目	南田原	田原	30	30	1
3111	田原	宇目	南田原	田原	55	20	2
3112	田原	宇目	南田原	田原	30	50	1
3113	田原	宇目	南田原	田原	20	30	1
3114	田原	宇目	南田原	田原	105	25	4
3115	田原	宇目	南田原	田原	30	30	1
3116	田原	宇目	南田原	田原	135	30	4
3117	田原	宇目	南田原	田原	30	30	1
3118	田原	宇目	南田原	田原	40	30	2
3119	田原	宇目	南田原	田原	40	20	2
3120	除	宇目	南田原	除	60	50	2
3121	田原	宇目	南田原	田原	25	10	2
3122	田原	宇目	南田原	田原	30	40	1
3123	釘戸	宇目	小野市	釘戸	30	20	1
3124	釘戸	宇目	小野市	釘戸	60	20	2
3125	釘戸	宇目	小野市	釘戸	50	20	1
3126	上小野市	宇目	小野市	上小野市	40	25	2
3127	上小野市	宇目	小野市	上小野市	50	20	1
3128	上小野市	宇目	小野市	上小野市	90	40	3
3129	上小野市	宇目	小野市	上小野市	40	30	1
3130	上小野市	宇目	小野市	上小野市	30	10	1
3131	上小野市	宇目	小野市	上小野市	60	20	2
3132	上小野市	宇目	小野市	上小野市	20	20	1
3133	上小野市	宇目	小野市	上小野市	30	20	1
3134	上小野市	宇目	小野市	上小野市	20	20	1
3135	河尻	宇目	千束	河尻	30	40	2
3136	河尻	宇目	千束	河尻	80	40	3
3137	河尻	宇目	千束	河尻	30	20	2
3138	河尻	宇目	千束	河尻	85	30	3
3139	河尻	宇目	千束	河尻	25	40	1
3140	河尻	宇目	千束	河尻	110	40	4
3141	檜の木	宇目	小野市	檜の木	20	20	1
3142	檜の木	宇目	小野市	檜の木	60	20	4
3143	檜の木	宇目	小野市	檜の木	20	20	1
3144	檜の木	宇目	小野市	檜の木	45	20	2
3145	檜の木	宇目	小野市	檜の木	60	40	2
3146	中津留	宇目	小野市	中津留	30	20	1
3147	河尻	宇目	千束	河尻	30	20	1
3148	河尻	宇目	千束	河尻	65	30	2
3149	河尻	宇目	千束	河尻	40	40	1
3150	河尻	宇目	千束	河尻	50	20	2
3151	河尻	宇目	千束	河尻	45	30	1
3152	河尻	宇目	千束	河尻	25	20	1
3153	河尻	宇目	千束	河尻	90	30	4

急傾斜地崩壊危険箇所(②人家1～4戸)

No.13

(自然斜面・人家1～4戸)

箇所番号	箇所名	地域名	大字	小字	箇所の延長	高さ	人家戸数
3154	河尻	宇目	千束	河尻	30	10	1
3155	河尻	宇目	千束	河尻	80	80	1
3156	河尻	宇目	千束	河尻	50	50	1
3157	河尻	宇目	千束	河尻	40	60	1
3158	河尻	宇目	千束	河尻	60	30	1
3159	豊藤	宇目	千束	豊藤	20	20	1
3160	豊藤	宇目	千束	豊藤	40	20	1
3161	豊藤	宇目	千束	豊藤	30	20	1
3162	豊藤	宇目	千束	豊藤	40	20	1
3163	市園	宇目	重岡	市園	70	30	2
3164	酒利	宇目	千束	酒利	40	20	2
3165	酒利	宇目	千束	酒利	40	30	2
3166	酒利	宇目	千束	酒利	50	20	2
3167	酒利	宇目	千束	酒利	90	40	3
3168	酒利	宇目	千束	酒利	20	20	1
3169	松河内	宇目	河内	松河内	30	20	3
3170	松河内	宇目	河内	松河内	30	20	1
3171	柿木	宇目	千束	柿木	25	10	1
3172	下千束	宇目	千束	下千束	50	40	3
3173	柿木	宇目	千束	柿木	40	15	3
3174	柿木	宇目	千束	柿木	20	40	1
3175	柿木	宇目	千束	柿木	40	20	1
3176	柿木	宇目	千束	柿木	40	20	2
3177	日平	宇目	塩見園	日平	100	20	3
3178	日平	宇目	塩見園	日平	65	20	2
3179	横田	宇目	塩見園	横田	30	15	2
3180	豊藤	宇目	重岡	豊藤	25	20	3
3181	市園	宇目	重岡	市園	30	20	3
3182	市園	宇目	重岡	市園	70	10	2
3183	市園	宇目	重岡	市園	20	20	1
3184	市園	宇目	重岡	市園	90	20	4
3185	市園	宇目	重岡	市園	25	20	2
3186	市園	宇目	重岡	市園	90	15	3
3187	市園	宇目	重岡	市園	20	15	1
3188	市園	宇目	重岡	市園	40	10	2
3189	市園	宇目	重岡	市園	70	20	4
3190	市園	宇目	重岡	市園	25	30	1
3191	竹ノ上	宇目	塩見園	竹ノ上	50	30	2
3192	竹ノ上	宇目	塩見園	竹ノ上	40	20	1
3193	竹ノ上	宇目	塩見園	竹ノ上	60	20	4
3194	竹ノ上	宇目	塩見園	竹ノ上	90	30	4
3195	横田	宇目	塩見園	横田	15	30	1
3196	横田	宇目	塩見園	横田	50	40	4
3197	横田	宇目	塩見園	横田	120	40	3
3198	内田	宇目	塩見園	内田	20	40	1
3199	内田	宇目	塩見園	内田	90	20	3
3200	内田	宇目	塩見園	内田	15	20	1
3201	内田	宇目	塩見園	内田	20	30	1
3202	内田	宇目	塩見園	内田	30	40	2
3203	大原	宇目	大平	大原	70	20	3

急傾斜地崩壊危険箇所(②人家1～4戸)

No.14

(自然斜面・人家1～4戸)

箇所番号	箇所名	地域名	大字	小字	箇所の延長	高さ	人家戸数
3204	大原	宇目	大平	大原	50	10	2
3205	大原	宇目	大平	大原	20	10	1
3206	大原	宇目	大平	大原	20	10	1
3207	大原	宇目	大平	大原	20	30	1
3208	大原	宇目	大平	大原	175	50	4
3209	大原	宇目	大平	大原	25	40	2
3210	大原	宇目	大平	大原	35	40	2
3211	大原	宇目	大平	大原	35	50	2
3212	大原	宇目	大平	大原	20	20	1
3213	大原	宇目	大平	大原	50	30	2
3214	大原	宇目	大平	大原	50	40	1
3215	豊藤	宇目	重岡	豊藤	20	30	1
3216	大原	宇目	大平	大原	20	30	1
3217	大原	宇目	大平	大原	15	40	1
3218	大原	宇目	大平	大原	90	20	4
3219	大原	宇目	大平	大原	20	40	3
3220	大原	宇目	大平	大原	20	30	2
3221	大原	宇目	大平	大原	70	30	3
3222	大原	宇目	大平	大原	50	30	1
3223	大原	宇目	大平	大原	60	40	2
3224	大原	宇目	大平	大原	45	20	1
3225	御泊	宇目	木浦内	御泊	20	20	1
3226	御泊	宇目	木浦内	御泊	20	40	1
3227	御泊	宇目	木浦内	御泊	50	130	1
3228	落水	宇目	木浦内	落水	40	40	3
3229	落水	宇目	木浦内	落水	70	90	4
3230	落水	宇目	木浦内	落水	30	50	2
3231	落水	宇目	木浦内	落水	25	40	2
3232	落水	宇目	木浦内	落水	90	30	2
3233	木浦鉦山	宇目	木浦内	木浦鉦山	40	30	2
3234	木浦鉦山	宇目	木浦内	木浦鉦山	20	30	2
3235	木浦鉦山	宇目	木浦内	木浦鉦山	50	70	2
3236	木浦鉦山	宇目	木浦内	木浦鉦山	40	70	3
3237	木浦鉦山	宇目	木浦内	木浦鉦山	175	90	2
3238	木浦鉦山	宇目	木浦内	木浦鉦山	225	90	2
3239	西山吐	宇目	木浦内	西山吐	40	80	1
3240	奥江	宇目	木浦内	奥江	100	40	4
3241	奥江	宇目	木浦内	奥江	40	100	1
3242	中岳	宇目	南田原	中岳	80	40	2
3243	中岳	宇目	南田原	中岳	40	40	2
3244	中岳	宇目	南田原	中岳	50	40	1
3245	中岳	宇目	南田原	中岳	60	40	3
3246	中岳	宇目	南田原	中岳	25	20	2
3247	中岳	宇目	南田原	中岳	20	15	1
3248	田原	宇目	南田原	田原	40	40	1
3249	田原	宇目	南田原	田原	40	30	1
3250	田原	宇目	南田原	田原	50	40	1
3251	田原	宇目	南田原	田原	40	20	1
3252	中岳	宇目	南田原	中岳	25	20	1
3253	田代	宇目	南田原	田代	25	20	1

## 急傾斜地崩壊危険箇所(②人家1~4戸)

No.15

(自然斜面・人家1~4戸)

箇所番号	箇所名	地域名	大字	小字	箇所の延長	高さ	人家戸数
3254	小長川	宇目	南田原	小長川	40	10	1
3255	小長川	宇目	南田原	小長川	40	20	2
3256	小長川	宇目	南田原	小長川	50	20	2
3257	蔵小野	宇目	重岡	蔵小野	50	20	1
3258	小野	宇目	重岡	小野	40	20	1
3259	小野	宇目	重岡	小野	40	20	2
3260	宮野	宇目	重岡	宮野	150	50	4
3261	宮野	宇目	重岡	宮野	20	10	1
3262	宮野	宇目	重岡	宮野	60	20	2
3263	田野	宇目	重岡	田野	20	20	1
3264	田野	宇目	重岡	田野	30	30	1
3265	田野	宇目	重岡	田野	25	20	1
3266	小野	宇目	重岡	小野	30	30	1
3267	田代	宇目	南田原	田代	10	20	1
3268	宮野	宇目	重岡	宮野	20	20	1
3269	鹿乗	宇目	重岡	鹿乗	150	20	2
3270	鹿乗	宇目	重岡	鹿乗	20	10	1
3271	鹿乗	宇目	重岡	鹿乗	80	30	3
3272	上仲江	宇目	大平	上仲江	30	30	1
3273	上仲江	宇目	大平	上仲江	35	20	1
3274	鹿乗	宇目	重岡	鹿乗	100	30	3
3275	上仲江	宇目	大平	上仲江	25	10	2
3276	上仲江	宇目	大平	上仲江	50	10	2
3277	菅	宇目	大平	菅	15	20	1
3278	菅	宇目	大平	菅	20	20	3
3279	木浦鉦山	宇目	木浦内	木浦鉦山	45	120	1
3280	木浦鉦山	宇目	木浦内	木浦鉦山	30	100	1
3281	木浦鉦山	宇目	木浦内	木浦鉦山	30	50	1
3282	木浦鉦山	宇目	木浦内	木浦鉦山	30	80	1
3283	藤河内	宇目	木浦内	藤河内	20	20	1
3284	藤河内	宇目	木浦内	藤河内	25	10	1
3285	真弓	宇目	南田原	真弓	35	40	1
3286	真弓	宇目	南田原	真弓	110	30	3
3287	柳瀬	宇目	南田原	柳瀬	40	10	1
3288	柳瀬	宇目	南田原	柳瀬	35	60	1
3289	柳瀬	宇目	南田原	柳瀬	30	20	1
3290	真弓	宇目	南田原	真弓	30	30	2
3291	小長谷	宇目	重岡	小長谷	90	50	3
3292	小長谷	宇目	重岡	小長谷	60	50	3
3293	小長谷	宇目	重岡	小長谷	55	50	3
3294	切込	宇目	重岡	切込	70	80	2
3295	宗太郎	宇目	重岡	宗太郎	30	70	1
3296	桑ノ原	宇目	南田原	桑ノ原	115	60	3
3297	桑ノ原	宇目	南田原	桑ノ原	35	60	2
3298	水ヶ谷	宇目	重岡	水ヶ谷	60	30	2
3299	水ヶ谷	宇目	重岡	水ヶ谷	30	10	1
3300	水ヶ谷	宇目	重岡	水ヶ谷	30	10	1
3301	宗太郎	宇目	重岡	宗太郎	30	30	1
3302	宗太郎	宇目	重岡	宗太郎	25	40	1
3303	宗太郎	宇目	重岡	宗太郎	20	20	1

## 急傾斜地崩壊危険箇所(②人家1～4戸)

No.16

(自然斜面・人家1～4戸)

箇所番号	箇所名	地域名	大字	小字	箇所の延長	高さ	人家戸数
3304	下口	直川	下直美	下口	90	30	1
3305	下口	直川	下直美	下口	65	10	2
3306	間	直川	下直美	間	40	70	2
3307	間	直川	下直美	間	25	10	3
3308	上ノ口	直川	下直美	上ノ口	30	40	1
3309	上ノ口	直川	下直美	上ノ口	80	110	2
3310	江河内	直川	下直美	江河内	60	50	1
3311	江河内	直川	下直美	江河内	60	30	1
3312	江河内	直川	下直美	江河内	20	60	1
3313	江河内	直川	下直美	江河内	20	60	1
3314	江河内	直川	下直美	江河内	50	10	2
3315	新洞	直川	下直美	新洞	25	60	1
3316	棚井田	直川	下直美	棚井田	110	10	2
3317	棚井田	直川	下直美	棚井田	50	40	2
3318	大鶴	直川	横川	大鶴	45	30	2
3319	竹ノ脇	直川	横川	竹ノ脇	40	40	1
3320	水口	直川	下直美	水口	20	20	2
3321	道越	直川	下直美	道越	110	70	3
3322	道越	直川	下直美	道越	40	10	1
3323	間庭	直川	上直美	間庭	70	20	4
3324	間庭	直川	上直美	間庭	60	20	2
3325	河内	直川	上直美	河内	60	30	2
3326	河内	直川	上直美	河内	20	30	1
3327	河内	直川	上直美	河内	30	60	1
3328	河内	直川	上直美	河内	90	50	3
3329	園	直川	上直美	園	10	10	1
3330	園	直川	上直美	園	40	20	1
3331	園	直川	上直美	園	10	30	3
3332	園	直川	上直美	園	30	50	1
3333	宮の下	直川	上直美	宮の下	80	80	2
3334	川又	直川	上直美	川又	20	20	1
3335	久留須	直川	上直美	久留須	100	20	3
3336	神ノ原	直川	上直美	神ノ原	90	40	1
3337	竹ノ下	直川	上直美	竹ノ下	80	10	3
3338	江河内	直川	下直美	江河内	60	30	4
3339	竹ノ脇	直川	横川	竹ノ脇	40	20	1
3340	竹ノ脇	直川	横川	竹ノ脇	30	30	1
3341	尾ノ上	直川	横川	尾ノ上	100	20	4
3342	尾ノ上	直川	横川	尾ノ上	90	30	4
3343	尾ノ上	直川	横川	尾ノ上	50	10	2
3344	尾ノ上	直川	横川	尾ノ上	40	30	3
3345	庵ノ木	直川	横川	庵ノ木	40	40	2
3346	庵ノ木	直川	横川	庵ノ木	20	20	1
3347	庵ノ木	直川	横川	庵ノ木	30	20	1
3348	庵ノ木	直川	横川	庵ノ木	90	110	4
3349	庵ノ木	直川	横川	庵ノ木	40	40	2
3350	大石	直川	横川	大石	30	30	2
3351	大石	直川	横川	大石	50	40	1
3352	大石	直川	横川	大石	80	80	1
3353	大石	直川	横川	大石	30	20	1

## 急傾斜地崩壊危険箇所(②人家1～4戸)

No.17

(自然斜面・人家1～4戸)

箇所番号	箇所名	地域名	大字	小字	箇所の延長	高さ	人家戸数
3354	大石	直川	横川	大石	30	20	1
3355	井取	直川	横川	井取	30	50	3
3356	又江	直川	横川	又江	90	30	3
3357	又江	直川	横川	又江	50	30	4
3358	又江	直川	横川	又江	50	60	3
3359	大津留	直川	横川	大津留	70	20	4
3360	月形	直川	横川	月形	40	50	1
3361	黒岩	直川	横川	黒岩	40	20	1
3362	黒岩	直川	横川	黒岩	70	70	2
3363	黒岩	直川	横川	黒岩	60	100	2
3364	黒岩	直川	横川	黒岩	80	60	3
3365	大鶴	直川	仁田原	大鶴	30	10	2
3366	蟻ヶ崎	直川	仁田原	蟻ヶ崎	30	10	1
3367	袖ノ原	直川	仁田原	袖ノ原	140	30	4
3368	上ノ池	直川	仁田原	上ノ池	130	90	1
3369	岸ノ上	直川	仁田原	岸ノ上	60	30	3
3370	岸ノ上	直川	仁田原	岸ノ上	40	40	1
3371	下城	直川	仁田原	下城	30	40	2
3372	細川内	直川	仁田原	細川内	30	100	1
3373	細川内	直川	仁田原	細川内	30	20	2
3374	細川内	直川	仁田原	細川内	50	20	2
3375	細川内	直川	仁田原	細川内	70	50	4
3376	細川内	直川	仁田原	細川内	20	40	1
3377	細川内	直川	仁田原	細川内	40	50	2
3378	細川内	直川	仁田原	細川内	20	10	1
3379	細川内	直川	仁田原	細川内	80	50	2
3380	細川内	直川	仁田原	細川内	40	10	1
3381	黒岩	直川	横川	黒岩	40	60	1
3382	細川内	直川	仁田原	細川内	20	10	1
3383	栗林	直川	赤木	栗林	30	10	1
3384	野々内	直川	赤木	野々内	150	30	2
3385	野々内	直川	赤木	野々内	40	40	1
3386	野々内	直川	赤木	野々内	50	40	2
3387	野々内	直川	赤木	野々内	30	10	1
3388	野々内	直川	赤木	野々内	110	20	2
3389	立箱	直川	赤木	立箱	60	100	2
3390	立箱	直川	赤木	立箱	100	100	4
3391	中道	直川	赤木	中道	60	70	3
3392	中道	直川	赤木	中道	120	70	2
3393	道の内	直川	赤木	道の内	30	60	1
3394	道の内	直川	赤木	道の内	30	20	2
3395	中道	直川	赤木	中道	30	90	1
3396	吹原	直川	赤木	吹原	80	100	4
3397	椀ヶ原	直川	仁田原	椀ヶ原	70	20	2
3398	椀ヶ原	直川	仁田原	椀ヶ原	90	60	2
3399	杭ノ内	直川	仁田原	杭ノ内	60	30	1
3400	杭ノ内	直川	仁田原	杭ノ内	30	80	1
3401	内水	直川	仁田原	内水	10	20	1
3402	内水	直川	仁田原	内水	50	30	2
3403	内水	直川	仁田原	内水	30	60	1

## 急傾斜地崩壊危険箇所(②人家1～4戸)

No.18

(自然斜面・人家1～4戸)

箇所番号	箇所名	地域名	大字	小字	箇所の延長	高さ	人家戸数
3404	杭ノ内	直川	仁田原	杭ノ内	40	50	1
3405	杭ノ内	直川	仁田原	杭ノ内	40	10	1
3406	杭ノ内	直川	仁田原	杭ノ内	30	10	1
3407	黒沢	直川	仁田原	黒沢	30	30	2
3408	内水	直川	仁田原	内水	40	20	2
3409	道の内	直川	赤木	道の内	70	40	3
3410	吹原	直川	赤木	吹原	50	60	1
3411	黒沢	直川	仁田原	黒沢	80	60	1
3412	黒沢	直川	仁田原	黒沢	20	20	1
3413	浜	鶴見	吹浦	浜	300	90	1
3414	奥	鶴見	吹浦	奥	60	50	3
3415	大河原	鶴見	吹浦	大河原	130	30	2
3416	大河原	鶴見	吹浦	大河原	100	80	4
3417	外浦	鶴見	地松浦	外浦	30	30	1
3418	大崎	鶴見	沖松浦	大崎	110	90	2
3419	真浦	鶴見	沖松浦	真浦	30	20	4
3420	作網代	鶴見	沖松浦	作網代	30	80	1
3421	作網代	鶴見	沖松浦	作網代	200	70	4
3422	鮪浦	鶴見	有明浦	鮪浦	60	70	3
3423	羽出	鶴見	羽出浦	羽出	40	50	4
3424	丹賀	鶴見	丹賀浦	丹賀	60	50	1
3425	船隠	鶴見	大島	船隠	40	20	1
3426	船隠	鶴見	大島	船隠	30	10	1
3427	田野浦	鶴見	大島	田野浦	60	30	2
3428	梶寄	鶴見	梶寄浦	梶寄	100	80	2
3429	奥	鶴見	吹浦	奥	20	10	1
3430	奥	鶴見	吹浦	奥	40	30	2
3431	奥	鶴見	吹浦	奥	80	20	3
3432	奥	鶴見	吹浦	奥	50	30	2
3433	奥	鶴見	吹浦	奥	70	60	1
3434	尾の鼻	鶴見	沖松浦	尾の鼻	20	10	1
3435	志手	鶴見	地松浦	志手	40	30	2
3436	奥	鶴見	沖松浦	奥	50	70	2
3437	奥	鶴見	沖松浦	奥	30	30	1
3438	桑野浦	鶴見	有明浦	桑野浦	30	40	1
3439	日野浦	鶴見	有明浦	日野浦	20	20	1
3440	帆波浦	鶴見	有明浦	帆波浦	40	50	1
3441	中津浦	鶴見	羽出浦	中津浦	60	100	4
3442	中津浦	鶴見	羽出浦	中津浦	70	60	3
3443	中津浦	鶴見	羽出浦	中津浦	30	60	2
3444	中越	鶴見	中越浦	中越	110	80	1
3445	中越	鶴見	中越浦	中越	170	60	1
3446	中越	鶴見	中越浦	中越	160	100	1
3447	猿戸	鶴見	中越浦	猿戸	50	60	1
3448	猿戸	鶴見	中越浦	猿戸	150	250	1
3449	下梶寄	鶴見	梶寄浦	下梶寄	110	130	1
3450	田鶴音	米水津	浦代浦	田鶴音	60	60	1
3451	田鶴音	米水津	浦代浦	田鶴音	40	40	2
3452	田鶴音	米水津	浦代浦	田鶴音	40	70	1
3453	田鶴音	米水津	浦代浦	田鶴音	150	150	4



## 急傾斜地崩壊危険箇所(②人家1～4戸)

No.19

(自然斜面・人家1～4戸)

箇所番号	箇所名	地域名	大字	小字	箇所の延長	高さ	人家戸数
3454	田鶴音	米水津	浦代浦	田鶴音	40	40	2
3455	田鶴音	米水津	浦代浦	田鶴音	40	30	3
3456	田鶴音	米水津	浦代浦	田鶴音	60	90	2
3457	竹野浦	米水津	竹野浦	竹野浦	30	40	1
3458	竹野浦	米水津	竹野浦	竹野浦	30	50	1
3459	本小浦	米水津	小浦	本小浦	70	50	2
3460	田鶴音	米水津	浦代浦	田鶴音	100	10	4
3461	間越	米水津	浦代浦	間越	80	130	1
3462	間越	米水津	浦代浦	間越	50	30	4
3463	間越	米水津	浦代浦	間越	100	110	3
3464	間越	米水津	浦代浦	間越	40	80	1
3465	芳ヶ浦	米水津	浦代浦	芳ヶ浦	40	30	1
3466	田鶴音	米水津	浦代浦	田鶴音	40	20	2
3467	田鶴音	米水津	浦代浦	田鶴音	90	70	3
3468	田鶴音	米水津	浦代浦	田鶴音	50	30	3
3469	大内浦	米水津	色利浦	大内浦	60	80	2
3470	宮野浦	米水津	宮野浦	宮野浦	60	30	1
3471	宮野浦	米水津	宮野浦	宮野浦	30	10	1
3472	宮野浦	米水津	宮野浦	宮野浦	20	30	1
3473	宮野浦	米水津	宮野浦	宮野浦	30	60	1
3474	宮野浦	米水津	宮野浦	宮野浦	30	10	1
3475	宮野浦	米水津	宮野浦	宮野浦	50	40	2
3476	松合	蒲江	畑野浦	松合	60	50	3
3477	松合	蒲江	畑野浦	松合	30	6	1
3478	尾浦	蒲江	畑野浦	尾浦	60	50	1
3479	カマス網代	蒲江	畑野浦	カマス網代	40	60	3
3480	西河内	蒲江	畑野浦	西河内	20	8	1
3481	西河内	蒲江	畑野浦	西河内	130	70	2
3482	中津留	蒲江	畑野浦	中津留	60	50	1
3483	中津留	蒲江	畑野浦	中津留	90	46	2
3484	福網代	蒲江	畑野浦	福網代	110	64	4
3485	釜ノ浦	蒲江	畑野浦	釜ノ浦	60	90	2
3486	大向	蒲江	楠本浦	大向	40	54	1
3487	大向	蒲江	楠本浦	大向	40	84	2
3488	小浦ヶ浜	蒲江	畑野浦	小浦ヶ浜	60	126	1
3489	小浦ヶ浜	蒲江	畑野浦	小浦ヶ浜	50	62	1
3490	大向	蒲江	楠本浦	大向	60	30	2
3491	釜ノ浦	蒲江	畑野浦	釜ノ浦	60	100	3
3492	釜ノ浦	蒲江	畑野浦	釜ノ浦	100	82	1
3493	洲の本	蒲江	西野浦	洲の本	60	88	2
3494	大向	蒲江	楠本	大向	60	80	1
3495	大向	蒲江	楠本	大向	40	64	1
3496	楠本浦	蒲江	楠本浦		160	76	2
3497	灘	蒲江	竹野浦河内	灘	30	46	1
3498	灘	蒲江	竹野浦河内	灘	30	34	1
3499	灘	蒲江	竹野浦河内	灘	110	168	2
3500	灘	蒲江	竹野浦河内	灘	60	46	2
3501	灘	蒲江	竹野浦河内	灘	80	24	2
3502	久保浦	蒲江	竹野浦河内	久保浦	90	96	2
3503	西野浦	蒲江	西野浦		40	26	1

## 急傾斜地崩壊危険箇所(②人家1～4戸)

No.20

(自然斜面・人家1～4戸)

箇所番号	箇所名	地域名	大字	小字	箇所の延長	高さ	人家戸数
3504	西野浦	蒲江	西野浦		130	138	2
3505	西野浦	蒲江	西野浦		110	60	2
3506	西野浦	蒲江	西野浦		130	46	3
3507	西野浦	蒲江	西野浦		210	26	3
3508	西野浦	蒲江	西野浦		120	70	1
3509	西野浦	蒲江	西野浦		30	62	1
3510	西野浦	蒲江	西野浦		70	40	1
3511	仲川原	蒲江	西野浦	仲川原	190	52	2
3512	仲川原	蒲江	西野浦	仲川原	90	30	4
3513	仲川原	蒲江	西野浦	仲川原	130	56	4
3514	仲川原	蒲江	西野浦	仲川原	60	32	2
3515	仲川原	蒲江	西野浦	仲川原	70	44	1
3516	仲川原	蒲江	西野浦	仲川原	50	42	1
3517	森崎浦	蒲江	森崎浦		50	40	1
3518	江頭	蒲江	竹野浦河内	江頭	50	22	3
3519	江頭	蒲江	竹野浦河内	江頭	40	70	1
3520	江頭	蒲江	竹野浦河内	江頭	60	36	2
3521	江頭	蒲江	竹野浦河内	江頭	60	128	1
3522	江頭	蒲江	竹野浦河内	江頭	60	40	2
3523	江頭	蒲江	竹野浦河内	江頭	30	86	1
3524	江頭	蒲江	竹野浦河内	江頭	60	84	2
3525	江頭	蒲江	竹野浦河内	江頭	60	64	1
3526	江頭	蒲江	竹野浦河内	江頭	80	82	3
3527	江頭	蒲江	竹野浦河内	江頭	40	24	1
3528	江頭	蒲江	竹野浦河内	江頭	140	36	3
3529	江頭	蒲江	竹野浦河内	江頭	90	38	3
3530	江頭	蒲江	竹野浦河内	江頭	60	50	2
3531	江頭	蒲江	竹野浦河内	江頭	30	26	1
3532	江頭	蒲江	竹野浦河内	江頭	40	36	1
3533	江頭	蒲江	竹野浦河内	江頭	90	42	3
3534	久保浦	蒲江	竹野浦河内	久保浦	130	40	2
3535	久保浦	蒲江	竹野浦河内	久保浦	70	38	1
3536	久保浦	蒲江	竹野浦河内	久保浦	40	40	1
3537	久保浦	蒲江	竹野浦河内	久保浦	40	26	1
3538	久保浦	蒲江	竹野浦河内	久保浦	110	66	2
3539	森崎浦	蒲江	森崎浦		40	44	1
3540	森崎浦	蒲江	森崎浦		100	20	1
3541	森崎浦	蒲江	森崎浦		60	12	3
3542	小向	蒲江	蒲江浦	小向	100	20	2
3543	小向	蒲江	蒲江浦	小向	120	146	3
3544	鷺谷	蒲江	蒲江浦	鷺谷	30	58	1
3545	鷺谷	蒲江	蒲江浦	鷺谷	70	192	1
3546	鷺谷	蒲江	蒲江浦	鷺谷	40	46	1
3547	鷺谷	蒲江	蒲江浦	鷺谷	30	60	1
3548	河内	蒲江	蒲江浦	河内	20	28	1
3549	河内	蒲江	蒲江浦	河内	80	160	1
3550	河内	蒲江	蒲江浦	河内	70	100	2
3551	河内	蒲江	蒲江浦	河内	120	164	1
3552	高山	蒲江	竹野浦河内	高山	50	46	4
3553	高山	蒲江	竹野浦河内	高山	110	32	1

## 急傾斜地崩壊危険箇所(②人家1～4戸)

No.21

(自然斜面・人家1～4戸)

箇所番号	箇所名	地域名	大字	小字	箇所の延長	高さ	人家戸数
3554	高山	蒲江	竹野浦河内	高山	60	46	2
3555	高山	蒲江	竹野浦河内	高山	110	72	2
3556	高山	蒲江	竹野浦河内	高山	90	62	1
3557	高山	蒲江	竹野浦河内	高山	70	50	1
3558	高山	蒲江	竹野浦河内	高山	70	36	4
3559	高山	蒲江	竹野浦河内	高山	100	56	1
3560	元猿	蒲江	竹野浦河内	元猿	60	80	1
3561	元猿	蒲江	竹野浦河内	元猿	110	124	2
3562	元猿	蒲江	竹野浦河内	元猿	120	60	3
3563	元猿	蒲江	竹野浦河内	元猿	30	102	1
3564	津留	蒲江	竹野浦河内	津留	70	50	3
3565	元猿	蒲江	竹野浦河内	元猿	220	74	3
3566	元猿	蒲江	竹野浦河内	元猿	40	16	1
3567	丸市尾	蒲江	丸市尾		50	32	1
3568	丸市尾	蒲江	丸市尾		100	60	3
3569	浦迫	蒲江	丸市尾	浦迫	90	38	4
3570	浦迫	蒲江	丸市尾	浦迫	70	28	3
3571	丸市尾	蒲江	丸市尾		30	12	3
3572	浦迫	蒲江	丸市尾	浦迫	40	66	1
3573	丸市尾	蒲江	丸市尾		110	92	3
3574	丸市尾	蒲江	丸市尾		100	74	3
3575	丸市尾	蒲江	丸市尾		160	58	4
3576	越田尾	蒲江	森崎浦	越田尾	70	40	3
3577	越田尾	蒲江	森崎浦	越田尾	110	106	2
3578	越田尾	蒲江	森崎浦	越田尾	50	64	1
3579	猿串	蒲江	猿串		60	36	3
3580	猿串	蒲江	猿串		70	60	1
3581	猿串	蒲江	猿串		110	64	1
3582	小蒲江	蒲江	蒲江浦	小蒲江	60	24	2
3583	猿串	蒲江	猿串		30	30	1
3584	加羽根	蒲江	蒲江浦	加羽根	50	50	1
3585	葛原	蒲江	葛原		90	124	1
3586	葛原	蒲江	葛原		110	140	2
3587	葛原	蒲江	葛原		110	72	3
3588	葛原	蒲江	葛原		40	22	1
3589	浦迫	蒲江	丸市尾	浦迫	50	76	1
3590	浦迫	蒲江	丸市尾	浦迫	60	30	1
3591	波当津浦	蒲江	波当津浦		50	128	1
3592	波当津浦	蒲江	波当津浦		90	204	2
3593	波当津浦	蒲江	波当津浦		70	150	1
3594	深島	蒲江	蒲江浦	深島	40	20	1
3595	深島	蒲江	蒲江浦	深島	20	16	3
129	門前区	佐伯	上岡	門前区	60	14	1
130	若宮区	佐伯	若宮町	若宮区	80	48	4
131	川原区	佐伯	長谷	川原区	80	18	2
132	上灘区	佐伯	木立	上灘区	80	30	3
133	波越区	佐伯	堅田	波越区	200	120	1
134	大中尾区	佐伯	木立	大中尾区	50	10	1
135	宇藤木	弥生	尺間	宇藤木	50	120	1
136	徳納	弥生	床木	徳納	30	60	1

## 急傾斜地崩壊危険箇所(②人家1~4戸)

No.22

(自然斜面・人家1~4戸)

箇所番号	箇所名	地域名	大字	小字	箇所の延長	高さ	人家戸数
137	徳納	弥生	床木	徳納	100	80	2
138	川中	弥生	尺間	川中	40	140	1
139	番匠	弥生	小田	番匠	20	20	4
140	長野	本匠	笠掛	長野	40	30	1
141	釘戸	宇目	小野市	釘戸	110	60	4
142	田原	宇目	南田原	田原	130	60	1
143	下ノ市	宇目	小野市	下ノ市	60	10	2
144	河尻	宇目	千束	河尻	20	30	1
145	小長川	宇目	南田原	小長川	40	20	3
146	奥	鶴見	沖松浦	奥	60	70	3
147	尾浦	蒲江	畑野浦	尾浦	40	10	1
148	釜ノ浦	蒲江	畑野浦	釜ノ浦	40	74	1
149	西野浦	蒲江	西野浦		40	36	1
150	長津留	蒲江	蒲江浦	長津留	60	124	1

(5-7) 土砂災害警戒区域等

土砂災害警戒区域(①土石流)

No.1

土砂災害の現象	市町村名	危険箇所・溪流名	番号	所在地	警戒区域	特別警戒区域	公示日
土石流	佐伯市	小野川	06-205-I-019	佐伯市大字木立	1	1	H18.3.31
土石流	佐伯市	天神面川	06-205-I-026	佐伯市大字木立	1	1	H18.3.31
土石流	佐伯市	畑口川	06-205-I-033	佐伯市大字木立	1	1	H18.3.31
土石流	佐伯市	高畑川2	06-205-I-146	佐伯市大字鶴望	1		H18.3.31
土石流	佐伯市	高畑川	06-205-I-147	佐伯市大字鶴望	1	1	H18.3.31
土石流	佐伯市	平川(A)	06-205-I-148	佐伯市大字鶴望	1	1	H18.3.31
土石流	佐伯市	平川(B)	06-205-I-148	佐伯市大字鶴望	1	1	H18.3.31
土石流	佐伯市	平川2(A)	06-205-I-149	佐伯市大字鶴望	1	1	H18.3.31
土石流	佐伯市	平川2(B)	06-205-I-149	佐伯市大字鶴望	1	1	H18.3.31
土石流	佐伯市	中の原川	06-205-I-150	佐伯市大字鶴望	1	1	H18.3.31
土石流	佐伯市	王子丸川	06-205-I-151	佐伯市大字鶴望	1	1	H18.3.31
土石流	佐伯市	坂山川	06-205-I-145	佐伯市大字鶴望	1	1	H19.3.30
土石流	佐伯市	王子丸川3	06-205-I-153	佐伯市大字鶴望	1	1	H19.3.30
土石流	佐伯市	若宮川	06-205-I-155	佐伯市大字鶴望	1	1	H19.3.30
土石流	佐伯市	若宮川第2	06-205-I-156	佐伯市大字鶴望	1		H19.3.30
土石流	佐伯市	坂の浦川支川	06-205-I-166	佐伯市大字鶴望	1		H19.3.30
土石流	佐伯市	坂の浦川5	06-205-I-169	佐伯市大字鶴望	1	1	H19.3.30
土石流	佐伯市	坂の浦川6	06-205-I-170	佐伯市大字鶴望	1	1	H19.3.30
土石流	佐伯市	宮ノ谷第2	06-205-I-120	佐伯市大字稲垣	1	1	H20.3.28
土石流	佐伯市	大内川第2	06-205-I-123	佐伯市大字稲垣	1	1	H20.3.28
土石流	佐伯市	古市川	06-205-I-140	佐伯市大字上岡	1	1	H20.3.28
土石流	佐伯市	臼坪川	06-205-I-162	佐伯市大字臼坪	1		H20.3.28
土石流	佐伯市	常盤川	06-205-I-163	佐伯市大字臼坪	1	1	H20.3.28
土石流	佐伯市	平野川	06-205-I-164	佐伯市平野町	1	1	H20.3.28
土石流	佐伯市	上落水川	06-404-II-006	佐伯市宇目大字木浦内	1	1	H20.3.28
土石流	佐伯市	長瀬川	06-205-I-119	佐伯市大字稲垣	1	1	H21.3.27
土石流	佐伯市	元越川(A)	06-205-I-107	佐伯市大字長谷	1	1	H23.1.18
土石流	佐伯市	元越川(B)	06-205-I-107	佐伯市大字長谷	1	1	H23.1.18
土石流	佐伯市	元越川(C)	06-205-I-107	佐伯市大字長谷	1	1	H23.1.18
土石流	佐伯市	山王谷川	06-205-I-110	佐伯市大字長谷	1	1	H23.1.18
土石流	佐伯市	山王北谷川	06-205-I-111	佐伯市大字長谷	1	1	H23.1.18
土石流	佐伯市	コウタニ川	06-205-I-068	佐伯市大字堅田	1	1	H23.1.18
土石流	佐伯市	コウタニ川2	06-205-I-069	佐伯市大字堅田	1	1	H23.1.18
土石流	佐伯市	谷川第1	06-205-I-079	佐伯市大字青山	1	1	H23.1.18
土石流	佐伯市	観喜川第2	06-205-I-100	佐伯市大字長谷	1	1	H23.1.18
土石流	佐伯市	上城川	06-205-I-102	佐伯市大字長谷	1	1	H23.1.18
土石流	佐伯市	下久部川	06-205-I-113	佐伯市大字池田	1	1	H23.1.18
土石流	佐伯市	八戸川	06-205-I-130	佐伯市大字上岡	1	1	H23.1.18
土石流	佐伯市	迫田川(A)	06-205-I-131	佐伯市大字上岡	1	1	H23.1.18
土石流	佐伯市	迫田川(B)	06-205-I-131	佐伯市大字上岡	1	1	H23.1.18
土石流	佐伯市	百枝川第7	06-205-I-172	佐伯市大字海崎	1	1	H23.1.18
土石流	佐伯市	百枝川第3	06-205-I-173	佐伯市大字海崎	1	1	H23.1.18
土石流	佐伯市	代後川第2	06-205-I-186	佐伯市大字霞ヶ浦	1	1	H23.1.18
土石流	佐伯市	代後川第3	06-205-I-187	佐伯市大字霞ヶ浦	1	1	H23.1.18
土石流	佐伯市	中大越川	06-205-II-067	佐伯市大字長谷	1	1	H23.1.18
土石流	佐伯市	中大越川2	06-205-II-068	佐伯市大字長谷	1	1	H23.1.18
土石流	佐伯市	小島川第3	06-205-I-048	佐伯市大字長良	1	1	H23.1.18
土石流	佐伯市	津志河内川(A)	06-205-I-049	佐伯市大字長良	1	1	H23.1.18
土石流	佐伯市	津志河内川(B)	06-205-I-049	佐伯市大字長良	1	1	H23.1.18
土石流	佐伯市	津志河内川(C)	06-205-I-049	佐伯市大字長良	1	1	H23.1.18

## 土砂災害警戒区域(①土石流)

No.2

土砂災害の現象	市町村名	危険箇所・溪流名	番号	所在地	警戒区域	特別警戒区域	公示日
土石流	佐伯市	津志河内川2	06-205 I -050	佐伯市大字長良	1	1	H23.1.18
土石流	佐伯市	泥谷川	06-205 I -059	佐伯市田の浦町	1	1	H23.1.18
土石流	佐伯市	泥谷川第2(A)	06-205 I -060	佐伯市大字堅田	1	1	H23.1.18
土石流	佐伯市	泥谷川第2(B)	06-205 I -060	佐伯市大字堅田	1	1	H23.1.18
土石流	佐伯市	水流谷	06-205 I -061	佐伯市大字堅田	1	1	H23.1.18
土石流	佐伯市	岡谷	06-205 I -062	佐伯市大字堅田	1	1	H23.1.18
土石流	佐伯市	皿焼谷	06-205 I -063	佐伯市大字堅田	1	1	H23.1.18
土石流	佐伯市	皿焼谷2	06-205 II -026	佐伯市大字堅田	1	1	H23.1.18
土石流	佐伯市	万才谷	06-205 I -064	佐伯市大字堅田	1	1	H23.1.18
土石流	佐伯市	迫谷川	06-205 I -066	佐伯市大字堅田	1	1	H23.1.18
土石流	佐伯市	迫谷川第2	06-205 I -067	佐伯市大字堅田	1	1	H23.1.18
土石流	佐伯市	岡川第2	06-205 I -024	佐伯市大字木立	1	1	H23.1.18
土石流	佐伯市	岡川(A)	06-205 I -025_1	佐伯市大字木立	1	1	H23.1.18
土石流	佐伯市	岡川(B)	06-205 I -025_2	佐伯市大字木立	1	1	H23.1.18
土石流	佐伯市	角道川支川	06-205 I -042	佐伯市大字木立	1	1	H23.1.18
土石流	佐伯市	角道川第2	06-205 I -043	佐伯市大字木立	1	1	H23.1.18
土石流	佐伯市	岡山川	06-205 I -044	佐伯市大字木立	1	1	H23.1.18
土石流	佐伯市	北高下川	06-205 I -098	佐伯市大字長谷	1	1	H23.1.18
土石流	佐伯市	観喜川	06-205 I -099	佐伯市大字長谷	1	1	H23.1.18
土石流	佐伯市	上久部川3	06-205 I -118	佐伯市大字池田	1	1	H23.1.18
土石流	佐伯市	代後川	06-205 I -185	佐伯市大字霞ヶ浦	1	1	H23.1.18
土石流	佐伯市	大手町川	06-205 I -159	佐伯市大手町	1		H24.3.16
土石流	佐伯市	梶牟礼川	06-402 I -020	佐伯市弥生大字井崎	1		H24.3.16
土石流	佐伯市	川又川	06-402 I -021	佐伯市弥生大字井崎	1	1	H24.3.16
土石流	佐伯市	宮路ヶ浦川	06-408 I -059	佐伯市蒲江大字畑野浦	1	1	H24.3.16
土石流	佐伯市	山の鼻川	06-408 I -060	佐伯市蒲江大字畑野浦	1	1	H24.3.16
土石流	佐伯市	小浦ヶ浜川	06-408 I -061	佐伯市蒲江大字畑野浦	1	1	H24.3.16
土石流	佐伯市	寺の谷川	06-408 I -062	佐伯市蒲江大字畑野浦	1		H24.3.16
土石流	佐伯市	大向川6	06-408 II -026	佐伯市蒲江大字畑野浦	1	1	H24.3.16
土石流	佐伯市	土後川(A)	06-408- I -020_1	佐伯市蒲江大字蒲江浦	1	1	H24.3.16
土石流	佐伯市	土後川(B)	06-408- I -020_2	佐伯市蒲江大字蒲江浦	1	1	H24.3.16
土石流	佐伯市	高山川2	06-408- I -023	佐伯市蒲江大字蒲江浦	1	1	H24.3.16
土石流	佐伯市	高山川4	06-408- II -013	佐伯市蒲江大字蒲江浦	1	1	H24.3.16
土石流	佐伯市	高山川5	06-408- II -014	佐伯市蒲江大字蒲江浦	1	1	H24.3.16
土石流	佐伯市	高山川6	06-408- II -015	佐伯市蒲江大字蒲江浦	1	1	H24.3.16
土石流	佐伯市	高畠川	06-205- I -125	佐伯市大字稲垣	1	1	H24.3.16
土石流	佐伯市	王子丸川2	06-205- I -152	佐伯市大字鶴望	1	1	H25.3.28
土石流	佐伯市	小福良川	06-205- II -098	佐伯市大字狩生	1	1	H25.3.28
土石流	佐伯市	杉谷川	06-205- I -157	佐伯市西谷町	1	1	H25.3.28
土石流	佐伯市	西谷川	06-205- I -158	佐伯市西谷町	1	1	H25.3.28
土石流	佐伯市	迫川	06-402 II -008	佐伯市弥生大字門田	1	1	H25.3.28
土石流	佐伯市	板屋川	06-403 I -008	佐伯市本匠大字堂ノ間	1		H25.3.28
土石流	佐伯市	峯谷	06-403 I -009	佐伯市本匠大字堂ノ間	1	1	H25.3.28
土石流	佐伯市	長野川1	06-403 I -020	佐伯市本匠大字笠掛	1		H25.3.28
土石流	佐伯市	長野川2	06-403 I -021	佐伯市本匠大字笠掛	1	1	H25.3.28
土石流	佐伯市	迫谷川第3	06-205- II -027	佐伯市大字堅田	1	1	H25.3.28
土石流	佐伯市	長良川第2(A)	06-205- I -045_1	佐伯市大字長良	1	1	H25.3.28
土石流	佐伯市	長良川第2(B)	06-205- I -045_2	佐伯市大字長良	1	1	H25.3.28
土石流	佐伯市	西ノ平川2	06-205- I -046	佐伯市大字長良	1		H25.3.28
土石流	佐伯市	小島川	06-205- I -047	佐伯市大字長良	1	1	H25.3.28



土砂災害警戒区域(①土石流)

No.3

土砂災害の現象	市町村名	危険箇所・溪流名	番号	所在地	警戒区域	特別警戒区域	公示日
土石流	佐伯市	長良川	06-205-Ⅱ-024	佐伯市大字長良	1	1	H25.3.28
土石流	佐伯市	志手川1	06-406-Ⅰ-047	佐伯市鶴見大字地松浦	1	1	H25.3.28
土石流	佐伯市	志手川2	06-406-Ⅰ-048	佐伯市鶴見大字地松浦	1	1	H25.3.28
土石流	佐伯市	小立道川	06-406-Ⅰ-049	佐伯市鶴見大字地松浦	1		H25.3.28
土石流	佐伯市	中村川1	06-406-Ⅰ-050	佐伯市鶴見大字地松浦	1	1	H25.3.28
土石流	佐伯市	中村川2	06-406-Ⅰ-051	佐伯市鶴見大字地松浦	1		H25.3.28
土石流	佐伯市	中村川3	06-406-Ⅰ-052	佐伯市鶴見大字地松浦	1	1	H25.3.28
土石流	佐伯市	井ノ谷川	06-406-Ⅰ-053	佐伯市鶴見大字地松浦	1		H25.3.28
土石流	佐伯市	丹賀浦川1	06-406-Ⅰ-014	佐伯市鶴見大字丹賀浦	1		H26.7.4
土石流	佐伯市	丹賀浦川2	06-406-Ⅰ-015	佐伯市鶴見大字丹賀浦	1		H26.7.4
土石流	佐伯市	丹賀浦川3	06-406-Ⅰ-016	佐伯市鶴見大字丹賀浦	1	1	H26.7.4
土石流	佐伯市	船隠川2	06-406-Ⅰ-002	佐伯市鶴見大字大島	1	1	H26.7.4
土石流	佐伯市	田野浦川1A	06-406-Ⅰ-003	佐伯市鶴見大字大島	1		H26.7.4
土石流	佐伯市	田野浦川1B	06-406-Ⅰ-003	佐伯市鶴見大字大島	1	1	H26.7.4
土石流	佐伯市	田野浦川2	06-406-Ⅰ-004	佐伯市鶴見大字大島	1		H26.7.4
土石流	佐伯市	大谷川	06-406-Ⅰ-005	佐伯市鶴見大字大島	1		H26.7.4
土石流	佐伯市	トヤノ口川	06-406-Ⅰ-006	佐伯市鶴見大字大島	1		H26.7.4
土石流	佐伯市	江口川1(A)	06-406-Ⅰ-040	佐伯市鶴見大字沖松浦	1	1	H26.7.4
土石流	佐伯市	江口川1(B)	06-406-Ⅰ-040	佐伯市鶴見大字沖松浦	1	1	H26.7.4
土石流	佐伯市	江口川3	06-406-Ⅰ-042	佐伯市鶴見大字沖松浦	1		H26.7.4
土石流	佐伯市	奥川2(A)	06-406-Ⅰ-043	佐伯市鶴見大字沖松浦	1	1	H26.7.4
土石流	佐伯市	奥川2(B)	06-406-Ⅰ-043	佐伯市鶴見大字沖松浦	1	1	H26.7.4
土石流	佐伯市	浦代越川	06-406-Ⅰ-044	佐伯市鶴見大字沖松浦	1	1	H26.7.4
土石流	佐伯市	江口川4(A)	06-406-Ⅰ-045	佐伯市鶴見大字沖松浦	1	1	H26.7.4
土石流	佐伯市	江口川4(B)	06-406-Ⅰ-045	佐伯市鶴見大字沖松浦	1		H26.7.4
土石流	佐伯市	志手川3	06-406-Ⅰ-046	佐伯市鶴見大字沖松浦	1		H26.7.4
土石流	佐伯市	関網川1	06-407-Ⅰ-005	佐伯市米水津大字色利浦	1	1	H26.7.4
土石流	佐伯市	関網川2	06-407-Ⅰ-006	佐伯市米水津大字色利浦	1	1	H26.7.4
土石流	佐伯市	関網川3	06-407-Ⅰ-007	佐伯市米水津大字色利浦	1	1	H26.7.4
土石流	佐伯市	関網川4	06-407-Ⅰ-008	佐伯市米水津大字色利浦	1	1	H26.7.4
土石流	佐伯市	関網川5	06-407-Ⅰ-009	佐伯市米水津大字色利浦	1	1	H26.7.4
土石流	佐伯市	関網川6	06-407-Ⅰ-010	佐伯市米水津大字色利浦	1		H26.7.4
土石流	佐伯市	泥谷口川	06-205-Ⅱ-074	佐伯市大字長谷	1	1	H26.7.4
土石流	佐伯市	中谷川	06-205-Ⅱ-075	佐伯市大字長谷	1	1	H26.7.4
土石流	佐伯市	元越川2	06-205-Ⅰ-101	佐伯市大字長谷	1	1	H26.7.4
土石流	佐伯市	江下川左俣	06-205-Ⅰ-104	佐伯市大字長谷	1	1	H26.7.4
土石流	佐伯市	江下川右俣	06-205-Ⅰ-105	佐伯市大字長谷	1	1	H26.7.4
土石流	佐伯市	元越川	06-205-Ⅰ-106	佐伯市大字長谷	1	1	H26.7.4
土石流	佐伯市	岡の谷川(A)	06-205-Ⅰ-114	佐伯市大字池田	1		H26.7.4
土石流	佐伯市	岡の谷川(B)	06-205-Ⅰ-114	佐伯市大字池田	1		H26.7.4
土石流	佐伯市	匠南川	06-205-Ⅰ-115	佐伯市大字池田	1	1	H26.7.4
土石流	佐伯市	東石間川(A)	06-205Ⅰ-216	佐伯市大字石間浦	1	1	H26.9.2
土石流	佐伯市	東石間川(B)	06-205Ⅰ-216	佐伯市大字石間浦	1	1	H26.9.2
土石流	佐伯市	中山川	06-205Ⅰ-065	佐伯市大字堅田	1	1	H26.9.2
土石流	佐伯市	内河原川	06-406Ⅰ-054	佐伯市鶴見大字地松浦	1	1	H26.9.2
土石流	佐伯市	外河原川(A)	06-406Ⅰ-055	佐伯市鶴見大字地松浦	1	1	H26.9.2
土石流	佐伯市	外河原川(B)	06-406Ⅰ-055	佐伯市鶴見大字地松浦	1	1	H26.9.2
土石流	佐伯市	竹野浦川3	06-407Ⅰ-030	佐伯市米水津大字竹野浦	1	1	H26.9.2
土石流	佐伯市	竹野浦川4	06-407Ⅰ-031	佐伯市米水津大字竹野浦	1	1	H26.9.2
土石流	佐伯市	スケノ谷川(A)	06-406Ⅰ-059	佐伯市鶴見大字吹浦	1	1	H26.9.2

土砂災害警戒区域(①土石流)

No.4

土砂災害の現象	市町村名	危険箇所・溪流名	番号	所在地	警戒区域	特別警戒区域	公示日
土石流	佐伯市	スケノ谷川(B)	06-406 I-059	佐伯市鶴見大字吹浦	1	1	H26.9.2
土石流	佐伯市	宮ノ前川(A)	06-406 I-060	佐伯市鶴見大字吹浦	1	1	H26.9.2
土石流	佐伯市	宮ノ前川(B)	06-406 I-060	佐伯市鶴見大字吹浦	1	1	H26.9.2
土石流	佐伯市	右の谷川	06-406 I-061	佐伯市鶴見大字吹浦	1	1	H26.9.2
土石流	佐伯市	奥川4(A)	06-406 I-062	佐伯市鶴見大字吹浦	1		H26.9.2
土石流	佐伯市	奥川4(B)	06-406 I-062	佐伯市鶴見大字吹浦	1	1	H26.9.2
土石流	佐伯市	奥川3(A)	06-406 II-012	佐伯市鶴見大字吹浦	1	1	H26.9.2
土石流	佐伯市	奥川3(B)	06-406 II-012	佐伯市鶴見大字吹浦	1	1	H26.9.2
土石流	佐伯市	船付川①(A)	06-408 I-028	佐伯市蒲江大字竹野浦河内	1	1	H26.9.2
土石流	佐伯市	船付川①(B)	06-408 I-028	佐伯市蒲江大字竹野浦河内	1	1	H26.9.2
土石流	佐伯市	船付川①(C)	06-408 I-028	佐伯市蒲江大字竹野浦河内	1	1	H26.9.2
土石流	佐伯市	船付川②	06-408 I-029	佐伯市蒲江大字竹野浦河内	1	1	H26.9.2
土石流	佐伯市	大谷川	06-408 I-035	佐伯市蒲江大字西野浦	1	1	H26.9.2
土石流	佐伯市	大谷川支川	06-408 I-036	佐伯市蒲江大字西野浦	1	1	H26.9.2
土石流	佐伯市	中村川	06-408 I-037	佐伯市蒲江大字西野浦	1	1	H26.9.2
土石流	佐伯市	西野浦川①(A)	06-408 I-038	佐伯市蒲江大字西野浦	1	1	H26.9.2
土石流	佐伯市	西野浦川①(B)	06-408 I-038	佐伯市蒲江大字西野浦	1	1	H26.9.2
土石流	佐伯市	高平川	06-408 I-039	佐伯市蒲江大字西野浦	1	1	H26.9.2
土石流	佐伯市	丑ヶ迫川	06-408 I-040	佐伯市蒲江大字西野浦	1	1	H26.9.2
土石流	佐伯市	上久部川	06-205- I-116	佐伯市池田 上久部	1		H27.10.30
土石流	佐伯市	上久部川2	06-205- I-117	佐伯市池田 上久部	1		H27.10.30
土石流	佐伯市	城下西川	06-205- I-160	佐伯市城下西	1		H27.10.30
土石流	佐伯市	大切川1	06-404- I-002	佐伯市宇目 木浦鉦山	1	1	H28.9.6
土石流	佐伯市	落水川1(A)	06-404- I-003	佐伯市宇目 落水	1		H28.9.6
土石流	佐伯市	落水川1(B)	06-404- I-003	佐伯市宇目 落水	1	1	H28.9.6
土石流	佐伯市	ドヤハル川(A)	06-404- I-004	佐伯市宇目 落水	1		H28.9.6
土石流	佐伯市	ドヤハル川(B)	06-404- I-004	佐伯市宇目 落水	1	1	H28.9.6
土石流	佐伯市	ユノタニ川	06-404- I-005	佐伯市宇目 木浦鉦山	1	1	H28.9.6
土石流	佐伯市	徳台川	06-404- I-006	佐伯市宇目 木浦鉦山	1	1	H28.9.6
土石流	佐伯市	御泊川1	06-404- I-007	佐伯市宇目 御泊	1		H28.9.6
土石流	佐伯市	長淵谷	06-404- I-008	佐伯市宇目 長淵	1	1	H28.9.6
土石流	佐伯市	上小野市川	06-404- I-010	佐伯市宇目 上小野市	1	1	H28.9.6
土石流	佐伯市	下小野市川2	06-404- I-011	佐伯市宇目 下小野市	1	1	H28.9.6
土石流	佐伯市	下小野市川3(A)	06-404- I-012	佐伯市宇目 下小野市	1	1	H28.9.6
土石流	佐伯市	下小野市川3(B)	06-404- I-012	佐伯市宇目 下小野市	1	1	H28.9.6
土石流	佐伯市	川尻川1	06-404- I-014	佐伯市宇目 川尻	1	1	H28.9.6
土石流	佐伯市	大切川2	06-404- II-005	佐伯市宇目 木浦鉦山	1	1	H28.9.6
土石流	佐伯市	落水川一支溪	06-404- II-007	佐伯市宇目 落水	1	1	H28.9.6
土石流	佐伯市	落水川二支溪(A)	06-404- II-008	佐伯市宇目 落水	1	1	H28.9.6
土石流	佐伯市	落水川二支溪(B)	06-404- II-008	佐伯市宇目 落水	1	1	H28.9.6
土石流	佐伯市	御泊川2	06-404- II-010	佐伯市宇目 御泊	1	1	H28.9.6
土石流	佐伯市	御泊川3	06-404- II-011	佐伯市宇目 御泊	1	1	H28.9.6
土石流	佐伯市	中山川一支溪	06-404- II-027	佐伯市宇目 下小野市	1	1	H28.9.6
土石流	佐伯市	伏野谷	06-404- II-037	佐伯市宇目 伏野	1	1	H28.9.6
土石流	佐伯市	酒利川1	06-404- II-038	佐伯市宇目 酒利	1	1	H28.9.6
土石流	佐伯市	酒利川二支溪	06-404- II-039	佐伯市宇目 酒利	1	1	H28.9.6
土石流	佐伯市	宮野浦川1	06-407- I-001	佐伯市米水津 宮野浦	1	1	H28.9.6
土石流	佐伯市	中ノ川1	06-407- I-002	佐伯市米水津 宮野浦	1		H28.9.6
土石流	佐伯市	宮野浦川2(A)	06-407- I-003	佐伯市米水津 宮野浦	1	1	H28.9.6
土石流	佐伯市	宮野浦川2(B)	06-407- I-003	佐伯市米水津 宮野浦	1	1	H28.9.6



土砂災害警戒区域(①土石流)

No.5

土砂災害の現象	市町村名	危険箇所・溪流名	番号	所在地	警戒区域	特別警戒区域	公示日
土石流	佐伯市	宮野浦川3	06-407-I-004	佐伯市米水津 西奥	1	1	H28.9.6
土石流	佐伯市	庵山川(A)	06-407-I-011	佐伯市米水津 色利浦	1		H28.9.6
土石流	佐伯市	庵山川(B)	06-407-I-011	佐伯市米水津 色利浦	1	1	H28.9.6
土石流	佐伯市	色利川2	06-407-I-012	佐伯市米水津 色利浦	1	1	H28.9.6
土石流	佐伯市	色利川3	06-407-I-013	佐伯市米水津 色利浦	1	1	H28.9.6
土石流	佐伯市	色利川1	06-407-I-014	佐伯市米水津 色利浦	1	1	H28.9.6
土石流	佐伯市	立岩川	06-407-I-015	佐伯市米水津 色利浦	1		H28.9.6
土石流	佐伯市	中ノ川2(A)	06-407-I-018	佐伯市米水津 田鶴音	1	1	H28.9.6
土石流	佐伯市	中ノ川2(B)	06-407-I-018	佐伯市米水津 田鶴音	1	1	H28.9.6
土石流	佐伯市	中ノ川2(C)	06-407-I-018	佐伯市米水津 田鶴音	1	1	H28.9.6
土石流	佐伯市	浦代浦川2(A)	06-407-I-019	佐伯市米水津 浦代浦	1		H28.9.6
土石流	佐伯市	浦代浦川2(B)	06-407-I-019	佐伯市米水津 浦代浦	1	1	H28.9.6
土石流	佐伯市	浦代浦川2(C)	06-407-I-019	佐伯市米水津 浦代浦	1	1	H28.9.6
土石流	佐伯市	山の神川	06-407-I-020	佐伯市米水津 浦代浦	1		H28.9.6
土石流	佐伯市	浦代浦川1	06-407-I-021	佐伯市米水津 浦代浦	1		H28.9.6
土石流	佐伯市	東ノ川1	06-407-I-022	佐伯市米水津 浦代浦	1		H28.9.6
土石流	佐伯市	源十川	06-407-I-023	佐伯市米水津 浦代浦	1		H28.9.6
土石流	佐伯市	東ノ川2(A)	06-407-I-024	佐伯市米水津 浦代浦	1	1	H28.9.6
土石流	佐伯市	東ノ川2(B)	06-407-I-024	佐伯市米水津 浦代浦	1	1	H28.9.6
土石流	佐伯市	東ノ川3	06-407-I-025	佐伯市米水津 浦代浦	1	1	H28.9.6
土石流	佐伯市	間越川1	06-407-I-040	佐伯市米水津 間越	1	1	H28.9.6
土石流	佐伯市	間越川2(A)	06-407-I-041	佐伯市米水津 間越	1	1	H28.9.6
土石流	佐伯市	間越川2(B)	06-407-I-041	佐伯市米水津 間越	1	1	H28.9.6
土石流	佐伯市	色利川4	06-407-II-001	佐伯市米水津 色利浦	1	1	H28.9.6
土石流	佐伯市	田鶴音川4	06-407-II-004	佐伯市米水津 田鶴音	1	1	H28.9.6
土石流	佐伯市	田鶴音川2	06-407-II-005	佐伯市米水津 田鶴音	1	1	H28.9.6
土石流	佐伯市	田鶴音川1	06-407-II-006	佐伯市米水津 田鶴音	1	1	H28.9.6
土石流	佐伯市	田鶴音川3	06-407-II-007	佐伯市米水津 田鶴音	1	1	H28.9.6
土石流	佐伯市	浦代浦川3(A)	06-407-II-008	佐伯市米水津 浦代浦	1	1	H28.9.6
土石流	佐伯市	浦代浦川3(B)	06-407-II-008	佐伯市米水津 浦代浦	1	1	H28.9.6
土石流	佐伯市	間越川3(A)	06-407-II-009	佐伯市米水津 間越	1	1	H28.9.6
土石流	佐伯市	間越川3(B)	06-407-II-009	佐伯市米水津 間越	1	1	H28.9.6
土石流	佐伯市	間越川3(C)	06-407-II-009	佐伯市米水津 間越	1		H28.9.6
土石流	佐伯市	間越川3(D)	06-407-II-009	佐伯市米水津 間越	1	1	H28.9.6
土石流	佐伯市	間越川4	06-407-II-010	佐伯市米水津 間越	1	1	H28.9.6
土石流	佐伯市	中村川4	06-408-I-010	佐伯市蒲江 森崎浦	1		H28.9.6
土石流	佐伯市	坪川(A)	06-408-I-011	佐伯市蒲江 坪	1	1	H28.9.6
土石流	佐伯市	坪川(B)	06-408-I-011	佐伯市蒲江 坪	1	1	H28.9.6
土石流	佐伯市	小向川1	06-408-I-017	佐伯市蒲江 小向	1	1	H27.10.30
土石流	佐伯市	北小向川	06-408-I-018	佐伯市蒲江 小向	1	1	H27.10.30
土石流	佐伯市	加羽根川1	06-408-I-021	佐伯市蒲江 加羽根	1	1	H27.10.30
土石流	佐伯市	中加羽根川	06-408-I-022	佐伯市蒲江 加羽根	1	1	H27.10.30
土石流	佐伯市	天満川支川	06-408-I-068	佐伯市蒲江 カマス網代	1	1	H28.9.6
土石流	佐伯市	天満川	06-408-I-069	佐伯市蒲江 カマス網代	1		H28.9.6
土石流	佐伯市	カマス網代川1	06-408-I-070	佐伯市蒲江 カマス網代	1		H28.9.6
土石流	佐伯市	梅ヶ谷川	06-408-I-071	佐伯市蒲江 カマス網代	1		H28.9.6
土石流	佐伯市	天神川	06-408-I-072	佐伯市蒲江 カマス網代	1	1	H28.9.6
土石流	佐伯市	こうしん川	06-408-I-074	佐伯市蒲江 尾浦	1	1	H28.9.6
土石流	佐伯市	下の谷川	06-408-I-075	佐伯市蒲江 尾浦	1	1	H28.9.6
土石流	佐伯市	古坪川(A)	06-408-II-008	佐伯市蒲江 古坪	1	1	H28.9.6

土砂災害警戒区域(①土石流)

No.6

土砂災害の現象	市町村名	危険箇所・溪流名	番号	所在地	警戒区域	特別警戒区域	公示日
土石流	佐伯市	古坪川(B)	06-408-II-008	佐伯市蒲江 古坪	1	1	H28.9.6
土石流	佐伯市	南小向川	06-408-II-010	佐伯市蒲江 小向	1	1	H27.10.30
土石流	佐伯市	西鷺谷川	06-408-II-011	佐伯市蒲江 鷺谷	1	1	H27.10.30
土石流	佐伯市	鷺谷川(A)	06-408-II-012	佐伯市蒲江 鷺谷	1	1	H27.10.30
土石流	佐伯市	鷺谷川(B)	06-408-II-012	佐伯市蒲江 鷺谷	1	1	H27.10.30
土石流	佐伯市	高山川5(B)	06-408-II-014	佐伯市蒲江 高山	1	1	H28.9.6
土石流	佐伯市	南泊ヶ浦(A)	06-408-II-030	佐伯市蒲江 カマス網代	1	1	H28.9.6
土石流	佐伯市	南泊ヶ浦(B)	06-408-II-030	佐伯市蒲江 カマス網代	1	1	H28.9.6
土石流	佐伯市	東大谷川	06-408 I-030	佐伯市蒲江大字西野浦	1	1	H29.10.10
土石流	佐伯市	東大谷川2	06-408 I-031	佐伯市蒲江大字西野浦	1	1	H29.10.10
土石流	佐伯市	東大谷川3	06-408 I-032	佐伯市蒲江大字西野浦	1	1	H29.10.10
土石流	佐伯市	日野浦川2(A)	06-408 I-033	佐伯市蒲江大字西野浦	1	1	H29.10.10
土石流	佐伯市	日野浦川2(B)	06-408 I-033	佐伯市蒲江大字西野浦	1	1	H29.10.10
土石流	佐伯市	観音川	06-408 I-034	佐伯市蒲江大字西野浦	1	1	H29.10.10
土石流	佐伯市	越の浦川	06-408 I-041	佐伯市蒲江大字西野浦	1	1	H29.10.10
土石流	佐伯市	竹野浦川5(A)	06-408 I-042	佐伯市蒲江大字竹野浦河内	1	1	H29.10.10
土石流	佐伯市	竹野浦川5(B)	06-408 I-042	佐伯市蒲江大字竹野浦河内	1	1	H29.10.10
土石流	佐伯市	竹野浦川5(C)	06-408 I-042	佐伯市蒲江大字竹野浦河内	1	1	H29.10.10
土石流	佐伯市	三嶋ヶ谷川	06-408 I-043	佐伯市蒲江大字竹野浦河内	1	1	H29.10.10
土石流	佐伯市	東三嶋ヶ谷川	06-408 I-044	佐伯市蒲江大字竹野浦河内	1	1	H29.10.10
土石流	佐伯市	宮路ヶ谷川	06-408 I-045	佐伯市蒲江大字竹野浦河内	1	1	H29.10.10
土石流	佐伯市	大坂川	06-408 I-046	佐伯市蒲江大字竹野浦河内	1	1	H29.10.10
土石流	佐伯市	江頭川1(A)	06-408 I-047	佐伯市蒲江大字竹野浦河内	1	1	H29.10.10
土石流	佐伯市	江頭川1(B)	06-408 I-047	佐伯市蒲江大字竹野浦河内	1	1	H29.10.10
土石流	佐伯市	江頭川6	06-408 I-048	佐伯市蒲江大字竹野浦河内	1	1	H29.10.10
土石流	佐伯市	江頭川2	06-408 I-049	佐伯市蒲江大字竹野浦河内	1	1	H29.10.10
土石流	佐伯市	南内ノ浦川(A)	06-408 I-050	佐伯市蒲江大字竹野浦河内	1	1	H29.10.10
土石流	佐伯市	南内ノ浦川(B)	06-408 I-050	佐伯市蒲江大字竹野浦河内	1	1	H29.10.10
土石流	佐伯市	内ノ浦川	06-408 I-051	佐伯市蒲江大字竹野浦河内	1	1	H29.10.10
土石流	佐伯市	上の谷川	06-408 I-052	佐伯市蒲江大字楠本浦	1	1	H29.10.10
土石流	佐伯市	船倉川	06-408 I-053	佐伯市蒲江大字楠本浦	1	1	H29.10.10
土石流	佐伯市	薬師谷川	06-408 I-055	佐伯市蒲江大字楠本浦	1	1	H29.10.10
土石流	佐伯市	百ヶ谷川	06-408 I-056	佐伯市蒲江大字楠本浦	1	1	H29.10.10
土石流	佐伯市	向川	06-408 I-057	佐伯市蒲江大字楠本浦	1	1	H29.10.10
土石流	佐伯市	大向川(A)	06-408 I-058	佐伯市蒲江大字楠本浦	1	1	H29.10.10
土石流	佐伯市	大向川(B)	06-408 I-058	佐伯市蒲江大字楠本浦	1	1	H29.10.10
土石流	佐伯市	スノ本川1	06-408 II-016	佐伯市蒲江大字西野浦	1	1	H29.10.10
土石流	佐伯市	スノ本川2	06-408 II-017	佐伯市蒲江大字西野浦	1	1	H29.10.10
土石流	佐伯市	久保浦川②	06-408 II-018	佐伯市蒲江大字竹野浦河内	1	1	H29.10.10
土石流	佐伯市	姫右川(A)	06-408 II-019	佐伯市蒲江大字竹野浦河内	1	1	H29.10.10
土石流	佐伯市	姫右川(B)	06-408 II-019	佐伯市蒲江大字竹野浦河内	1	1	H29.10.10
土石流	佐伯市	灘川2	06-408 II-020	佐伯市蒲江大字竹野浦河内	1	1	H29.10.10
土石流	佐伯市	灘川3	06-408 II-021	佐伯市蒲江大字竹野浦河内	1	1	H29.10.10
土石流	佐伯市	灘川	06-408 II-022	佐伯市蒲江大字竹野浦河内	1	1	H29.10.10
土石流	佐伯市	楠本川3	06-408 II-023	佐伯市蒲江大字楠本浦	1	1	H29.10.10
土石流	佐伯市	大向川4	06-408 II-024	佐伯市蒲江大字楠本浦	1	1	H29.10.10
土石流	佐伯市	三九朗谷川	06-205 I-007	佐伯市上灘区	1	1	H29.10.10
土石流	佐伯市	大船繋川(A)	06-205 I-008	佐伯市上灘区	1	1	H29.10.10
土石流	佐伯市	大船繋川(B)	06-205 I-008	佐伯市上灘区	1	1	H29.10.10
土石流	佐伯市	大船繋川(C)	06-205 I-008	佐伯市上灘区	1	1	H29.10.10

土砂災害警戒区域(①土石流)

No.7

土砂災害の現象	市町村名	危険箇所・溪流名	番号	所在地	警戒区域	特別警戒区域	公示日
土石流	佐伯市	大船繫川5(A)	06-205 I -009	佐伯市上灘区	1	1	H29.10.10
土石流	佐伯市	大船繫川5(B)	06-205 I -009	佐伯市上灘区	1	1	H29.10.10
土石流	佐伯市	大船繫川4(A)	06-205 I -010	佐伯市上灘区	1	1	H29.10.10
土石流	佐伯市	大船繫川4(B)	06-205 I -010	佐伯市上灘区	1	1	H29.10.10
土石流	佐伯市	大船繫川3	06-205 I -011	佐伯市上灘区	1	1	H29.10.10
土石流	佐伯市	西川支流	06-205 I -012	佐伯市上灘区	1	1	H29.10.10
土石流	佐伯市	大船繫川6	06-205 I -013	佐伯市上灘区	1	1	H29.10.10
土石流	佐伯市	大船繫川2	06-205 I -014	佐伯市上灘区	1	1	H29.10.10
土石流	佐伯市	石打川第4	06-205 I -070	佐伯市大字堅田	1	1	H29.10.10
土石流	佐伯市	石打川	06-205 I -071	佐伯市大字堅田	1		H29.10.10
土石流	佐伯市	石打川第2	06-205 I -072	佐伯市大字堅田	1	1	H29.10.10
土石流	佐伯市	石打川第3	06-205 I -073	佐伯市大字堅田	1	1	H29.10.10
土石流	佐伯市	久保谷川	06-205 I -074	佐伯市大字堅田	1		H29.10.10
土石流	佐伯市	城西川	06-205 I -134	佐伯市大字上岡	1	1	H29.10.10
土石流	佐伯市	脇川第3	06-205 I -141	佐伯市大字鶴望	1	1	H29.10.10
土石流	佐伯市	脇川第4	06-205 I -142	佐伯市大字鶴望	1	1	H29.10.10
土石流	佐伯市	脇川第5	06-205 I -143	佐伯市大字鶴望	1		H29.10.10
土石流	佐伯市	脇川(A)	06-205 I -144	佐伯市大字鶴望	1	1	H29.10.10
土石流	佐伯市	脇川(B)	06-205 I -144	佐伯市大字鶴望	1	1	H29.10.10
土石流	佐伯市	久保浦川	06-205 I -194	佐伯市大字久保浦	1	1	H29.10.10
土石流	佐伯市	久保浦川2	06-205 I -195	佐伯市大字久保浦	1	1	H29.10.10
土石流	佐伯市	景の浦川	06-205 I -196	佐伯市大字久保浦	1	1	H29.10.10
土石流	佐伯市	白浜川(A)	06-205 I -205	佐伯市大字片神浦	1	1	H29.10.10
土石流	佐伯市	白浜川(B)	06-205 I -205	佐伯市大字片神浦	1	1	H29.10.10
土石流	佐伯市	ウタニ川第1	06-205 I -901	佐伯市大字堅田	1	1	H29.10.10
土石流	佐伯市	ウタニ川第2	06-205 I -902	佐伯市大字堅田	1	1	H29.10.10
土石流	佐伯市	下の谷川	06-205 II -028	佐伯市大字堅田	1	1	H29.10.10
土石流	佐伯市	脇川第2	06-205 II -089	佐伯市大字鶴望	1	1	H29.10.10
土石流	佐伯市	日野浦川(A)	06-406 I -031	佐伯市鶴見大字有明浦	1		H29.10.10
土石流	佐伯市	日野浦川(B)	06-406 I -031	佐伯市鶴見大字有明浦	1	1	H29.10.10
土石流	佐伯市	日野浦川(C)	06-406 I -031	佐伯市鶴見大字有明浦	1		H29.10.10
土石流	佐伯市	日野浦川(D)	06-406 I -031	佐伯市鶴見大字有明浦	1	1	H29.10.10
土石流	佐伯市	日野浦川(E)	06-406 I -031	佐伯市鶴見大字有明浦	1	1	H29.10.10
土石流	佐伯市	桑野浦川1	06-406 I -032	佐伯市鶴見大字有明浦	1	1	H29.10.10
土石流	佐伯市	桑野浦川2(A)	06-406 I -033	佐伯市鶴見大字有明浦	1	1	H29.10.10
土石流	佐伯市	桑野浦川2(B)	06-406 I -033	佐伯市鶴見大字有明浦	1	1	H29.10.10
土石流	佐伯市	桑野浦川3	06-406 I -034	佐伯市鶴見大字有明浦	1	1	H29.10.10
土石流	佐伯市	北ノ浦川1	06-406 I -035	佐伯市鶴見大字沖松浦	1	1	H29.10.10
土石流	佐伯市	北ノ浦川2	06-406 I -036	佐伯市鶴見大字沖松浦	1	1	H29.10.10
土石流	佐伯市	北ノ浦川3	06-406 I -037	佐伯市鶴見大字沖松浦	1	1	H29.10.10
土石流	佐伯市	真浦川1	06-406 I -038	佐伯市鶴見大字沖松浦	1	1	H29.10.10
土石流	佐伯市	真浦川2	06-406 I -039	佐伯市鶴見大字沖松浦	1	1	H29.10.10
土石流	佐伯市	大内浦川2	06-407 I -016	佐伯市米水津大字色利浦	1		H29.10.10
土石流	佐伯市	大内浦川1	06-407 I -017	佐伯市米水津大字色利浦	1	1	H29.10.10
土石流	佐伯市	大内浦川3(A)	06-407 II -002	佐伯市米水津大字色利浦	1	1	H29.10.10
土石流	佐伯市	大内浦川3(B)	06-407 II -002	佐伯市米水津大字色利浦	1	1	H29.10.10
土石流	佐伯市	大内浦川4	06-407 II -003	佐伯市米水津大字色利浦	1	1	H29.10.10
土石流	佐伯市	浦之迫川(A)	06-408 I -008	佐伯市蒲江大字丸市尾浦	1	1	H29.10.10
土石流	佐伯市	浦之迫川(B)	06-408 I -008	佐伯市蒲江大字丸市尾浦	1	1	H29.10.10
土石流	佐伯市	北浦迫川	06-408 I -009	佐伯市蒲江大字丸市尾浦	1		H29.10.10

土砂災害警戒区域(①土石流)

No.8

土砂災害の現象	市町村名	危険箇所・溪流名	番号	所在地	警戒区域	特別警戒区域	公示日
土石流	佐伯市	芋迫川	06-408 I -901	佐伯市蒲江大字丸市尾浦	1	1	H29.10.10
土石流	佐伯市	狩生川第3	06-205 II -099	佐伯市大字狩生	1		H30.2.2
土石流	佐伯市	狩生川第4(A)	06-205 II -100	佐伯市大字狩生	1	1	H30.2.2
土石流	佐伯市	狩生川第4(B)	06-205 II -100	佐伯市大字狩生	1		H30.2.2
土石流	佐伯市	狩生川	06-205 II -101	佐伯市大字狩生	1	1	H30.2.2
土石流	佐伯市	狩生川第5(A)	06-205 II -102	佐伯市大字狩生	1	1	H30.2.2
土石流	佐伯市	狩生川第5(B)	06-205 II -102	佐伯市大字狩生	1	1	H30.2.2
土石流	佐伯市	花川	06-401 I -002	佐伯市上浦大字浅海井浦	1		H30.2.2
土石流	佐伯市	海老取川	06-401 I -003	佐伯市上浦大字浅海井浦	1		H30.2.2
土石流	佐伯市	長坂川(A)	06-401 I -004	佐伯市上浦大字浅海井浦	1		H30.2.2
土石流	佐伯市	長坂川(B)	06-401 I -004	佐伯市上浦大字浅海井浦	1	1	H30.2.2
土石流	佐伯市	丸ばえ川	06-401 I -005	佐伯市上浦大字浅海井浦	1		H30.2.2
土石流	佐伯市	長田川第3	06-401 I -016	佐伯市上浦大字最勝海浦	1	1	H30.2.2
土石流	佐伯市	長田川	06-401 I -017	佐伯市上浦大字最勝海浦	1	1	H30.2.2
土石流	佐伯市	長田川第2	06-401 II -002	佐伯市上浦大字最勝海浦	1	1	H30.2.2
土石流	佐伯市	長田川第4	06-401 II -003	佐伯市上浦大字最勝海浦	1	1	H30.2.2
土石流	佐伯市	長田川第5	06-401 II -004	佐伯市上浦大字最勝海浦	1	1	H30.2.2
土石流	佐伯市	佐土原川3	06-205 I -136	佐伯市大字上岡	1	1	H30.2.2
土石流	佐伯市	佐土原川2	06-205 I -137	佐伯市大字上岡	1	1	H30.2.2
土石流	佐伯市	佐土原川	06-205 I -138	佐伯市大字上岡	1	1	H30.2.2
土石流	佐伯市	中村川5	06-205 I -139	佐伯市大字上岡	1	1	H30.2.2
土石流	佐伯市	門前川4(A)	06-205 III -001	佐伯市大字上岡	1	1	H30.2.2
土石流	佐伯市	門前川4(B)	06-205 III -001	佐伯市大字上岡	1	1	H30.2.2
土石流	佐伯市	門前川4(C)	06-205 III -001	佐伯市大字上岡	1	1	H30.2.2
土石流	佐伯市	門前川4(D)	06-205 III -001	佐伯市大字上岡	1	1	H30.2.2
土石流	佐伯市	門前川4(E)	06-205 III -001	佐伯市大字上岡	1	1	H30.2.2
土石流	佐伯市	門前川第2	06-205 III -002	佐伯市大字上岡	1	1	H30.2.2
土石流	佐伯市	門前川5(A)	06-205 III -003	佐伯市大字上岡	1	1	H30.2.2
土石流	佐伯市	門前川5(B)	06-205 III -003	佐伯市大字上岡	1	1	H30.2.2
土石流	佐伯市	門前川7(A)	06-205 III -004	佐伯市大字上岡	1	1	H30.2.2
土石流	佐伯市	門前川7(B)	06-205 III -004	佐伯市大字上岡	1		H30.2.2
土石流	佐伯市	大向川	06-402 I -038	佐伯市弥生大字床木	1	1	H30.2.2
土石流	佐伯市	荒内川1	06-402 I -039	佐伯市弥生大字床木	1	1	H30.2.2
土石流	佐伯市	荒内川2	06-402 I -040	佐伯市弥生大字床木	1	1	H30.2.2
土石流	佐伯市	上ノ岡川(A)	06-402 I -041	佐伯市弥生大字床木	1	1	H30.2.2
土石流	佐伯市	上ノ岡川(B)	06-402 I -041	佐伯市弥生大字床木	1	1	H30.2.2
土石流	佐伯市	久保川(A)	06-402 I -042	佐伯市弥生大字床木	1	1	H30.2.2
土石流	佐伯市	久保川(B)	06-402 I -042	佐伯市弥生大字床木	1	1	H30.2.2
土石流	佐伯市	一ノ瀬川	06-402 I -046	佐伯市弥生大字床木	1		H30.2.2
土石流	佐伯市	瀬戸川	06-402 I -047	佐伯市弥生大字床木	1		H30.2.2
土石流	佐伯市	六田川	06-402 I -048	佐伯市弥生大字床木	1	1	H30.2.2
土石流	佐伯市	岡田川1	06-402 I -049	佐伯市弥生大字床木	1		H30.2.2
土石流	佐伯市	岡田川2(A)	06-402 I -050	佐伯市弥生大字床木	1	1	H30.2.2
土石流	佐伯市	岡田川2(B)	06-402 I -050	佐伯市弥生大字床木	1	1	H30.2.2
土石流	佐伯市	岡田川(A)	06-402 I -051	佐伯市弥生大字床木	1	1	H30.2.2
土石流	佐伯市	岡田川(B)	06-402 I -051	佐伯市弥生大字床木	1	1	H30.2.2
土石流	佐伯市	平原川	06-402 II -025	佐伯市弥生大字床木	1	1	H30.2.2
土石流	佐伯市	徳納川	06-402 II -026	佐伯市弥生大字床木	1	1	H30.2.2
土石流	佐伯市	水無川1(A)	06-402 II -028	佐伯市弥生大字床木	1	1	H30.2.2
土石流	佐伯市	水無川1(B)	06-402 II -028	佐伯市弥生大字床木	1	1	H30.2.2



## 土砂災害警戒区域(①土石流)

No.9

土砂災害の現象	市町村名	危険箇所・溪流名	番号	所在地	警戒区域	特別警戒区域	公示日
土石流	佐伯市	岩の下川4(A)	06-402Ⅱ-029	佐伯市弥生大字床木	1	1	H30.2.2
土石流	佐伯市	岩の下川4(B)	06-402Ⅱ-029	佐伯市弥生大字床木	1	1	H30.2.2
土石流	佐伯市	岩の下川4(C)	06-402Ⅱ-029	佐伯市弥生大字床木	1	1	H30.2.2
土石流	佐伯市	白山川2	06-402Ⅰ-014	佐伯市弥生大字山梨子	1	1	H30.2.2
土石流	佐伯市	谷口川A	06-402Ⅰ-015	佐伯市弥生大字山梨子	1	1	H30.2.2
土石流	佐伯市	谷口川B	06-402Ⅰ-015	佐伯市弥生大字山梨子	1	1	H30.2.2
土石流	佐伯市	上山梨子川	06-402Ⅰ-016	佐伯市弥生大字山梨子	1	1	H30.2.2
土石流	佐伯市	下山梨子川A	06-402Ⅰ-017	佐伯市弥生大字山梨子	1	1	H30.2.2
土石流	佐伯市	下山梨子川B	06-402Ⅰ-017	佐伯市弥生大字山梨子	1	1	H30.2.2
土石流	佐伯市	中山梨子川	06-402Ⅰ-018	佐伯市弥生大字山梨子	1	1	H30.2.2
土石流	佐伯市	片内川	06-402Ⅰ-019	佐伯市弥生大字上小倉	1	1	H30.2.2
土石流	佐伯市	稽古屋川	06-402Ⅰ-024	佐伯市弥生大字大坂本	1	1	H30.2.2
土石流	佐伯市	元田川	06-402Ⅰ-034	佐伯市弥生大字大坂本	1		H30.2.2
土石流	佐伯市	広瀬川①	06-402Ⅰ-035	佐伯市弥生大字大坂本	1	1	H30.2.2
土石流	佐伯市	広瀬川②	06-402Ⅰ-035	佐伯市弥生大字大坂本	1	1	H30.2.2
土石流	佐伯市	小浪川	06-402Ⅰ-036	佐伯市弥生大字大坂本	1	1	H30.2.2
土石流	佐伯市	切水川	06-402Ⅰ-037	佐伯市弥生大字大坂本	1	1	H30.2.2
土石流	佐伯市	井崎川	06-402Ⅰ-053	佐伯市弥生大字上小倉	1	1	H30.2.2
土石流	佐伯市	小崎台川	06-402Ⅰ-901	佐伯市弥生大字大坂本	1	1	H30.2.2
土石流	佐伯市	白山川	06-402Ⅱ-014	佐伯市弥生大字山梨子	1	1	H30.2.2
土石流	佐伯市	白山川3	06-402Ⅱ-015	佐伯市弥生大字山梨子	1	1	H30.2.2
土石流	佐伯市	山梨子川1	06-402Ⅱ-016	佐伯市弥生大字山梨子	1	1	H30.2.2
土石流	佐伯市	石原川3	06-402Ⅱ-023	佐伯市弥生大字大坂本	1	1	H30.2.2
土石流	佐伯市	間川	06-405Ⅰ-001	佐伯市直川大字下直見	1		H30.2.2
土石流	佐伯市	上ノ口川1	06-405Ⅰ-002	佐伯市直川大字下直見	1	1	H30.2.2
土石流	佐伯市	上ノ口川2	06-405Ⅰ-003	佐伯市直川大字下直見	1	1	H30.2.2
土石流	佐伯市	千又川	06-405Ⅱ-001	佐伯市直川大字下直見	1	1	H30.2.2
土石流	佐伯市	大原川①支溪	06-404Ⅰ-017	佐伯市字目大字大平	1	1	H30.2.2
土石流	佐伯市	大原川②	06-404Ⅰ-018	佐伯市字目大字大平	1	1	H30.2.2
土石流	佐伯市	大原川③	06-404Ⅰ-019	佐伯市字目大字大平	1	1	H30.2.2
土石流	佐伯市	大原川④	06-404Ⅱ-047	佐伯市字目大字大平	1	1	H30.2.2
土石流	佐伯市	河内川(A)	06-405Ⅰ-004	佐伯市直川大字上直見	1	1	H30.2.2
土石流	佐伯市	河内川(B)	06-405Ⅰ-004	佐伯市直川大字上直見	1	1	H30.2.2
土石流	佐伯市	河内川(C)	06-405Ⅰ-004	佐伯市直川大字上直見	1	1	H30.2.2
土石流	佐伯市	園川①(A)	06-405Ⅰ-005	佐伯市直川大字上直見	1		H30.2.2
土石流	佐伯市	園川①(B)	06-405Ⅰ-005	佐伯市直川大字上直見	1	1	H30.2.2
土石流	佐伯市	竹ノ下川①	06-405Ⅰ-017	佐伯市直川大字上直見	1	1	H30.2.2
土石流	佐伯市	沖ノ津留川(A)	06-405Ⅰ-018	佐伯市直川大字上直見	1	1	H30.2.2
土石流	佐伯市	沖ノ津留川(B)	06-405Ⅰ-018	佐伯市直川大字上直見	1		H30.2.2
土石流	佐伯市	沖ノ津留川(C)	06-405Ⅰ-018	佐伯市直川大字上直見	1	1	H30.2.2
土石流	佐伯市	園川②	06-405Ⅱ-006	佐伯市直川大字上直見	1	1	H30.2.2
土石流	佐伯市	竹ノ下川②	06-405Ⅱ-034	佐伯市直川大字上直見	1	1	H30.2.2
土石流	佐伯市	寺内川	06-402Ⅰ-010	佐伯市弥生大字細田	1	1	H30.9.21
土石流	佐伯市	尾岩川	06-402Ⅰ-011	佐伯市弥生大字細田	1	1	H30.9.21
土石流	佐伯市	大谷川②	06-402Ⅰ-012	佐伯市弥生大字細田	1	1	H30.9.21
土石流	佐伯市	上小谷川2	06-402Ⅰ-013	佐伯市弥生大字細田	1	1	H30.9.21
土石流	佐伯市	留田川	06-402Ⅰ-022	佐伯市弥生大字井崎	1	1	H30.9.21
土石流	佐伯市	土崎川	06-402Ⅰ-023	佐伯市弥生大字井崎	1	1	H30.9.21
土石流	佐伯市	長畑川1	06-402Ⅰ-025	佐伯市弥生大字尺間	1		H30.9.21
土石流	佐伯市	長畑川2	06-402Ⅰ-026	佐伯市弥生大字尺間	1	1	H30.9.21

土砂災害警戒区域(①土石流)

No.10

土砂災害の現象	市町村名	危険箇所・溪流名	番号	所在地	警戒区域	特別警戒区域	公示日
土石流	佐伯市	田ノ平川1	06-402 I -027	佐伯市弥生大字尺間	1	1	H30.9.21
土石流	佐伯市	田ノ平川2	06-402 I -028	佐伯市弥生大字尺間	1	1	H30.9.21
土石流	佐伯市	奥ノ平川	06-402 I -029	佐伯市弥生大字尺間	1	1	H30.9.21
土石流	佐伯市	尾越川	06-402 I -030	佐伯市弥生大字尺間	1	1	H30.9.21
土石流	佐伯市	川中川1	06-402 I -031	佐伯市弥生大字尺間	1	1	H30.9.21
土石流	佐伯市	黒土川	06-402 I -032	佐伯市弥生大字尺間	1	1	H30.9.21
土石流	佐伯市	尺間川1	06-402 I -033	佐伯市弥生大字尺間	1	1	H30.9.21
土石流	佐伯市	蕨野川	06-402 I -052	佐伯市弥生大字井崎	1	1	H30.9.21
土石流	佐伯市	蕨野川2	06-402 I -902	佐伯市弥生大字井崎	1	1	H30.9.21
土石流	佐伯市	細田川1	06-402 II -009	佐伯市弥生大字細田	1	1	H30.9.21
土石流	佐伯市	細田川2(A)	06-402 II -010	佐伯市弥生大字細田	1	1	H30.9.21
土石流	佐伯市	細田川2(B)	06-402 II -010	佐伯市弥生大字細田	1	1	H30.9.21
土石流	佐伯市	下小谷川1	06-402 II -011	佐伯市弥生大字細田	1	1	H30.9.21
土石流	佐伯市	下小谷川2	06-402 II -012	佐伯市弥生大字細田	1	1	H30.9.21
土石流	佐伯市	上小谷川	06-402 II -013	佐伯市弥生大字細田	1	1	H30.9.21
土石流	佐伯市	田ノ平川3	06-402 II -017	佐伯市弥生大字尺間	1	1	H30.9.21
土石流	佐伯市	熊ノ戸川	06-402 II -018	佐伯市弥生大字尺間	1	1	H30.9.21
土石流	佐伯市	宇藤木川	06-402 II -019	佐伯市弥生大字尺間	1	1	H30.9.21
土石流	佐伯市	尺間川(A)	06-402 II -020	佐伯市弥生大字尺間	1	1	H30.9.21
土石流	佐伯市	尺間川(B)	06-402 II -020	佐伯市弥生大字尺間	1	1	H30.9.21
土石流	佐伯市	石原川2	06-402 II -021	佐伯市弥生大字尺間	1	1	H30.9.21
土石流	佐伯市	石原川1	06-402 II -022	佐伯市弥生大字尺間	1	1	H30.9.21
土石流	佐伯市	石原川4	06-402 II -024	佐伯市弥生大字大坂本	1	1	H30.9.21
土石流	佐伯市	水無川2	06-402 II -027	佐伯市弥生大字床木	1	1	H30.9.21
土石流	佐伯市	久土川1(A)	06-402 I -003	佐伯市弥生大字江良	1	1	H30.9.21
土石流	佐伯市	久土川1(B)	06-402 I -003	佐伯市弥生大字江良	1	1	H30.9.21
土石流	佐伯市	久土川2(A)	06-402 I -004	佐伯市弥生大字江良	1	1	H30.9.21
土石流	佐伯市	久土川2(B)	06-402 I -004	佐伯市弥生大字江良	1	1	H30.9.21
土石流	佐伯市	石内川1(A)	06-402 I -009	佐伯市弥生大字江良	1	1	H30.9.21
土石流	佐伯市	石内川1(B)	06-402 I -009	佐伯市弥生大字江良	1	1	H30.9.21
土石流	佐伯市	石内川2	06-402 II -003	佐伯市弥生大字江良	1	1	H30.9.21
土石流	佐伯市	江良川	06-402 II -004	佐伯市弥生大字江良	1	1	H30.9.21
土石流	佐伯市	祇園川(A)	06-402 II -005	佐伯市弥生大字江良	1	1	H30.9.21
土石流	佐伯市	祇園川(B)	06-402 II -005	佐伯市弥生大字江良	1	1	H30.9.21
土石流	佐伯市	祇園川(C)	06-402 II -005	佐伯市弥生大字江良	1		H30.9.21
土石流	佐伯市	祇園川1(A)	06-402 II -006	佐伯市弥生大字江良	1	1	H30.9.21
土石流	佐伯市	祇園川1(B)	06-402 II -006	佐伯市弥生大字江良	1	1	H30.9.21
土石流	佐伯市	上仲江川1(A)	06-404 I -016	佐伯市字目大字大平	1	1	H30.9.21
土石流	佐伯市	上仲江川1(B)	06-404 I -016	佐伯市字目大字大平	1	1	H30.9.21
土石流	佐伯市	上仲江川1(C)	06-404 I -016	佐伯市字目大字大平	1	1	H30.9.21
土石流	佐伯市	上仲江川2	06-404 II -040	佐伯市字目大字大平	1	1	H30.9.21
土石流	佐伯市	菅谷	06-404 II -041	佐伯市字目大字大平	1	1	H30.9.21
土石流	佐伯市	月形川(A)	06-405 I -015	佐伯市直川大字横川	1	1	H30.9.21
土石流	佐伯市	月形川(B)	06-405 I -015	佐伯市直川大字横川	1	1	H30.9.21
土石流	佐伯市	川又川1	06-405 I -016	佐伯市直川大字上直見	1	1	H30.9.21
土石流	佐伯市	水口川1	06-405 I -019	佐伯市直川大字下直見	1	1	H30.9.21
土石流	佐伯市	水口川2	06-405 I -020	佐伯市直川大字下直見	1		H30.9.21
土石流	佐伯市	芝原谷	06-405 I -021	佐伯市直川大字下直見	1	1	H30.9.21
土石流	佐伯市	柴原川(A)	06-405 I -022	佐伯市直川大字下直見	1	1	H30.9.21
土石流	佐伯市	柴原川(B)	06-405 I -022	佐伯市直川大字下直見	1		H30.9.21

土砂災害警戒区域(①土石流)

No.11

土砂災害の現象	市町村名	危険箇所・溪流名	番号	所在地	警戒区域	特別警戒区域	公示日
土石流	佐伯市	新洞川1(A)	06-405 I-023	佐伯市直川大字下直見	1		H30.9.21
土石流	佐伯市	新洞川1(B)	06-405 I-023	佐伯市直川大字下直見	1	1	H30.9.21
土石流	佐伯市	道越川	06-405 II-003	佐伯市直川大字下直見	1		H30.9.21
土石流	佐伯市	江河内川(A)	06-405 II-004	佐伯市直川大字下直見	1	1	H30.9.21
土石流	佐伯市	江河内川(B)	06-405 II-004	佐伯市直川大字下直見	1	1	H30.9.21
土石流	佐伯市	江河内川(C)	06-405 II-004	佐伯市直川大字下直見	1	1	H30.9.21
土石流	佐伯市	江河内川	06-405 II-005	佐伯市直川大字下直見	1	1	H30.9.21
土石流	佐伯市	神内川	06-405 II-011	佐伯市直川大字上直見	1	1	H30.9.21
土石流	佐伯市	川又川2	06-405 II-031	佐伯市直川大字上直見	1	1	H30.9.21
土石流	佐伯市	川又川3	06-405 II-032	佐伯市直川大字上直見	1	1	H30.9.21
土石流	佐伯市	水口川3	06-405 II-035	佐伯市直川大字下直見	1	1	H30.9.21
土石流	佐伯市	新洞川2	06-405 II-036	佐伯市直川大字下直見	1	1	H30.9.21
土石流	佐伯市	角木川	06-205 I-135	佐伯市大字上岡	1		H31.3.8
土石流	佐伯市	門前川2	06-205 II-083	佐伯市大字上岡	1	1	H31.3.8
土石流	佐伯市	門前川	06-205 II-084	佐伯市大字上岡	1		H31.3.8
土石流	佐伯市	上岡川	06-205 II-086	佐伯市大字上岡	1		H31.3.8
土石流	佐伯市	門前川3	06-205 II-087	佐伯市大字上岡	1	1	H31.3.8
土石流	佐伯市	原川1	06-403 I-004	佐伯市本匠大字波寄	1	1	H31.3.8
土石流	佐伯市	原川2(A)	06-403 I-005	佐伯市本匠大字波寄	1	1	H31.3.8
土石流	佐伯市	原川2(B)	06-403 I-005	佐伯市本匠大字波寄	1	1	H31.3.8
土石流	佐伯市	荒瀬川	06-403 I-015	佐伯市本匠大字波寄	1	1	H31.3.8
土石流	佐伯市	一矢返川	06-403 II-005	佐伯市本匠大字波寄	1	1	H31.3.8
土石流	佐伯市	小鶴川	06-403 II-014	佐伯市本匠大字山部	1	1	H31.3.8
土石流	佐伯市	松葉川2	06-403 II-015	佐伯市本匠大字山部	1	1	H31.3.8
土石流	佐伯市	松葉川1	06-403 II-016	佐伯市本匠大字山部	1	1	H31.3.8
土石流	佐伯市	登尾川	06-403 II-017	佐伯市本匠大字山部	1	1	H31.3.8
土石流	佐伯市	上腰越川	06-403 II-018	佐伯市本匠大字山部	1	1	H31.3.8
土石流	佐伯市	松ヶ迫川1	06-403 II-025	佐伯市本匠大字字津々	1	1	H31.3.8
土石流	佐伯市	松ヶ迫川2	06-403 II-026	佐伯市本匠大字字津々	1	1	H31.3.8
土石流	佐伯市	田野川一支溪	06-404 II-042	佐伯市字目大字重岡	1	1	H31.3.8
土石流	佐伯市	田野川二支溪	06-404 II-043	佐伯市字目大字重岡	1	1	H31.3.8
土石流	佐伯市	大原川5	06-404 II-048	佐伯市字目大字大平	1	1	H31.3.8
土石流	佐伯市	長野川3	06-405 I-006	佐伯市直川大字赤木	1	1	H31.3.8
土石流	佐伯市	長野川4	06-405 I-007	佐伯市直川大字赤木	1	1	H31.3.8
土石流	佐伯市	谷口川2	06-405 I-008	佐伯市直川大字赤木	1	1	H31.3.8
土石流	佐伯市	立箱川1	06-405 I-009	佐伯市直川大字赤木	1		H31.3.8
土石流	佐伯市	堂師川1	06-405 I-010	佐伯市直川大字赤木	1	1	H31.3.8
土石流	佐伯市	上ノ口川3	06-405 II-002	佐伯市直川大字下直見	1	1	H31.3.8
土石流	佐伯市	中道川	06-405 II-007	佐伯市直川大字赤木	1	1	H31.3.8
土石流	佐伯市	立箱川2	06-405 II-008	佐伯市直川大字赤木	1	1	H31.3.8
土石流	佐伯市	堂師川2	06-405 II-009	佐伯市直川大字赤木	1	1	H31.3.8
土石流	佐伯市	市屋敷川	06-405 II-010	佐伯市直川大字赤木	1	1	H31.3.8
土石流	佐伯市	竹ノ下川③	06-405 II-033	佐伯市直川大字上直見	1	1	H31.3.8
土石流	佐伯市	荒網代川	06-205 I-209	佐伯市大字荒網代浦	1	1	H31.3.8
土石流	佐伯市	吉ヶ浦川	06-205 I-210	佐伯市大字荒網代浦	1	1	H31.3.8
土石流	佐伯市	大荒網代川	06-205 I-211	佐伯市大字荒網代浦	1	1	H31.3.8
土石流	佐伯市	大荒網代2	06-205 I-212	佐伯市大字荒網代浦	1		H31.3.8
土石流	佐伯市	大荒網代3	06-205 I-213	佐伯市大字荒網代浦	1		H31.3.8
土石流	佐伯市	山伏谷川	06-205 I-214	佐伯市大字荒網代浦	1		H31.3.8
土石流	佐伯市	大荒網代5	06-205 I-215	佐伯市大字荒網代浦	1		H31.3.8

## 土砂災害警戒区域(①土石流)

No.12

土砂災害の現象	市町村名	危険箇所・溪流名	番号	所在地	警戒区域	特別警戒区域	公示日
土石流	佐伯市	アウギ川	06-205Ⅱ-114	佐伯市大字荒網代浦	1		H31.3.8
土石流	佐伯市	荒網代東川	06-205Ⅱ-113	佐伯市大字荒網代浦	1	1	H31.3.8
土石流	佐伯市	中の谷川(A)	06-205Ⅰ-201	佐伯市大字日向泊浦	1	1	H31.3.8
土石流	佐伯市	中の谷川(B)	06-205Ⅰ-201	佐伯市大字日向泊浦	1		H31.3.8
土石流	佐伯市	日向泊川2	06-205Ⅰ-202	佐伯市大字日向泊浦	1	1	H31.3.8
土石流	佐伯市	日向泊川	06-205Ⅰ-203	佐伯市大字日向泊浦	1		H31.3.8
土石流	佐伯市	西の谷川(A)	06-205Ⅰ-204	佐伯市大字日向泊浦	1	1	H31.3.8
土石流	佐伯市	西の谷川(B)	06-205Ⅰ-204	佐伯市大字日向泊浦	1	1	H31.3.8
土石流	佐伯市	西の谷川2	06-205Ⅱ-111	佐伯市大字日向泊浦	1	1	H31.3.8
土石流	佐伯市	石間川	06-205Ⅰ-191	佐伯市大字石間浦	1	1	H31.3.8
土石流	佐伯市	石間川右俣	06-205Ⅰ-217	佐伯市大字石間浦	1	1	H31.3.8
土石流	佐伯市	石間川左俣(A)	06-205Ⅰ-218	佐伯市大字石間浦	1	1	H31.3.8
土石流	佐伯市	石間川左俣(B)	06-205Ⅰ-218	佐伯市大字石間浦	1	1	H31.3.8
土石流	佐伯市	センダの木(A)	06-205Ⅰ-219	佐伯市大字石間浦	1	1	H31.3.8
土石流	佐伯市	センダの木(B)	06-205Ⅰ-219	佐伯市大字石間浦	1	1	H31.3.8
土石流	佐伯市	坂の浦川2	06-205Ⅰ-167	佐伯市大字鶴望	1	1	H31.3.8
土石流	佐伯市	坂の浦川3(A)	06-205Ⅰ-168	佐伯市大字鶴望	1	1	H31.3.8
土石流	佐伯市	坂の浦川3(B)	06-205Ⅰ-168	佐伯市大字鶴望	1	1	H31.3.8
土石流	佐伯市	坂の浦川8	06-205Ⅱ-090	佐伯市大字鶴望	1	1	H31.3.8
土石流	佐伯市	坂の浦川4	06-205Ⅱ-091	佐伯市大字鶴望	1		H31.3.8
土石流	佐伯市	坂の浦川9	06-205Ⅲ-007	佐伯市大字鶴望	1	1	H31.3.8
土石流	佐伯市	田の浦川	06-205Ⅰ-165	佐伯市田の浦町	1	1	H31.3.8
土石流	佐伯市	脇川第6	06-205Ⅱ-088	佐伯市大字鶴望	1	1	H31.3.8
土石流	佐伯市	東風隠川5	06-205Ⅰ-001	佐伯市東灘区	1	1	H31.3.8
土石流	佐伯市	東風隠川3	06-205Ⅰ-002	佐伯市東灘区	1	1	H31.3.8
土石流	佐伯市	屋敷川2	06-205Ⅰ-003	佐伯市東灘区	1	1	H31.3.8
土石流	佐伯市	東風隠川4	06-205Ⅰ-004	佐伯市東灘区	1	1	H31.3.8
土石流	佐伯市	屋敷川(A)	06-205Ⅰ-005	佐伯市東灘区	1	1	H31.3.8
土石流	佐伯市	屋敷川(B)	06-205Ⅰ-005	佐伯市東灘区	1	1	H31.3.8
土石流	佐伯市	大江灘川	06-205Ⅰ-006	佐伯市東灘区	1	1	H31.3.8
土石流	佐伯市	苦木川	06-205Ⅱ-001	佐伯市東灘区	1	1	H31.3.8
土石流	佐伯市	東風隠川6	06-205Ⅱ-002	佐伯市東灘区	1	1	H31.3.8
土石流	佐伯市	東風隠川	06-205Ⅱ-003	佐伯市東灘区	1	1	H31.3.8
土石流	佐伯市	東風隠川2	06-205Ⅱ-004	佐伯市東灘区	1	1	H31.3.8
土石流	佐伯市	谷川	06-205Ⅰ-108	佐伯市大字長谷	1	1	H31.3.8
土石流	佐伯市	谷前川	06-205Ⅰ-109	佐伯市大字長谷	1		H31.3.8
土石流	佐伯市	元越川第2	06-205Ⅱ-076	佐伯市大字長谷	1	1	H31.3.8
土石流	佐伯市	長谷川	06-205Ⅱ-077	佐伯市大字長谷	1		H31.3.8
土石流	佐伯市	西ノ平川	06-205Ⅰ-040	佐伯市大字木立	1	1	H31.3.8
土石流	佐伯市	栈敷川	06-205Ⅰ-041	佐伯市大字木立	1	1	H31.3.8
土石流	佐伯市	轟川	06-205Ⅱ-065	佐伯市大字長谷	1	1	H31.3.8
土石流	佐伯市	辺田川(A)	06-205Ⅱ-066	佐伯市大字長谷	1	1	H31.3.8
土石流	佐伯市	辺田川(B)	06-205Ⅱ-066	佐伯市大字長谷	1	1	H31.3.8
土石流	佐伯市	中大越川6	06-205Ⅱ-072	佐伯市大字長谷	1	1	H31.3.8
土石流	佐伯市	中大越川3	06-205Ⅰ-094	佐伯市大字長谷	1	1	H31.3.8
土石流	佐伯市	中大越川4	06-205Ⅰ-095	佐伯市大字長谷	1	1	H31.3.8
土石流	佐伯市	中大越川5	06-205Ⅱ-069	佐伯市大字長谷	1	1	H31.3.8
土石流	佐伯市	津々良川右支溪	06-205Ⅱ-070	佐伯市大字長谷	1	1	H31.3.8
土石流	佐伯市	津々良川	06-205Ⅱ-071	佐伯市大字長谷	1	1	H31.3.8
土石流	佐伯市	日野浦川1	06-408Ⅱ-004	佐伯市蒲江大字丸市尾浦	1	1	H31.3.12



## 土砂災害警戒区域(①土石流)

No.13

土砂災害の現象	市町村名	危険箇所・溪流名	番号	所在地	警戒区域	特別警戒区域	公示日
土石流	佐伯市	日野浦川2	06-408Ⅱ-005	佐伯市蒲江大字丸市尾浦	1	1	H31.3.12
土石流	佐伯市	大向川5	06-408Ⅱ-025	佐伯市蒲江大字楠本浦	1	1	H31.3.12
土石流	佐伯市	梶屋敷川	06-408Ⅰ-063	佐伯市蒲江大字畑野浦	1		H31.3.12
土石流	佐伯市	高坊川	06-408Ⅰ-064	佐伯市蒲江大字畑野浦	1	1	H31.3.12
土石流	佐伯市	山合川	06-408Ⅰ-065	佐伯市蒲江大字畑野浦	1	1	H31.3.12
土石流	佐伯市	福網代川	06-408Ⅰ-066	佐伯市蒲江大字畑野浦	1	1	H31.3.12
土石流	佐伯市	釜ノ浦川	06-408Ⅰ-067	佐伯市蒲江大字畑野浦	1	1	H31.3.12
土石流	佐伯市	落水川	06-408Ⅱ-027	佐伯市蒲江大字畑野浦	1	1	H31.3.12
土石流	佐伯市	福網代川2	06-408Ⅱ-028	佐伯市蒲江大字畑野浦	1	1	H31.3.12
土石流	佐伯市	釜ノ浦川2	06-408Ⅱ-029	佐伯市蒲江大字畑野浦	1	1	H31.3.12
土石流	佐伯市	下村川	06-408Ⅰ-002	佐伯市蒲江大字波当津浦	1	1	H31.3.12
土石流	佐伯市	上村川	06-408Ⅰ-003	佐伯市蒲江大字波当津浦	1	1	H31.3.12
土石流	佐伯市	ヒゲス谷川	06-408Ⅰ-004	佐伯市蒲江大字波当津浦	1	1	H31.3.12
土石流	佐伯市	小松川	06-408Ⅰ-005	佐伯市蒲江大字波当津浦	1		H31.3.12
土石流	佐伯市	宮の脇川(A)	06-406Ⅰ-010	佐伯市鶴見大字梶寄浦	1	1	H31.3.12
土石流	佐伯市	宮の脇川(B)	06-406Ⅰ-010	佐伯市鶴見大字梶寄浦	1	1	H31.3.12
土石流	佐伯市	梶寄川1	06-406Ⅰ-011	佐伯市鶴見大字梶寄浦	1	1	H31.3.12
土石流	佐伯市	梶寄川2	06-406Ⅰ-012	佐伯市鶴見大字梶寄浦	1		H31.3.12
土石流	佐伯市	梶寄浦川	06-406Ⅰ-013	佐伯市鶴見大字梶寄浦	1	1	H31.3.12
土石流	佐伯市	殿上川	06-406Ⅰ-021	佐伯市鶴見大字羽出浦	1		H31.3.12
土石流	佐伯市	西の浦川1	06-406Ⅰ-022	佐伯市鶴見大字羽出浦	1		H31.3.12
土石流	佐伯市	西の浦川2	06-406Ⅰ-023	佐伯市鶴見大字羽出浦	1	1	H31.3.12
土石流	佐伯市	作網代川	06-406Ⅰ-024	佐伯市鶴見大字羽出浦	1	1	H31.3.12
土石流	佐伯市	羽出浦川1(A)	06-406Ⅰ-025	佐伯市鶴見大字羽出浦	1	1	H31.3.12
土石流	佐伯市	羽出浦川1(B)	06-406Ⅰ-025	佐伯市鶴見大字羽出浦	1	1	H31.3.12
土石流	佐伯市	二又川	06-406Ⅱ-011	佐伯市鶴見大字沖松浦	1	1	H31.3.12
土石流	佐伯市	竹野浦川1	06-407Ⅰ-028	佐伯市米水津大字竹野浦	1	1	H31.3.12
土石流	佐伯市	宮ノ川	06-407Ⅰ-029	佐伯市米水津大字竹野浦	1	1	H31.3.12
土石流	佐伯市	向ノ川	06-407Ⅰ-032	佐伯市米水津大字竹野浦	1	1	H31.3.12
土石流	佐伯市	竹野浦川6	06-407Ⅰ-033	佐伯市米水津大字竹野浦	1	1	H31.3.12
土石流	佐伯市	小浦川(A)	06-407Ⅰ-034	佐伯市米水津大字小浦	1		H31.3.12
土石流	佐伯市	小浦川(B)	06-407Ⅰ-034	佐伯市米水津大字小浦	1	1	H31.3.12
土石流	佐伯市	小浦川3	06-407Ⅰ-035	佐伯市米水津大字小浦	1	1	H31.3.12
土石流	佐伯市	神谷川	06-407Ⅰ-037	佐伯市米水津大字小浦	1	1	H31.3.12
土石流	佐伯市	本小浦川	06-407Ⅰ-038	佐伯市米水津大字小浦	1	1	H31.3.12
土石流	佐伯市	楠ノ浦川(A)	06-407Ⅰ-039	佐伯市米水津大字小浦	1	1	H31.3.12
土石流	佐伯市	楠ノ浦川(B)	06-407Ⅰ-039	佐伯市米水津大字小浦	1	1	H31.3.12
土石流	佐伯市	年神川	06-205Ⅰ-181	佐伯市大字戸穴	1	1	H31.3.12
土石流	佐伯市	河内川2	06-205Ⅰ-182	佐伯市大字戸穴	1	1	H31.3.12
土石流	佐伯市	河内川第2	06-205Ⅱ-095	佐伯市大字戸穴	1	1	H31.3.12
土石流	佐伯市	晞干川	06-205Ⅰ-190	佐伯市大字二栄	1	1	H31.3.12
土石流	佐伯市	古江川	06-205Ⅱ-104	佐伯市大字二栄	1	1	H31.3.12
土石流	佐伯市	柿の木谷	06-205Ⅱ-105	佐伯市大字二栄	1	1	H31.3.12
土石流	佐伯市	内園川	06-401Ⅰ-006	佐伯市上浦大字津井浦	1	1	H31.3.12
土石流	佐伯市	池田川	06-401Ⅰ-007	佐伯市上浦大字津井浦	1	1	H31.3.12
土石流	佐伯市	出山川	06-401Ⅰ-008	佐伯市上浦大字津井浦	1	1	H31.3.12
土石流	佐伯市	柿ヶ谷川	06-401Ⅰ-009	佐伯市上浦大字津井浦	1	1	H31.3.12
土石流	佐伯市	津井川(A)	06-401Ⅰ-010	佐伯市上浦大字津井浦	1	1	H31.3.12
土石流	佐伯市	津井川(B)	06-401Ⅰ-010	佐伯市上浦大字津井浦	1	1	H31.3.12
土石流	佐伯市	大久保川	06-401Ⅰ-010	佐伯市上浦大字津井浦	1		H31.3.12

## 土砂災害警戒区域(②急傾斜地の崩壊)

No.1

土砂災害の現象	市町村名	危険箇所・溪流名	番号	所在地	警戒区域	特別警戒区域	公示日
急傾斜地の崩壊	佐伯市	小福良5号	I-1-1005	佐伯市大字護江	1	1	H18.3.31
急傾斜地の崩壊	佐伯市	小福良5号	I-1-1005	佐伯市大字護江	1	1	H18.3.31
急傾斜地の崩壊	佐伯市	小福良4号	I-1-1006	佐伯市大字護江	1	1	H18.3.31
急傾斜地の崩壊	佐伯市	脇2号	I-1-1059	佐伯市大字鶴望	1	1	H18.3.31
急傾斜地の崩壊	佐伯市	平区1(A)	I-1-3687	佐伯市大字鶴望	1	1	H18.3.31
急傾斜地の崩壊	佐伯市	平区1(B)	I-1-3687	佐伯市大字鶴望	1	1	H18.3.31
急傾斜地の崩壊	佐伯市	王子丸区1	I-1-3688	佐伯市大字鶴望	1	1	H18.3.31
急傾斜地の崩壊	佐伯市	平区2	I-1-3692	佐伯市大字鶴望	1	1	H18.3.31
急傾斜地の崩壊	佐伯市	王子丸区2(A)	I-1-3693	佐伯市大字鶴望	1	1	H18.3.31
急傾斜地の崩壊	佐伯市	王子丸区2(B)	I-1-3693	佐伯市大字鶴望	1	1	H18.3.31
急傾斜地の崩壊	佐伯市	高畑区	I-1-1056	佐伯市大字鶴望	1	1	H19.3.30
急傾斜地の崩壊	佐伯市	坂の浦区	I-1-3662	佐伯市大字鶴望	1	1	H19.3.30
急傾斜地の崩壊	佐伯市	坂の浦区	I-1-3662	佐伯市大字鶴望	1	1	H19.3.30
急傾斜地の崩壊	佐伯市	坂の浦区	I-1-3662	佐伯市大字鶴望	1	1	H19.3.30
急傾斜地の崩壊	佐伯市	百谷区	I-1-3691	佐伯市大字鶴望	1	1	H19.3.30
急傾斜地の崩壊	佐伯市	平野	I-1-1040	佐伯市平野町	1	1	H20.3.28
急傾斜地の崩壊	佐伯市	平野2	I-1-1041	佐伯市平野町	1	1	H20.3.28
急傾斜地の崩壊	佐伯市	平野2	I-1-1041	佐伯市平野町	1	1	H20.3.28
急傾斜地の崩壊	佐伯市	佐土原	I-1-1065	佐伯市大字上岡	1	1	H20.3.28
急傾斜地の崩壊	佐伯市	田の浦	I-1-3674	佐伯市大字田の浦	1	1	H20.3.28
急傾斜地の崩壊	佐伯市	臼坪	I-1-3695	佐伯市臼坪	1	1	H20.3.28
急傾斜地の崩壊	佐伯市	八迫	I-1-3704	佐伯市大字上岡	1	1	H20.3.28
急傾斜地の崩壊	佐伯市	上岡	I-1-3709	佐伯市大字上岡	1	1	H20.3.28
急傾斜地の崩壊	佐伯市	長瀬	I-1-3714	佐伯市大字長瀬	1	1	H21.3.27
急傾斜地の崩壊	佐伯市	田の浦	I-1-1038	佐伯市田の浦町	1	1	H23.1.18
急傾斜地の崩壊	佐伯市	高畑2	I-1-1056	佐伯市大字鶴望	1	1	H23.1.18
急傾斜地の崩壊	佐伯市	下久部1(A)	I-1-3727	佐伯市大字池田	1	1	H23.1.18
急傾斜地の崩壊	佐伯市	下久部1(B)	I-1-3727	佐伯市大字池田	1	1	H23.1.18
急傾斜地の崩壊	佐伯市	下久部2	I-1-1105	佐伯市大字池田	1	1	H23.1.18
急傾斜地の崩壊	佐伯市	川原1	II-1-2622	佐伯市大字長谷	1	1	H23.1.18
急傾斜地の崩壊	佐伯市	川原2(A)	I-1-3728	佐伯市大字長谷	1	1	H23.1.18
急傾斜地の崩壊	佐伯市	川原2(B)	I-1-3728	佐伯市大字長谷	1	1	H23.1.18
急傾斜地の崩壊	佐伯市	晞干1号	I-1-0995	佐伯市大字二栄	1	1	H23.1.18
急傾斜地の崩壊	佐伯市	車(A)	I-1-0998	佐伯市大字狩生	1	1	H23.1.18
急傾斜地の崩壊	佐伯市	狩生2号	I-1-1000	佐伯市大字狩生	1	1	H23.1.18
急傾斜地の崩壊	佐伯市	宮の内3号	I-1-1001	佐伯市大字護江	1	1	H23.1.18
急傾斜地の崩壊	佐伯市	代後4号(A)	I-1-1011	佐伯市大字霞ヶ浦	1	1	H23.1.18
急傾斜地の崩壊	佐伯市	代後4号(B)	I-1-1011	佐伯市大字霞ヶ浦	1	1	H23.1.18
急傾斜地の崩壊	佐伯市	宇戸	I-1-1016	佐伯市大字戸穴	1	1	H23.1.18
急傾斜地の崩壊	佐伯市	中野4号	I-1-1025	佐伯市大字海崎	1	1	H23.1.18
急傾斜地の崩壊	佐伯市	海崎2-1号	I-1-1028	佐伯市大字海崎	1	1	H23.1.18
急傾斜地の崩壊	佐伯市	海崎2-2号	I-1-1029	佐伯市大字海崎	1	1	H23.1.18
急傾斜地の崩壊	佐伯市	海崎1号	I-1-1030	佐伯市大字海崎	1	1	H23.1.18
急傾斜地の崩壊	佐伯市	百枝3号	I-1-1033	佐伯市大字海崎	1	1	H23.1.18
急傾斜地の崩壊	佐伯市	百枝2号(A)	I-1-1034	佐伯市大字海崎	1	1	H23.1.18
急傾斜地の崩壊	佐伯市	百枝2号(B)	I-1-1034	佐伯市大字海崎	1	1	H23.1.18
急傾斜地の崩壊	佐伯市	百枝	I-1-1035	佐伯市大字海崎	1	1	H23.1.18
急傾斜地の崩壊	佐伯市	蛇崎2号	I-1-1104	佐伯市大字池田	1	1	H23.1.18
急傾斜地の崩壊	佐伯市	下久部3	I-1-1106	佐伯市大字池田	1	1	H23.1.18
急傾斜地の崩壊	佐伯市	観喜(A)	I-1-1122	佐伯市大字長谷	1	1	H23.1.18

土砂災害警戒区域(②急傾斜地の崩壊)

No.2

土砂災害の現象	市町村名	危険箇所・溪流名	番号	所在地	警戒区域	特別警戒区域	公示日
急傾斜地の崩壊	佐伯市	観喜(B)	I-1-1122	佐伯市大字長谷	1	1	H23.1.18
急傾斜地の崩壊	佐伯市	岸河内3号	I-1-1128	佐伯市大字長谷	1	1	H23.1.18
急傾斜地の崩壊	佐伯市	大越(A)	I-1-1130	佐伯市大字長谷	1	1	H23.1.18
急傾斜地の崩壊	佐伯市	大越(B)	I-1-1130	佐伯市大字長谷	1	1	H23.1.18
急傾斜地の崩壊	佐伯市	大越(C)	I-1-1130	佐伯市大字長谷	1	1	H23.1.18
急傾斜地の崩壊	佐伯市	石打1号(A)	I-1-1140	佐伯市大字堅田	1	1	H23.1.18
急傾斜地の崩壊	佐伯市	石打1号(B)	I-1-1140	佐伯市大字堅田	1	1	H23.1.18
急傾斜地の崩壊	佐伯市	山口2号	I-1-1147	佐伯市大字青山	1	1	H23.1.18
急傾斜地の崩壊	佐伯市	片山1号	I-1-3659	佐伯市大字海崎	1	1	H23.1.18
急傾斜地の崩壊	佐伯市	八迫2号	I-1-3685	佐伯市大字上岡	1	1	H23.1.18
急傾斜地の崩壊	佐伯市	八迫3号	I-1-3705	佐伯市大字上岡	1	1	H23.1.18
急傾斜地の崩壊	佐伯市	八迫4号	I-1-3706	佐伯市大字上岡	1	1	H23.1.18
急傾斜地の崩壊	佐伯市	石打2号	I-1-3768	佐伯市大字堅田	1	1	H23.1.18
急傾斜地の崩壊	佐伯市	波越2号(A)	I-1-1136	佐伯市大字堅田	1	1	H23.1.18
急傾斜地の崩壊	佐伯市	波越2号(B)	I-1-1136	佐伯市大字堅田	1	1	H23.1.18
急傾斜地の崩壊	佐伯市	波越	I-1-1137	佐伯市大字堅田	1	1	H23.1.18
急傾斜地の崩壊	佐伯市	波越6	I-1-2776	佐伯市大字堅田	1	1	H23.1.18
急傾斜地の崩壊	佐伯市	津志河内1	I-1-3755	佐伯市大字長良	1	1	H23.1.18
急傾斜地の崩壊	佐伯市	津志河内2(A)	I-1-3756	佐伯市大字長良	1	1	H23.1.18
急傾斜地の崩壊	佐伯市	津志河内2(B)	I-1-3756	佐伯市大字長良	1	1	H23.1.18
急傾斜地の崩壊	佐伯市	津志河内2(C)	I-1-3756	佐伯市大字長良	1	1	H23.1.18
急傾斜地の崩壊	佐伯市	津志河内2(D)	I-1-3756	佐伯市大字長良	1	1	H23.1.18
急傾斜地の崩壊	佐伯市	泥谷2	II-1-2673	佐伯市大字堅田	1	1	H23.1.18
急傾斜地の崩壊	佐伯市	津志河内3	II-1-2679	佐伯市大字長良	1	1	H23.1.18
急傾斜地の崩壊	佐伯市	津志河内4	II-1-2680	佐伯市大字長良	1	1	H23.1.18
急傾斜地の崩壊	佐伯市	晞干3号	I-1-993	佐伯市大字二栄	1	1	H23.1.18
急傾斜地の崩壊	佐伯市	中川原(A)	I-1-1009	佐伯市大字狩生	1	1	H23.1.18
急傾斜地の崩壊	佐伯市	中川原(B)	I-1-1009	佐伯市大字狩生	1	1	H23.1.18
急傾斜地の崩壊	佐伯市	2号代後	I-1-1012	佐伯市大字霞ヶ浦	1	1	H23.1.18
急傾斜地の崩壊	佐伯市	中ノ内	I-1-1017	佐伯市大字戸穴	1	1	H23.1.18
急傾斜地の崩壊	佐伯市	首山(A)	I-1-1019	佐伯市大字戸穴	1	1	H23.1.18
急傾斜地の崩壊	佐伯市	首山(B)	I-1-1019	佐伯市大字戸穴	1	1	H23.1.18
急傾斜地の崩壊	佐伯市	首山(C)	I-1-1019	佐伯市大字戸穴	1	1	H23.1.18
急傾斜地の崩壊	佐伯市	山ノ口	I-1-1026	佐伯市大字海崎	1	1	H23.1.18
急傾斜地の崩壊	佐伯市	白瀧(A)	I-1-1055	佐伯市大字鶴望	1	1	H23.1.18
急傾斜地の崩壊	佐伯市	白瀧(B)	I-1-1055	佐伯市大字鶴望	1	1	H23.1.18
急傾斜地の崩壊	佐伯市	小谷(A)	I-1-1124	佐伯市大字長谷	1	1	H23.1.18
急傾斜地の崩壊	佐伯市	小谷(B)	I-1-1124	佐伯市大字長谷	1	1	H23.1.18
急傾斜地の崩壊	佐伯市	小谷(C)	I-1-1124	佐伯市大字長谷	1	1	H23.1.18
急傾斜地の崩壊	佐伯市	下城	I-1-3724	佐伯市大字長谷	1	1	H23.1.18
急傾斜地の崩壊	佐伯市	中山	I-1-3726	佐伯市大字長谷	1	1	H23.1.18
急傾斜地の崩壊	佐伯市	代後(A)	I-2-0048	佐伯市大字霞ヶ浦	1	1	H23.1.18
急傾斜地の崩壊	佐伯市	代後(B)	I-2-0048	佐伯市大字霞ヶ浦	1	1	H23.1.18
急傾斜地の崩壊	佐伯市	西谷2号(A)	I-1-1052_1	佐伯市大手町	1	1	H24.3.16
急傾斜地の崩壊	佐伯市	西谷2号(B)	I-1-1052_2	佐伯市大手町	1	1	H24.3.16
急傾斜地の崩壊	佐伯市	大手区	I-1-3715	佐伯市大手町	1	1	H24.3.16
急傾斜地の崩壊	佐伯市	柵牟礼(A)	I-1-1189_1	佐伯市弥生大字井崎	1	1	H24.3.16
急傾斜地の崩壊	佐伯市	柵牟礼(B)	I-1-1189_2	佐伯市弥生大字井崎	1	1	H24.3.16
急傾斜地の崩壊	佐伯市	宮園(A)	I-1-1190_1	佐伯市弥生大字井崎	1	1	H24.3.16
急傾斜地の崩壊	佐伯市	宮園(B)	I-1-1190_2	佐伯市弥生大字井崎	1	1	H24.3.16

土砂災害警戒区域(②急傾斜地の崩壊)

No.3

土砂災害の現象	市町村名	危険箇所・溪流名	番号	所在地	警戒区域	特別警戒区域	公示日
急傾斜地の崩壊	佐伯市	井ノ頭	I-1-1191	佐伯市弥生大字井崎	1	1	H24.3.16
急傾斜地の崩壊	佐伯市	宮園	I-1-3822	佐伯市弥生大字井崎	1	1	H24.3.16
急傾斜地の崩壊	佐伯市	小浦ヶ浜①	I-1-1375	佐伯市蒲江大字畑野浦	1	1	H24.3.16
急傾斜地の崩壊	佐伯市	山の鼻	I-1-1376	佐伯市蒲江大字畑野浦	1	1	H24.3.16
急傾斜地の崩壊	佐伯市	小浦ヶ浜②	I-1-3975	佐伯市蒲江大字畑野浦	1	1	H24.3.16
急傾斜地の崩壊	佐伯市	畑野浦①	I-1-3976	佐伯市蒲江大字畑野浦	1	1	H24.3.16
急傾斜地の崩壊	佐伯市	畑野浦②	I-1-3977	佐伯市蒲江大字畑野浦	1	1	H24.3.16
急傾斜地の崩壊	佐伯市	畑野浦③	I-1-3978	佐伯市蒲江大字畑野浦	1	1	H24.3.16
急傾斜地の崩壊	佐伯市	小浦ヶ浜2号	I-2-0060	佐伯市蒲江大字畑野浦	1	1	H24.3.16
急傾斜地の崩壊	佐伯市	小浦ヶ浜③	II-1-3488	佐伯市蒲江大字畑野浦	1	1	H24.3.16
急傾斜地の崩壊	佐伯市	小浦ヶ浜④	II-1-3489	佐伯市蒲江大字畑野浦	1	1	H24.3.16
急傾斜地の崩壊	佐伯市	地下2号	I-1-1396	佐伯市蒲江大字蒲江浦	1	1	H24.3.16
急傾斜地の崩壊	佐伯市	地下	I-1-1397	佐伯市蒲江大字蒲江浦	1	1	H24.3.16
急傾斜地の崩壊	佐伯市	蒲江	I-1-1398	佐伯市蒲江大字蒲江浦	1	1	H24.3.16
急傾斜地の崩壊	佐伯市	竹の浦	I-1-1399	佐伯市蒲江大字蒲江浦	1	1	H24.3.16
急傾斜地の崩壊	佐伯市	前津留	I-1-1400	佐伯市蒲江大字蒲江浦	1	1	H24.3.16
急傾斜地の崩壊	佐伯市	河内	I-1-4012	佐伯市蒲江大字蒲江浦	1	1	H24.3.16
急傾斜地の崩壊	佐伯市	新町	I-1-4013	佐伯市蒲江大字蒲江浦	1	1	H24.3.16
急傾斜地の崩壊	佐伯市	新町(A)	I-1-4014_1	佐伯市蒲江大字蒲江浦	1	1	H24.3.16
急傾斜地の崩壊	佐伯市	新町(B)	I-1-4014_2	佐伯市蒲江大字蒲江浦	1	1	H24.3.16
急傾斜地の崩壊	佐伯市	新町(C)	I-1-4014_3	佐伯市蒲江大字蒲江浦	1	1	H24.3.16
急傾斜地の崩壊	佐伯市	新町(D)	I-1-4014_4	佐伯市蒲江大字蒲江浦	1	1	H24.3.16
急傾斜地の崩壊	佐伯市	新町(E)	I-1-4014_5	佐伯市蒲江大字蒲江浦	1	1	H24.3.16
急傾斜地の崩壊	佐伯市	長津留①	I-1-4015	佐伯市蒲江大字蒲江浦	1	1	H24.3.16
急傾斜地の崩壊	佐伯市	長津留②	I-1-4016	佐伯市蒲江大字蒲江浦	1	1	H24.3.16
急傾斜地の崩壊	佐伯市	山後①(A)	I-1-4017_1	佐伯市蒲江大字蒲江浦	1	1	H24.3.16
急傾斜地の崩壊	佐伯市	山後①(B)	I-1-4017_2	佐伯市蒲江大字蒲江浦	1	1	H24.3.16
急傾斜地の崩壊	佐伯市	山後②	I-1-4018	佐伯市蒲江大字蒲江浦	1	1	H24.3.16
急傾斜地の崩壊	佐伯市	山後③(A)	I-1-4028_1	佐伯市蒲江大字蒲江浦	1	1	H24.3.16
急傾斜地の崩壊	佐伯市	山後③(B)	I-1-4028_2	佐伯市蒲江大字蒲江浦	1	1	H24.3.16
急傾斜地の崩壊	佐伯市	山後③(C)	I-1-4028_3	佐伯市蒲江大字蒲江浦	1	1	H24.3.16
急傾斜地の崩壊	佐伯市	長津留	II-2-0150	佐伯市蒲江大字蒲江浦	1	1	H24.3.16
急傾斜地の崩壊	佐伯市	高山①	I-1-4020	佐伯市蒲江大字蒲江浦	1	1	H24.3.16
急傾斜地の崩壊	佐伯市	高山②	I-1-4021	佐伯市蒲江大字蒲江浦	1	1	H24.3.16
急傾斜地の崩壊	佐伯市	高山③	I-2-0252	佐伯市蒲江大字蒲江浦	1	1	H24.3.16
急傾斜地の崩壊	佐伯市	高山④	II-1-3553	佐伯市蒲江大字蒲江浦	1	1	H24.3.16
急傾斜地の崩壊	佐伯市	高山⑤	II-1-3554	佐伯市蒲江大字蒲江浦	1	1	H24.3.16
急傾斜地の崩壊	佐伯市	高山⑥	II-1-3555	佐伯市蒲江大字蒲江浦	1	1	H24.3.16
急傾斜地の崩壊	佐伯市	高山⑦(A)	II-1-3558_1	佐伯市蒲江大字蒲江浦	1	1	H24.3.16
急傾斜地の崩壊	佐伯市	高山⑦(B)	II-1-3558_2	佐伯市蒲江大字蒲江浦	1	1	H24.3.16
急傾斜地の崩壊	佐伯市	高山⑧	II-1-3559	佐伯市蒲江大字蒲江浦	1	1	H24.3.16
急傾斜地の崩壊	佐伯市	長嶋	I-1-1044	佐伯市中江町	1	1	H25.3.28
急傾斜地の崩壊	佐伯市	隠山	I-1-1045	佐伯市中江町	1	1	H25.3.28
急傾斜地の崩壊	佐伯市	中江	I-1-1046	佐伯市中江町	1	1	H25.3.28
急傾斜地の崩壊	佐伯市	長島町二丁目(A)	I-1-3703_1	佐伯市長島町二丁目	1	1	H25.3.28
急傾斜地の崩壊	佐伯市	長島町二丁目(B)	I-1-3703_2	佐伯市長島町二丁目	1	1	H25.3.28
急傾斜地の崩壊	佐伯市	中江区	II-1-2604	佐伯市中江町	1	1	H25.3.28
急傾斜地の崩壊	佐伯市	王子丸区(A)	I-1-3672_1	佐伯市大字鶴望	1	1	H25.3.28
急傾斜地の崩壊	佐伯市	王子丸区(B)	I-1-3672_2	佐伯市大字鶴望	1	1	H25.3.28
急傾斜地の崩壊	佐伯市	王子丸区(C)	I-1-3672_3	佐伯市大字鶴望	1	1	H25.3.28



土砂災害警戒区域(②急傾斜地の崩壊)

No.4

土砂災害の現象	市町村名	危険箇所・溪流名	番号	所在地	警戒区域	特別警戒区域	公示日
急傾斜地の崩壊	佐伯市	小福良2号(A)	I-1-1007_1	佐伯市大字狩生	1	1	H25.3.28
急傾斜地の崩壊	佐伯市	小福良2号(B)	I-1-1007_2	佐伯市大字狩生	1	1	H25.3.28
急傾斜地の崩壊	佐伯市	小福良1	I-1-1008	佐伯市大字狩生	1	1	H25.3.28
急傾斜地の崩壊	佐伯市	小福良2(A)	I-1-3733_1	佐伯市大字狩生	1	1	H25.3.28
急傾斜地の崩壊	佐伯市	小福良2(B)	I-1-3733_2	佐伯市大字狩生	1	1	H25.3.28
急傾斜地の崩壊	佐伯市	小福良3	I-1-3741	佐伯市大字狩生	1	1	H25.3.28
急傾斜地の崩壊	佐伯市	小福良4	II-1-2644	佐伯市大字狩生	1	1	H25.3.28
急傾斜地の崩壊	佐伯市	小福良5(A)	II-1-2645_1	佐伯市大字狩生	1	1	H25.3.28
急傾斜地の崩壊	佐伯市	小福良5(B)	II-1-2645_2	佐伯市大字狩生	1	1	H25.3.28
急傾斜地の崩壊	佐伯市	小福良6	III-1-0491	佐伯市大字狩生	1	1	H25.3.28
急傾斜地の崩壊	佐伯市	小福良7	III-1-0495	佐伯市大字狩生	1	1	H25.3.28
急傾斜地の崩壊	佐伯市	大宮	I-1-1014	佐伯市大字戸穴	1	1	H25.3.28
急傾斜地の崩壊	佐伯市	折戸区	I-1-3654	佐伯市大字戸穴	1	1	H25.3.28
急傾斜地の崩壊	佐伯市	西谷2号	I-1-1053	佐伯市西谷町	1	1	H25.3.28
急傾斜地の崩壊	佐伯市	西谷(A)	I-1-1054_1	佐伯市西谷町・若宮町	1	1	H25.3.28
急傾斜地の崩壊	佐伯市	西谷(B)	I-1-1054_2	佐伯市西谷町	1	1	H25.3.28
急傾斜地の崩壊	佐伯市	西谷(C)	I-1-1054_3	佐伯市西谷町	1	1	H25.3.28
急傾斜地の崩壊	佐伯市	深田1	I-1-1205	佐伯市弥生大字門田	1	1	H25.3.28
急傾斜地の崩壊	佐伯市	日ノ平	I-1-1206	佐伯市弥生大字門田	1	1	H25.3.28
急傾斜地の崩壊	佐伯市	平井	I-1-3833	佐伯市弥生大字門田	1	1	H25.3.28
急傾斜地の崩壊	佐伯市	深田2(A)	I-1-3835_1	佐伯市弥生大字門田	1	1	H25.3.28
急傾斜地の崩壊	佐伯市	深田2(B)	I-1-3835_2	佐伯市弥生大字門田	1	1	H25.3.28
急傾斜地の崩壊	佐伯市	深田2(C)	I-1-3835_3	佐伯市弥生大字門田	1	1	H25.3.28
急傾斜地の崩壊	佐伯市	深田3(A)	I-1-3836_1	佐伯市弥生大字門田	1	1	H25.3.28
急傾斜地の崩壊	佐伯市	深田3(B)	I-1-3836_2	佐伯市弥生大字門田	1	1	H25.3.28
急傾斜地の崩壊	佐伯市	深田4	I-1-3837	佐伯市弥生大字門田	1	1	H25.3.28
急傾斜地の崩壊	佐伯市	長野1	I-1-3854	佐伯市本匠大字笠掛	1	1	H25.3.28
急傾斜地の崩壊	佐伯市	長野2(A)	I-1-3855_1	佐伯市本匠大字笠掛	1	1	H25.3.28
急傾斜地の崩壊	佐伯市	長野2(B)	I-1-3855_2	佐伯市本匠大字笠掛	1	1	H25.3.28
急傾斜地の崩壊	佐伯市	長野3	I-1-3856	佐伯市本匠大字笠掛	1	1	H25.3.28
急傾斜地の崩壊	佐伯市	長野4(A)	I-1-3857_1	佐伯市本匠大字笠掛	1	1	H25.3.28
急傾斜地の崩壊	佐伯市	長野4(B)	I-1-3857_2	佐伯市本匠大字笠掛	1	1	H25.3.28
急傾斜地の崩壊	佐伯市	長野5	II-1-2948	佐伯市本匠大字笠掛	1	1	H25.3.28
急傾斜地の崩壊	佐伯市	板屋1	I-1-1234	佐伯市本匠大字堂ノ間	1	1	H25.3.28
急傾斜地の崩壊	佐伯市	板屋上	I-1-1235	佐伯市本匠大字堂ノ間	1	1	H25.3.28
急傾斜地の崩壊	佐伯市	板屋2	I-1-3866	佐伯市本匠大字堂ノ間	1	1	H25.3.28
急傾斜地の崩壊	佐伯市	板屋3	I-1-3867	佐伯市本匠大字堂ノ間	1	1	H25.3.28
急傾斜地の崩壊	佐伯市	櫓の木2(A)	I-1-1269_1	佐伯市宇目大字小野市	1	1	H25.3.28
急傾斜地の崩壊	佐伯市	櫓の木2(B)	I-1-1269_2	佐伯市宇目大字小野市	1	1	H25.3.28
急傾斜地の崩壊	佐伯市	櫓の木1(A)	I-1-1270_1	佐伯市宇目大字小野市	1	1	H25.3.28
急傾斜地の崩壊	佐伯市	櫓の木1(B)	I-1-1270_2	佐伯市宇目大字小野市	1	1	H25.3.28
急傾斜地の崩壊	佐伯市	櫓の木(A)	I-1-3892_1	佐伯市宇目大字小野市	1	1	H25.3.28
急傾斜地の崩壊	佐伯市	櫓の木(B)	I-1-3892_2	佐伯市宇目大字小野市	1	1	H25.3.28
急傾斜地の崩壊	佐伯市	櫓の木3	I-1-3893	佐伯市宇目大字小野市	1	1	H25.3.28
急傾斜地の崩壊	佐伯市	櫓の木4	II-1-3144	佐伯市宇目大字小野市	1	1	H25.3.28
急傾斜地の崩壊	佐伯市	川井2号	I-1-1145	佐伯市大字青山	1	1	H25.3.28
急傾斜地の崩壊	佐伯市	波越3号(A)	I-1-1138_1	佐伯市大字堅田	1	1	H25.3.28
急傾斜地の崩壊	佐伯市	波越3号(B)	I-1-1138_2	佐伯市大字堅田	1	1	H25.3.28
急傾斜地の崩壊	佐伯市	波越1(A)	I-1-3767_1	佐伯市大字堅田	1	1	H25.3.28
急傾斜地の崩壊	佐伯市	波越1(B)	I-1-3767_2	佐伯市大字堅田	1	1	H25.3.28

土砂災害警戒区域(②急傾斜地の崩壊)

No.5

土砂災害の現象	市町村名	危険箇所・溪流名	番号	所在地	警戒区域	特別警戒区域	公示日
急傾斜地の崩壊	佐伯市	小島1	I-1-3757	佐伯市大字長良	1	1	H25.3.28
急傾斜地の崩壊	佐伯市	小島2(A)	II-1-2706_1	佐伯市大字長良	1	1	H25.3.28
急傾斜地の崩壊	佐伯市	小島2(B)	II-1-2706_2	佐伯市大字長良	1	1	H25.3.28
急傾斜地の崩壊	佐伯市	小島3	II-1-2707	佐伯市大字長良	1	1	H25.3.28
急傾斜地の崩壊	佐伯市	小島4	II-1-2708	佐伯市大字長良	1	1	H25.3.28
急傾斜地の崩壊	佐伯市	小島5	II-1-2710	佐伯市大字長良	1	1	H25.3.28
急傾斜地の崩壊	佐伯市	小島6	II-1-2711	佐伯市大字長良	1	1	H25.3.28
急傾斜地の崩壊	佐伯市	小島7	II-1-2712	佐伯市大字長良	1	1	H25.3.28
急傾斜地の崩壊	佐伯市	小島8	III-1-0516	佐伯市大字長良	1	1	H25.3.28
急傾斜地の崩壊	佐伯市	志手1(A)	I-1-3948_1	佐伯市鶴見大字地松浦	1	1	H25.3.28
急傾斜地の崩壊	佐伯市	志手1(B)	I-1-3948_2	佐伯市鶴見大字地松浦	1	1	H25.3.28
急傾斜地の崩壊	佐伯市	志手2(A)	II-1-3435_1	佐伯市鶴見大字地松浦	1	1	H25.3.28
急傾斜地の崩壊	佐伯市	志手2(B)	II-1-3435_2	佐伯市鶴見大字地松浦	1	1	H25.3.28
急傾斜地の崩壊	佐伯市	蛇崎A	I-1-1103	佐伯市大字池田	1	1	H26.7.4
急傾斜地の崩壊	佐伯市	蛇崎B	I-1-1103	佐伯市大字池田	1	1	H26.7.4
急傾斜地の崩壊	佐伯市	川原区	II-2-0131	佐伯市大字長谷	1	1	H26.7.4
急傾斜地の崩壊	佐伯市	大川	I-1-1332	佐伯市鶴見大字丹賀浦	1	1	H26.7.4
急傾斜地の崩壊	佐伯市	居村A	I-1-1333	佐伯市鶴見大字丹賀浦	1	1	H26.7.4
急傾斜地の崩壊	佐伯市	居村B	I-1-1333	佐伯市鶴見大字丹賀浦	1	1	H26.7.4
急傾斜地の崩壊	佐伯市	居村C	I-1-1333	佐伯市鶴見大字丹賀浦	1	1	H26.7.4
急傾斜地の崩壊	佐伯市	丹賀浦A	I-1-1334	佐伯市鶴見大字丹賀浦	1	1	H26.7.4
急傾斜地の崩壊	佐伯市	丹賀浦B	I-1-1334	佐伯市鶴見大字丹賀浦	1	1	H26.7.4
急傾斜地の崩壊	佐伯市	丹賀浦C	I-1-1334	佐伯市鶴見大字丹賀浦	1	1	H26.7.4
急傾斜地の崩壊	佐伯市	丹賀1	I-1-3943	佐伯市鶴見大字丹賀浦	1	1	H26.7.4
急傾斜地の崩壊	佐伯市	丹賀2	II-1-3424	佐伯市鶴見大字丹賀浦	1	1	H26.7.4
急傾斜地の崩壊	佐伯市	トヤノロA	I-1-1341	佐伯市鶴見大字大島	1	1	H26.7.4
急傾斜地の崩壊	佐伯市	トヤノロB	I-1-1341	佐伯市鶴見大字大島	1	1	H26.7.4
急傾斜地の崩壊	佐伯市	田野浦①A	I-1-1342	佐伯市鶴見大字大島	1	1	H26.7.4
急傾斜地の崩壊	佐伯市	田野浦①B	I-1-1342	佐伯市鶴見大字大島	1	1	H26.7.4
急傾斜地の崩壊	佐伯市	田野浦①C	I-1-1342	佐伯市鶴見大字大島	1	1	H26.7.4
急傾斜地の崩壊	佐伯市	田野浦②A	I-1-1343	佐伯市鶴見大字大島	1	1	H26.7.4
急傾斜地の崩壊	佐伯市	田野浦②B	I-1-1343	佐伯市鶴見大字大島	1	1	H26.7.4
急傾斜地の崩壊	佐伯市	由ヶ浦A	I-1-1344	佐伯市鶴見大字大島	1	1	H26.7.4
急傾斜地の崩壊	佐伯市	由ヶ浦B	I-1-1344	佐伯市鶴見大字大島	1	1	H26.7.4
急傾斜地の崩壊	佐伯市	由ヶ浦C	I-1-1344	佐伯市鶴見大字大島	1	1	H26.7.4
急傾斜地の崩壊	佐伯市	田野浦③	I-1-3944	佐伯市鶴見大字大島	1	1	H26.7.4
急傾斜地の崩壊	佐伯市	田野浦④	II-1-3427	佐伯市鶴見大字大島	1	1	H26.7.4
急傾斜地の崩壊	佐伯市	ノドへ	I-1-1307	佐伯市鶴見大字沖松浦	1	1	H26.7.4
急傾斜地の崩壊	佐伯市	尾の鼻3	II-1-3434	佐伯市鶴見大字沖松浦	1	1	H26.7.4
急傾斜地の崩壊	佐伯市	尾の鼻1	I-1-3946	佐伯市鶴見大字沖松浦	1	1	H26.7.4
急傾斜地の崩壊	佐伯市	尾の鼻2	I-1-3947	佐伯市鶴見大字沖松浦	1	1	H26.7.4
急傾斜地の崩壊	佐伯市	奥3	II-2-0146	佐伯市鶴見大字沖松浦	1	1	H26.7.4
急傾斜地の崩壊	佐伯市	奥2	II-1-3437	佐伯市鶴見大字沖松浦	1	1	H26.7.4
急傾斜地の崩壊	佐伯市	奥1	II-1-3436	佐伯市鶴見大字沖松浦	1	1	H26.7.4
急傾斜地の崩壊	佐伯市	影ノ浦	I-1-1357	佐伯市米水津大字浦代浦	1	1	H26.7.4
急傾斜地の崩壊	佐伯市	宮野浦	II-1-3474	佐伯市米水津大字宮野浦	1	1	H26.7.4
急傾斜地の崩壊	佐伯市	中山2号	I-1-1108	佐伯市大字池田	1	1	H26.7.4
急傾斜地の崩壊	佐伯市	下久部	I-1-1110	佐伯市大字池田	1	1	H26.7.4
急傾斜地の崩壊	佐伯市	元越	I-1-1119	佐伯市大字長谷	1	1	H26.7.4
急傾斜地の崩壊	佐伯市	元越2号(B)	I-1-1120	佐伯市大字長谷	1	1	H26.7.4

土砂災害警戒区域(②急傾斜地の崩壊)

No.6

土砂災害の現象	市町村名	危険箇所・溪流名	番号	所在地	警戒区域	特別警戒区域	公示日
急傾斜地の崩壊	佐伯市	観喜2号	I-1-1123	佐伯市大字長谷	1	1	H26.7.4
急傾斜地の崩壊	佐伯市	泥谷口	I-1-1125	佐伯市大字長谷	1	1	H26.7.4
急傾斜地の崩壊	佐伯市	下久部4号(A)	I-1-3720	佐伯市大字池田	1	1	H26.7.4
急傾斜地の崩壊	佐伯市	下久部4号(B)	I-1-3720	佐伯市大字池田	1	1	H26.7.4
急傾斜地の崩壊	佐伯市	元越3号	II-1-2615	佐伯市大字長谷	1	1	H26.7.4
急傾斜地の崩壊	佐伯市	泥谷口2号	II-1-2660	佐伯市大字長谷	1	1	H26.7.4
急傾斜地の崩壊	佐伯市	泥谷口3号	II-1-2661	佐伯市大字長谷	1	1	H26.7.4
急傾斜地の崩壊	佐伯市	泥谷口4号	II-1-2662	佐伯市大字長谷	1	1	H26.7.4
急傾斜地の崩壊	佐伯市	石間区	I-1-3747	佐伯市大字石間浦	1	1	H26.9.2
急傾斜地の崩壊	佐伯市	石間③(A)	II-1-2653	佐伯市大字石間浦	1	1	H26.9.2
急傾斜地の崩壊	佐伯市	石間③(B)	II-1-2653	佐伯市大字石間浦	1	1	H26.9.2
急傾斜地の崩壊	佐伯市	石間②(A)	I-1-3746	佐伯市大字石間浦	1	1	H26.9.2
急傾斜地の崩壊	佐伯市	石間②(B)	I-1-3746	佐伯市大字石間浦	1	1	H26.9.2
急傾斜地の崩壊	佐伯市	石間②(C)	I-1-3746	佐伯市大字石間浦	1	1	H26.9.2
急傾斜地の崩壊	佐伯市	石間①	I-1-3745	佐伯市大字石間浦	1	1	H26.9.2
急傾斜地の崩壊	佐伯市	西の平(A)	I-1-1306	佐伯市鶴見大字地松浦	1	1	H26.9.2
急傾斜地の崩壊	佐伯市	西の平(B)	I-1-1306	佐伯市鶴見大字地松浦	1	1	H26.9.2
急傾斜地の崩壊	佐伯市	中小浦②	I-1-3941	佐伯市鶴見大字地松浦	1	1	H26.9.2
急傾斜地の崩壊	佐伯市	中小浦①(A)	I-1-3940	佐伯市鶴見大字地松浦	1	1	H26.9.2
急傾斜地の崩壊	佐伯市	中小浦①(B)	I-1-3940	佐伯市鶴見大字地松浦	1	1	H26.9.2
急傾斜地の崩壊	佐伯市	外浦②(A)	II-1-3417	佐伯市鶴見大字地松浦	1	1	H26.9.2
急傾斜地の崩壊	佐伯市	外浦②(B)	II-1-3417	佐伯市鶴見大字地松浦	1	1	H26.9.2
急傾斜地の崩壊	佐伯市	外浦①(A)	I-1-3939	佐伯市鶴見大字地松浦	1	1	H26.9.2
急傾斜地の崩壊	佐伯市	外浦①(B)	I-1-3939	佐伯市鶴見大字地松浦	1	1	H26.9.2
急傾斜地の崩壊	佐伯市	波越区①	II-1-2721	佐伯市大字堅田	1	1	H26.9.2
急傾斜地の崩壊	佐伯市	波越区②	II-1-2722	佐伯市大字堅田	1	1	H26.9.2
急傾斜地の崩壊	佐伯市	波越区③	II-1-2723	佐伯市大字堅田	1	1	H26.9.2
急傾斜地の崩壊	佐伯市	波越区④	II-1-2732	佐伯市大字堅田	1	1	H26.9.2
急傾斜地の崩壊	佐伯市	八迫2号	I-1-3685	佐伯市大字上岡	1	1	H26.9.2
急傾斜地の崩壊	佐伯市	津志河内5	II-1-2682	佐伯市大字長良	1	1	H26.9.2
急傾斜地の崩壊	佐伯市	津志河内6(A)	II-1-2683	佐伯市大字長良	1	1	H26.9.2
急傾斜地の崩壊	佐伯市	津志河内6(B)	II-1-2683	佐伯市大字長良	1	1	H26.9.2
急傾斜地の崩壊	佐伯市	津志河内7(A)	II-1-2684	佐伯市大字長良	1	1	H26.9.2
急傾斜地の崩壊	佐伯市	津志河内7(B)	II-1-2684	佐伯市大字長良	1	1	H26.9.2
急傾斜地の崩壊	佐伯市	津志河内8(A)	II-1-2685	佐伯市大字長良	1	1	H26.9.2
急傾斜地の崩壊	佐伯市	津志河内8(B)	II-1-2685	佐伯市大字長良	1	1	H26.9.2
急傾斜地の崩壊	佐伯市	津志河内8(C)	II-1-2685	佐伯市大字長良	1	1	H26.9.2
急傾斜地の崩壊	佐伯市	津志河内9	III-1-0514	佐伯市大字長良	1	1	H26.9.2
急傾斜地の崩壊	佐伯市	奥10	I-1-3935	佐伯市鶴見大字吹浦	1	1	H26.9.2
急傾斜地の崩壊	佐伯市	奥11	I-1-3936	佐伯市鶴見大字吹浦	1	1	H26.9.2
急傾斜地の崩壊	佐伯市	奥12	I-1-3937	佐伯市鶴見大字吹浦	1	1	H26.9.2
急傾斜地の崩壊	佐伯市	奥4	I-1-3945	佐伯市鶴見大字吹浦	1	1	H26.9.2
急傾斜地の崩壊	佐伯市	奥5	II-1-3414	佐伯市鶴見大字吹浦	1	1	H26.9.2
急傾斜地の崩壊	佐伯市	奥6	II-1-3429	佐伯市鶴見大字吹浦	1	1	H26.9.2
急傾斜地の崩壊	佐伯市	奥7	II-1-3430	佐伯市鶴見大字吹浦	1	1	H26.9.2
急傾斜地の崩壊	佐伯市	奥8	II-1-3432	佐伯市鶴見大字吹浦	1	1	H26.9.2
急傾斜地の崩壊	佐伯市	奥9	II-1-3433	佐伯市鶴見大字吹浦	1	1	H26.9.2
急傾斜地の崩壊	佐伯市	竹野浦東2号	I-1-1385	佐伯市蒲江大字竹野浦河内	1	1	H26.9.2
急傾斜地の崩壊	佐伯市	東村	I-1-1387	佐伯市蒲江大字西野浦	1	1	H26.9.2
急傾斜地の崩壊	佐伯市	西野浦③(A)	I-1-4000	佐伯市蒲江大字西野浦	1	1	H26.9.2

土砂災害警戒区域(②急傾斜地の崩壊)

No.7

土砂災害の現象	市町村名	危険箇所・溪流名	番号	所在地	警戒区域	特別警戒区域	公示日
急傾斜地の崩壊	佐伯市	西野浦③(B)	I-1-4000	佐伯市蒲江大字西野浦	1	1	H26.9.2
急傾斜地の崩壊	佐伯市	西野浦②(A)	I-1-3999	佐伯市蒲江大字西野浦	1	1	H26.9.2
急傾斜地の崩壊	佐伯市	西野浦②(B)	I-1-3999	佐伯市蒲江大字西野浦	1	1	H26.9.2
急傾斜地の崩壊	佐伯市	西野浦②(C)	I-1-3999	佐伯市蒲江大字西野浦	1	1	H26.9.2
急傾斜地の崩壊	佐伯市	西野浦①	I-1-3998	佐伯市蒲江大字西野浦	1	1	H26.9.2
急傾斜地の崩壊	佐伯市	西村(A)	I-1-1386	佐伯市蒲江大字西野浦	1	1	H26.9.2
急傾斜地の崩壊	佐伯市	西村(B)	I-1-1386	佐伯市蒲江大字西野浦	1	1	H26.9.2
急傾斜地の崩壊	佐伯市	船付	I-1-4022	佐伯市蒲江大字竹野浦河内	1	1	H26.9.2
急傾斜地の崩壊	佐伯市	元猿(A)	I-2-0065	佐伯市蒲江大字竹野浦河内	1	1	H26.9.2
急傾斜地の崩壊	佐伯市	元猿(B)	I-2-0065	佐伯市蒲江大字竹野浦河内	1	1	H26.9.2
急傾斜地の崩壊	佐伯市	晞干3号(A)	I-1-0993	佐伯市 二栄	1	1	H27.10.30
急傾斜地の崩壊	佐伯市	晞干3号(B)	I-1-0993	佐伯市 二栄	1	1	H27.10.30
急傾斜地の崩壊	佐伯市	山ノ口	I-1-1026	佐伯市 海崎	1	1	H27.10.30
急傾斜地の崩壊	佐伯市	蟹田	I-1-1043	佐伯市 鶴望	1	1	H27.10.30
急傾斜地の崩壊	佐伯市	城下西①	I-1-1051	日向泊浦	1	1	H27.10.30
急傾斜地の崩壊	佐伯市	城下西①	I-1-1051	日向泊浦	1	1	H27.10.30
急傾斜地の崩壊	佐伯市	上久部①	I-1-1111	佐伯市 池田	1	1	H27.10.30
急傾斜地の崩壊	佐伯市	上久部①	I-1-1111	佐伯市 池田	1	1	H27.10.30
急傾斜地の崩壊	佐伯市	上久部②(A)	I-1-1112	佐伯市 稲垣	1	1	H27.10.30
急傾斜地の崩壊	佐伯市	上久部②(B)	I-1-1112	佐伯市 稲垣	1	1	H27.10.30
急傾斜地の崩壊	佐伯市	上久部②(C)	I-1-1112	佐伯市 稲垣	1	1	H27.10.30
急傾斜地の崩壊	佐伯市	上久部②(D)	I-1-1112	佐伯市 稲垣	1	1	H27.10.30
急傾斜地の崩壊	佐伯市	鳴尾ノ下	I-1-1153	佐伯市上浦 最勝海浦	1	1	H28.9.6
急傾斜地の崩壊	佐伯市	地下②(A)	I-1-1154	佐伯市上浦 最勝海浦	1	1	H28.9.6
急傾斜地の崩壊	佐伯市	地下②(B)	I-1-1154	佐伯市上浦 最勝海浦	1	1	H28.9.6
急傾斜地の崩壊	佐伯市	夏井西(A)	I-1-1159	佐伯市上浦 最勝海浦	1	1	H28.9.6
急傾斜地の崩壊	佐伯市	夏井西(B)	I-1-1159	佐伯市上浦 最勝海浦	1	1	H28.9.6
急傾斜地の崩壊	佐伯市	夏井西(C)	I-1-1159	佐伯市上浦 最勝海浦	1	1	H28.9.6
急傾斜地の崩壊	佐伯市	夏井西(D)	I-1-1159	佐伯市上浦 最勝海浦	1	1	H28.9.6
急傾斜地の崩壊	佐伯市	夏井西(E)	I-1-1159	佐伯市上浦 最勝海浦	1	1	H28.9.6
急傾斜地の崩壊	佐伯市	夏井西(F)	I-1-1159	佐伯市上浦 最勝海浦	1	1	H28.9.6
急傾斜地の崩壊	佐伯市	夏井西(G)	I-1-1159	佐伯市上浦 最勝海浦	1	1	H28.9.6
急傾斜地の崩壊	佐伯市	山ガラ	I-1-1166	佐伯市上浦 浅海井浦	1	1	H28.9.6
急傾斜地の崩壊	佐伯市	丸バエ(A)	I-1-1167	佐伯市上浦 浅海井浦	1	1	H28.9.6
急傾斜地の崩壊	佐伯市	丸バエ(B)	I-1-1167	佐伯市上浦 浅海井浦	1	1	H28.9.6
急傾斜地の崩壊	佐伯市	丸バエ(C)	I-1-1167	佐伯市上浦 浅海井浦	1	1	H28.9.6
急傾斜地の崩壊	佐伯市	浅鍋(A)	I-1-1168	佐伯市上浦 浅海井浦	1	1	H28.9.6
急傾斜地の崩壊	佐伯市	浅鍋(B)	I-1-1168	佐伯市上浦 浅海井浦	1	1	H28.9.6
急傾斜地の崩壊	佐伯市	浅鍋(C)	I-1-1168	佐伯市上浦 浅海井浦	1	1	H28.9.6
急傾斜地の崩壊	佐伯市	上の山(A)	I-1-1169	佐伯市上浦 浅海井浦	1	1	H28.9.6
急傾斜地の崩壊	佐伯市	上の山(B)	I-1-1169	佐伯市上浦 浅海井浦	1	1	H28.9.6
急傾斜地の崩壊	佐伯市	上の山(C)	I-1-1169	佐伯市上浦 浅海井浦	1	1	H28.9.6
急傾斜地の崩壊	佐伯市	浜新地(A)	I-1-1170	佐伯市上浦 浅海井浦	1	1	H28.9.6
急傾斜地の崩壊	佐伯市	浜新地(B)	I-1-1170	佐伯市上浦 浅海井浦	1	1	H28.9.6
急傾斜地の崩壊	佐伯市	小倉(A)	I-1-1194	佐伯市弥生 上小倉	1	1	H27.10.30
急傾斜地の崩壊	佐伯市	小倉(B)	I-1-1194	佐伯市弥生 上小倉	1	1	H27.10.30
急傾斜地の崩壊	佐伯市	山王(A)	I-1-1195	佐伯市弥生 上小倉	1	1	H27.10.30
急傾斜地の崩壊	佐伯市	山王(B)	I-1-1195	佐伯市弥生 上小倉	1	1	H27.10.30
急傾斜地の崩壊	佐伯市	高月(A)	I-1-1218	佐伯市弥生 提内	1	1	H27.10.30
急傾斜地の崩壊	佐伯市	高月(B)	I-1-1218	佐伯市弥生 提内	1	1	H27.10.30



土砂災害警戒区域(②急傾斜地の崩壊)

No.8

土砂災害の現象	市町村名	危険箇所・溪流名	番号	所在地	警戒区域	特別警戒区域	公示日
急傾斜地の崩壊	佐伯市	豊藤①(A)	I-1-1253	佐伯市宇目 千束	1	1	H28.9.6
急傾斜地の崩壊	佐伯市	豊藤①(A)	I-1-1253	佐伯市宇目 千束	1	1	H28.9.6
急傾斜地の崩壊	佐伯市	豊藤①(B)	I-1-1253	佐伯市宇目 千束	1	1	H28.9.6
急傾斜地の崩壊	佐伯市	上千束	I-1-1255	佐伯市宇目 千束	1	1	H28.9.6
急傾斜地の崩壊	佐伯市	産ヶ泊	I-1-1256	佐伯市宇目 千束	1	1	H28.9.6
急傾斜地の崩壊	佐伯市	岩崎①(A)	I-1-1257	佐伯市宇目 千束	1	1	H28.9.6
急傾斜地の崩壊	佐伯市	岩崎①(A)	I-1-1257	佐伯市宇目 千束	1	1	H28.9.6
急傾斜地の崩壊	佐伯市	岩崎①(A)	I-1-1257	佐伯市宇目 千束	1	1	H28.9.6
急傾斜地の崩壊	佐伯市	岩崎①(A)	I-1-1257	佐伯市宇目 千束	1	1	H28.9.6
急傾斜地の崩壊	佐伯市	岩崎①(B)	I-1-1257	佐伯市宇目 千束	1	1	H28.9.6
急傾斜地の崩壊	佐伯市	岩崎②	I-1-1258	佐伯市宇目 千束	1	1	H28.9.6
急傾斜地の崩壊	佐伯市	酒利①	I-1-1259	佐伯市宇目 千束	1	1	H28.9.6
急傾斜地の崩壊	佐伯市	河内⑥(A)	I-1-1262	佐伯市宇目 河内	1	1	H28.9.6
急傾斜地の崩壊	佐伯市	河内⑥(B)	I-1-1262	佐伯市宇目 河内	1	1	H28.9.6
急傾斜地の崩壊	佐伯市	野中(A)	I-1-1263	佐伯市宇目 河内	1	1	H28.9.6
急傾斜地の崩壊	佐伯市	野中(B)	I-1-1263	佐伯市宇目 河内	1	1	H28.9.6
急傾斜地の崩壊	佐伯市	野中(C)	I-1-1263	佐伯市宇目 河内	1	1	H28.9.6
急傾斜地の崩壊	佐伯市	野中(D)	I-1-1263	佐伯市宇目 河内	1	1	H28.9.6
急傾斜地の崩壊	佐伯市	野中(D)	I-1-1263	佐伯市宇目 河内	1	1	H28.9.6
急傾斜地の崩壊	佐伯市	坂瀬2(A)	I-1-1266	佐伯市宇目 千束	1	1	H28.9.6
急傾斜地の崩壊	佐伯市	坂瀬2(B)	I-1-1266	佐伯市宇目 千束	1	1	H28.9.6
急傾斜地の崩壊	佐伯市	間越1(A)	I-1-1346	佐伯市米水津 浦代浦	1	1	H28.9.6
急傾斜地の崩壊	佐伯市	間越1(B)	I-1-1346	佐伯市米水津 浦代浦	1	1	H28.9.6
急傾斜地の崩壊	佐伯市	地下東～山号	I-1-1354	佐伯市米水津 浦代浦	1	1	H28.9.6
急傾斜地の崩壊	佐伯市	寺ノ上	I-1-1354	佐伯市米水津 浦代浦	1	1	H28.9.6
急傾斜地の崩壊	佐伯市	寺ノ下	I-1-1354	佐伯市米水津 浦代浦	1	1	H28.9.6
急傾斜地の崩壊	佐伯市	ワクラ	I-1-1355	佐伯市米水津 浦代浦	1	1	H28.9.6
急傾斜地の崩壊	佐伯市	観音山1	I-1-1355	佐伯市米水津 浦代浦	1	1	H28.9.6
急傾斜地の崩壊	佐伯市	東風網代1(A)	I-1-1360	佐伯市米水津 色利浦	1	1	H28.9.6
急傾斜地の崩壊	佐伯市	東風網代1(B)	I-1-1360	佐伯市米水津 色利浦	1	1	H28.9.6
急傾斜地の崩壊	佐伯市	広岡	I-1-1361	佐伯市米水津 色利浦	1	1	H28.9.6
急傾斜地の崩壊	佐伯市	中ノ鼻	I-1-1362	佐伯市米水津 色利浦	1	1	H28.9.6
急傾斜地の崩壊	佐伯市	西野浦④	I-1-1365	佐伯市米水津 宮野浦	1	1	H28.9.6
急傾斜地の崩壊	佐伯市	西野浦④	I-1-1365	佐伯市米水津 宮野浦	1	1	H28.9.6
急傾斜地の崩壊	佐伯市	西ノ奥	I-1-1366	佐伯市米水津 宮野浦	1	1	H28.9.6
急傾斜地の崩壊	佐伯市	愛宕下1	I-1-1367	佐伯市米水津 宮野浦	1	1	H28.9.6
急傾斜地の崩壊	佐伯市	尾浦2(A)	I-1-1370	佐伯市蒲江 畑野浦	1	1	H28.9.6
急傾斜地の崩壊	佐伯市	尾浦2(B)	I-1-1370	佐伯市蒲江 畑野浦	1	1	H28.9.6
急傾斜地の崩壊	佐伯市	尾浦2(C)	I-1-1370	佐伯市蒲江 畑野浦	1	1	H28.9.6
急傾斜地の崩壊	佐伯市	尾浦1(A)	I-1-1371	佐伯市蒲江 畑野浦	1	1	H28.9.6
急傾斜地の崩壊	佐伯市	尾浦1(B)	I-1-1371	佐伯市蒲江 畑野浦	1	1	H28.9.6
急傾斜地の崩壊	佐伯市	尾浦1(C)	I-1-1371	佐伯市蒲江 畑野浦	1	1	H28.9.6
急傾斜地の崩壊	佐伯市	尾浦1(D)	I-1-1371	佐伯市蒲江 畑野浦	1	1	H28.9.6
急傾斜地の崩壊	佐伯市	加羽根①	I-1-1393	佐伯市蒲江 蒲江浦	1	1	H27.10.30
急傾斜地の崩壊	佐伯市	加羽根2号	I-1-1394	佐伯市蒲江 蒲江浦	1	1	H27.10.30
急傾斜地の崩壊	佐伯市	小向②(A)	I-1-1401	佐伯市蒲江 蒲江浦	1	1	H27.10.30
急傾斜地の崩壊	佐伯市	小向②(B)	I-1-1401	佐伯市蒲江 蒲江浦	1	1	H27.10.30
急傾斜地の崩壊	佐伯市	小蒲江2号	I-1-1402	佐伯市蒲江 蒲江浦	1	1	H27.10.30
急傾斜地の崩壊	佐伯市	坪(A)	I-1-1407	佐伯市蒲江 野々河内浦	1	1	H28.9.6
急傾斜地の崩壊	佐伯市	坪(B)	I-1-1407	佐伯市蒲江 野々河内浦	1	1	H28.9.6

土砂災害警戒区域(②急傾斜地の崩壊)

No.9

土砂災害の現象	市町村名	危険箇所・溪流名	番号	所在地	警戒区域	特別警戒区域	公示日
急傾斜地の崩壊	佐伯市	野々河内浦1	I-1-1408	佐伯市蒲江 野々河内浦	1	1	H28.9.6
急傾斜地の崩壊	佐伯市	野々河内浦1	I-1-1408	佐伯市蒲江 野々河内浦	1	1	H28.9.6
急傾斜地の崩壊	佐伯市	上小野市①	I-1-2789	佐伯市宇目 千束	1	1	H28.9.6
急傾斜地の崩壊	佐伯市	木浦	I-1-2790	佐伯市宇目 木浦内	1	1	H28.9.6
急傾斜地の崩壊	佐伯市	御泊①	I-1-2791	佐伯市宇目 木浦内	1	1	H28.9.6
急傾斜地の崩壊	佐伯市	脇区	I-1-3686	佐伯市 鶴望	1	1	H28.9.6
急傾斜地の崩壊	佐伯市	臼坪②	I-1-3696	佐伯市 臼坪	1	1	H27.10.30
急傾斜地の崩壊	佐伯市	城下東①(A)	I-1-3697	佐伯市 城下東町	1	1	H27.10.30
急傾斜地の崩壊	佐伯市	城下東①(B)	I-1-3697	佐伯市 城下東町	1	1	H27.10.30
急傾斜地の崩壊	佐伯市	城下東①(B)	I-1-3697	佐伯市 城下東町	1	1	H27.10.30
急傾斜地の崩壊	佐伯市	城下東①(C)	I-1-3697	佐伯市 城下東町	1	1	H27.10.30
急傾斜地の崩壊	佐伯市	城下東①(D)	I-1-3697	佐伯市 城下東町	1	1	H27.10.30
急傾斜地の崩壊	佐伯市	臼坪①	I-1-3698	佐伯市 臼坪	1	1	H27.10.30
急傾斜地の崩壊	佐伯市	夏井	I-1-3781	佐伯市上浦 最勝海浦	1	1	H28.9.6
急傾斜地の崩壊	佐伯市	浪太①(A)	I-1-3786	佐伯市上浦 浅海井	1	1	H28.9.6
急傾斜地の崩壊	佐伯市	浪太①(B)	I-1-3786	佐伯市上浦 浅海井	1	1	H28.9.6
急傾斜地の崩壊	佐伯市	細田①(A)	I-1-3831	佐伯市弥生 細田	1	1	H27.10.30
急傾斜地の崩壊	佐伯市	細田①(B)	I-1-3831	佐伯市弥生 細田	1	1	H27.10.30
急傾斜地の崩壊	佐伯市	下河内①	I-1-3880	佐伯市宇目 河内	1	1	H28.9.6
急傾斜地の崩壊	佐伯市	長淵(A)	I-1-3883	佐伯市宇目 南田原	1	1	H28.9.6
急傾斜地の崩壊	佐伯市	長淵(B)	I-1-3883	佐伯市宇目 南田原	1	1	H28.9.6
急傾斜地の崩壊	佐伯市	長淵(C)	I-1-3883	佐伯市宇目 南田原	1	1	H28.9.6
急傾斜地の崩壊	佐伯市	上小野市②	I-1-3888	佐伯市宇目 小野市	1	1	H28.9.6
急傾斜地の崩壊	佐伯市	河尻①	I-1-3889	佐伯市宇目 千束	1	1	H28.9.6
急傾斜地の崩壊	佐伯市	坂瀬	I-1-3890	佐伯市宇目 千束	1	1	H28.9.6
急傾斜地の崩壊	佐伯市	酒利②	I-1-3895	佐伯市宇目 千束	1	1	H28.9.6
急傾斜地の崩壊	佐伯市	落水①(A)	I-1-3902	佐伯市宇目 木浦内	1	1	H28.9.6
急傾斜地の崩壊	佐伯市	落水①(B)	I-1-3902	佐伯市宇目 木浦内	1	1	H28.9.6
急傾斜地の崩壊	佐伯市	木浦鉦山①	I-1-3903	佐伯市宇目 木浦内	1	1	H28.9.6
急傾斜地の崩壊	佐伯市	木浦鉦山②	I-1-3905	佐伯市宇目 木浦内	1	1	H28.9.6
急傾斜地の崩壊	佐伯市	木浦鉦山③(A)	I-1-3906	佐伯市宇目 木浦内	1	1	H28.9.6
急傾斜地の崩壊	佐伯市	木浦鉦山③(B)	I-1-3906	佐伯市宇目 木浦内	1	1	H28.9.6
急傾斜地の崩壊	佐伯市	木浦鉦山③(B)	I-1-3906	佐伯市宇目 木浦内	1	1	H28.9.6
急傾斜地の崩壊	佐伯市	山ノ神	I-1-3957	佐伯市米水津 浦代浦	1	1	H28.9.6
急傾斜地の崩壊	佐伯市	山ノ神東	I-1-3957	佐伯市米水津 浦代浦	1	1	H28.9.6
急傾斜地の崩壊	佐伯市	中カンゴサコ	I-1-3957	佐伯市米水津 浦代浦	1	1	H28.9.6
急傾斜地の崩壊	佐伯市	藤九郎～尾鼻	I-1-3958	佐伯市米水津 浦代浦	1	1	H28.9.6
急傾斜地の崩壊	佐伯市	尾鼻	I-1-3958	佐伯市米水津 浦代浦	1	1	H28.9.6
急傾斜地の崩壊	佐伯市	間越2(A)	I-1-3961	佐伯市米水津 浦代浦	1	1	H28.9.6
急傾斜地の崩壊	佐伯市	間越2(B)	I-1-3961	佐伯市米水津 浦代浦	1	1	H28.9.6
急傾斜地の崩壊	佐伯市	田鶴音1	I-1-3962	佐伯市米水津 浦代浦	1	1	H28.9.6
急傾斜地の崩壊	佐伯市	中ノ瀬(A)	I-1-3963	佐伯市米水津 浦代浦	1	1	H28.9.6
急傾斜地の崩壊	佐伯市	中ノ瀬(B)	I-1-3963	佐伯市米水津 浦代浦	1	1	H28.9.6
急傾斜地の崩壊	佐伯市	東風網代2	I-1-3964	佐伯市米水津 色利浦	1	1	H28.9.6
急傾斜地の崩壊	佐伯市	愛宕下2	I-1-3965	佐伯市米水津 宮野浦	1	1	H28.9.6
急傾斜地の崩壊	佐伯市	尾浦3	I-1-3967	佐伯市蒲江 畑野浦	1	1	H28.9.6
急傾斜地の崩壊	佐伯市	カマス網代1	I-1-3968	佐伯市蒲江 畑野浦	1	1	H28.9.6
急傾斜地の崩壊	佐伯市	カマス網代2(A)	I-1-3973	佐伯市蒲江 畑野浦	1	1	H28.9.6
急傾斜地の崩壊	佐伯市	カマス網代2(B)	I-1-3973	佐伯市蒲江 畑野浦	1	1	H28.9.6
急傾斜地の崩壊	佐伯市	野々河内浦2	I-1-3991	佐伯市蒲江 野々河内浦	1	1	H28.9.6

土砂災害警戒区域(②急傾斜地の崩壊)

No.10

土砂災害の現象	市町村名	危険箇所・溪流名	番号	所在地	警戒区域	特別警戒区域	公示日
急傾斜地の崩壊	佐伯市	小向③	I-1-4006	佐伯市蒲江 蒲江浦	1	1	H27.10.30
急傾斜地の崩壊	佐伯市	小向④	I-1-4007	佐伯市蒲江 蒲江浦	1	1	H27.10.30
急傾斜地の崩壊	佐伯市	鷺谷①	I-1-4008	佐伯市蒲江 蒲江浦	1	1	H27.10.30
急傾斜地の崩壊	佐伯市	鷺谷②	I-1-4009	佐伯市蒲江 蒲江浦	1	1	H27.10.30
急傾斜地の崩壊	佐伯市	河内②	I-1-4010	佐伯市蒲江 蒲江浦	1	1	H27.10.30
急傾斜地の崩壊	佐伯市	河内③(A)	I-1-4011	佐伯市蒲江 蒲江浦	1	1	H27.10.30
急傾斜地の崩壊	佐伯市	河内③(B)	I-1-4011	佐伯市蒲江 蒲江浦	1	1	H27.10.30
急傾斜地の崩壊	佐伯市	高山①	I-1-4020	佐伯市蒲江 竹野浦河内	1	1	H28.9.6
急傾斜地の崩壊	佐伯市	小蒲江①	I-1-4026	佐伯市蒲江 蒲江浦	1	1	H27.10.30
急傾斜地の崩壊	佐伯市	小向①(A)	I-1-4027	佐伯市蒲江 蒲江浦	1	1	H27.10.30
急傾斜地の崩壊	佐伯市	小向①(B)	I-1-4027	佐伯市蒲江 蒲江浦	1	1	H27.10.30
急傾斜地の崩壊	佐伯市	加羽根②	I-1-4029	佐伯市蒲江 蒲江浦	1	1	H27.10.30
急傾斜地の崩壊	佐伯市	蒲戸(A)	I-2-0053	佐伯市上浦 最勝海浦	1	1	H28.9.6
急傾斜地の崩壊	佐伯市	蒲戸(B)	I-2-0053	佐伯市上浦 最勝海浦	1	1	H28.9.6
急傾斜地の崩壊	佐伯市	蒲戸(C)	I-2-0053	佐伯市上浦 最勝海浦	1	1	H28.9.6
急傾斜地の崩壊	佐伯市	坂瀬1(A)	I-2-0057	佐伯市宇目 千束	1	1	H28.9.6
急傾斜地の崩壊	佐伯市	坂瀬1(B)	I-2-0057	佐伯市宇目 千束	1	1	H28.9.6
急傾斜地の崩壊	佐伯市	観音山2	I-2-0059	佐伯市米水津 浦代浦	1	1	H28.9.6
急傾斜地の崩壊	佐伯市	猿浦(A)	I-2-0250	佐伯市米水津 浦代浦	1	1	H28.9.6
急傾斜地の崩壊	佐伯市	猿浦(B)	I-2-0250	佐伯市米水津 浦代浦	1	1	H28.9.6
急傾斜地の崩壊	佐伯市	高山③	I-2-0252	佐伯市蒲江 竹野浦河内	1	1	H28.9.6
急傾斜地の崩壊	佐伯市	折戸区②	II-1-2571	佐伯市 戸穴	1	1	H27.10.30
急傾斜地の崩壊	佐伯市	大浜①(A)	II-1-2798	佐伯市上浦 最勝海浦	1	1	H28.9.6
急傾斜地の崩壊	佐伯市	大浜①(B)	II-1-2798	佐伯市上浦 最勝海浦	1	1	H28.9.6
急傾斜地の崩壊	佐伯市	大浜②	II-1-2799	佐伯市上浦 最勝海浦	1	1	H28.9.6
急傾斜地の崩壊	佐伯市	大浜③	II-1-2800	佐伯市上浦 最勝海浦	1	1	H28.9.6
急傾斜地の崩壊	佐伯市	4区①	II-1-2805	佐伯市上浦 浅海井	1	1	H28.9.6
急傾斜地の崩壊	佐伯市	4区②(A)	II-1-2806	佐伯市上浦 浅海井	1	1	H28.9.6
急傾斜地の崩壊	佐伯市	4区②(B)	II-1-2806	佐伯市上浦 浅海井	1	1	H28.9.6
急傾斜地の崩壊	佐伯市	4区②(C)	II-1-2806	佐伯市上浦 浅海井	1	1	H28.9.6
急傾斜地の崩壊	佐伯市	浅海井	II-1-2807	佐伯市上浦 浅海井	1	1	H28.9.6
急傾斜地の崩壊	佐伯市	福泊①	II-1-2811	佐伯市上浦 最勝海浦	1	1	H28.9.6
急傾斜地の崩壊	佐伯市	福泊②	II-1-2812	佐伯市上浦 最勝海浦	1	1	H28.9.6
急傾斜地の崩壊	佐伯市	酒利③	II-1-3066	佐伯市宇目 千束	1	1	H28.9.6
急傾斜地の崩壊	佐伯市	酒利④	II-1-3067	佐伯市宇目 千束	1	1	H28.9.6
急傾斜地の崩壊	佐伯市	下河内②	II-1-3070	佐伯市宇目 河内	1	1	H28.9.6
急傾斜地の崩壊	佐伯市	下河内③	II-1-3075	佐伯市宇目 河内	1	1	H28.9.6
急傾斜地の崩壊	佐伯市	酒利⑤(A)	II-1-3083	佐伯市宇目 千束	1	1	H28.9.6
急傾斜地の崩壊	佐伯市	酒利⑤(B)	II-1-3083	佐伯市宇目 千束	1	1	H28.9.6
急傾斜地の崩壊	佐伯市	酒利⑤(C)	II-1-3083	佐伯市宇目 千束	1	1	H28.9.6
急傾斜地の崩壊	佐伯市	酒利⑤(C)	II-1-3083	佐伯市宇目 千束	1	1	H28.9.6
急傾斜地の崩壊	佐伯市	上小野市③	II-1-3127	佐伯市宇目 小野市	1	1	H28.9.6
急傾斜地の崩壊	佐伯市	下小野市①(A)	II-1-3128	佐伯市宇目 小野市	1	1	H28.9.6
急傾斜地の崩壊	佐伯市	下小野市①(B)	II-1-3128	佐伯市宇目 小野市	1	1	H28.9.6
急傾斜地の崩壊	佐伯市	下小野市①(C)	II-1-3128	佐伯市宇目 小野市	1	1	H28.9.6
急傾斜地の崩壊	佐伯市	下小野市②	II-1-3129	佐伯市宇目 小野市	1	1	H28.9.6
急傾斜地の崩壊	佐伯市	下小野市③	II-1-3130	佐伯市宇目 小野市	1	1	H28.9.6
急傾斜地の崩壊	佐伯市	下小野市④(A)	II-1-3132	佐伯市宇目 小野市	1	1	H28.9.6
急傾斜地の崩壊	佐伯市	下小野市④(B)	II-1-3132	佐伯市宇目 小野市	1	1	H28.9.6
急傾斜地の崩壊	佐伯市	下小野市⑤(A)	II-1-3134	佐伯市宇目 小野市	1	1	H28.9.6

土砂災害警戒区域(②急傾斜地の崩壊)

No.11

土砂災害の現象	市町村名	危険箇所・溪流名	番号	所在地	警戒区域	特別警戒区域	公示日
急傾斜地の崩壊	佐伯市	下小野市⑤(B)	Ⅱ-1-3134	佐伯市宇目 小野市	1	1	H28.9.6
急傾斜地の崩壊	佐伯市	下小野市⑤(C)	Ⅱ-1-3134	佐伯市宇目 小野市	1	1	H28.9.6
急傾斜地の崩壊	佐伯市	伏野①	Ⅱ-1-3135	佐伯市宇目 千束	1	1	H28.9.6
急傾斜地の崩壊	佐伯市	伏野②	Ⅱ-1-3136	佐伯市宇目 千束	1	1	H28.9.6
急傾斜地の崩壊	佐伯市	伏野③	Ⅱ-1-3138	佐伯市宇目 千束	1	1	H28.9.6
急傾斜地の崩壊	佐伯市	伏野④	Ⅱ-1-3140	佐伯市宇目 千束	1	1	H28.9.6
急傾斜地の崩壊	佐伯市	酒利⑥	Ⅱ-1-3164	佐伯市宇目 千束	1	1	H28.9.6
急傾斜地の崩壊	佐伯市	酒利⑦	Ⅱ-1-3166	佐伯市宇目 千束	1	1	H28.9.6
急傾斜地の崩壊	佐伯市	酒利⑧	Ⅱ-1-3168	佐伯市宇目 千束	1		H28.9.6
急傾斜地の崩壊	佐伯市	伏野⑤(A)	Ⅱ-1-3171	佐伯市宇目 千束	1	1	H28.9.6
急傾斜地の崩壊	佐伯市	伏野⑤(B)	Ⅱ-1-3171	佐伯市宇目 千束	1	1	H28.9.6
急傾斜地の崩壊	佐伯市	下千束	Ⅱ-1-3172	佐伯市宇目 千束	1	1	H28.9.6
急傾斜地の崩壊	佐伯市	豊藤②	Ⅱ-1-3180	佐伯市宇目 重岡	1	1	H28.9.6
急傾斜地の崩壊	佐伯市	御泊②(A)	Ⅱ-1-3225	佐伯市宇目 木浦内	1	1	H28.9.6
急傾斜地の崩壊	佐伯市	御泊②(B)	Ⅱ-1-3225	佐伯市宇目 木浦内	1	1	H28.9.6
急傾斜地の崩壊	佐伯市	御泊③	Ⅱ-1-3226	佐伯市宇目 木浦内	1	1	H28.9.6
急傾斜地の崩壊	佐伯市	御泊④	Ⅱ-1-3227	佐伯市宇目 木浦内	1	1	H28.9.6
急傾斜地の崩壊	佐伯市	落水②	Ⅱ-1-3228	佐伯市宇目 木浦内	1	1	H28.9.6
急傾斜地の崩壊	佐伯市	落水③	Ⅱ-1-3230	佐伯市宇目 木浦内	1	1	H28.9.6
急傾斜地の崩壊	佐伯市	落水④	Ⅱ-1-3231	佐伯市宇目 木浦内	1	1	H28.9.6
急傾斜地の崩壊	佐伯市	落水⑤(A)	Ⅱ-1-3232	佐伯市宇目 木浦内	1	1	H28.9.6
急傾斜地の崩壊	佐伯市	落水⑤(B)	Ⅱ-1-3232	佐伯市宇目 木浦内	1	1	H28.9.6
急傾斜地の崩壊	佐伯市	落水⑤(C)	Ⅱ-1-3232	佐伯市宇目 木浦内	1	1	H28.9.6
急傾斜地の崩壊	佐伯市	落水⑤(D)	Ⅱ-1-3232	佐伯市宇目 木浦内	1	1	H28.9.6
急傾斜地の崩壊	佐伯市	木浦鉦山④	Ⅱ-1-3233	佐伯市宇目 木浦内	1	1	H28.9.6
急傾斜地の崩壊	佐伯市	木浦鉦山⑤	Ⅱ-1-3236	佐伯市宇目 木浦内	1	1	H28.9.6
急傾斜地の崩壊	佐伯市	木浦鉦山⑥	Ⅱ-1-3238	佐伯市宇目 木浦内	1	1	H28.9.6
急傾斜地の崩壊	佐伯市	落水⑥(A)	Ⅱ-1-3279	佐伯市宇目 木浦内	1	1	H28.9.6
急傾斜地の崩壊	佐伯市	落水⑥(B)	Ⅱ-1-3279	佐伯市宇目 木浦内	1	1	H28.9.6
急傾斜地の崩壊	佐伯市	落水⑦(A)	Ⅱ-1-3281	佐伯市宇目 木浦内	1	1	H28.9.6
急傾斜地の崩壊	佐伯市	落水⑦(B)	Ⅱ-1-3282	佐伯市宇目 木浦内	1	1	H28.9.6
急傾斜地の崩壊	佐伯市	杭岸1	Ⅱ-1-3450	佐伯市米水津 浦代浦	1	1	H28.9.6
急傾斜地の崩壊	佐伯市	杭岸2	Ⅱ-1-3451	佐伯市米水津 浦代浦	1	1	H28.9.6
急傾斜地の崩壊	佐伯市	ビヤグチ	Ⅱ-1-3452	佐伯市米水津 浦代浦	1	1	H28.9.6
急傾斜地の崩壊	佐伯市	扇山	Ⅱ-1-3453	佐伯市米水津 浦代浦	1	1	H28.9.6
急傾斜地の崩壊	佐伯市	木場	Ⅱ-1-3453	佐伯市米水津 浦代浦	1	1	H28.9.6
急傾斜地の崩壊	佐伯市	影ノ浦2	Ⅱ-1-3456	佐伯市米水津 浦代浦	1	1	H28.9.6
急傾斜地の崩壊	佐伯市	田鶴音2	Ⅱ-1-3460	佐伯市米水津 浦代浦	1	1	H28.9.6
急傾斜地の崩壊	佐伯市	間越3	Ⅱ-1-3461	佐伯市米水津 浦代浦	1	1	H28.9.6
急傾斜地の崩壊	佐伯市	間越4	Ⅱ-1-3462	佐伯市米水津 浦代浦	1	1	H28.9.6
急傾斜地の崩壊	佐伯市	間越5(A)	Ⅱ-1-3463	佐伯市米水津 浦代浦	1	1	H28.9.6
急傾斜地の崩壊	佐伯市	間越5(B)	Ⅱ-1-3463	佐伯市米水津 浦代浦	1	1	H28.9.6
急傾斜地の崩壊	佐伯市	間越6	Ⅱ-1-3464	佐伯市米水津 浦代浦	1	1	H28.9.6
急傾斜地の崩壊	佐伯市	田鶴音3	Ⅱ-1-3466	佐伯市米水津 浦代浦	1	1	H28.9.6
急傾斜地の崩壊	佐伯市	田鶴音4	Ⅱ-1-3468	佐伯市米水津 浦代浦	1	1	H28.9.6
急傾斜地の崩壊	佐伯市	平バエ	Ⅱ-1-3470	佐伯市米水津 宮野浦	1	1	H28.9.6
急傾斜地の崩壊	佐伯市	宮ノ上	Ⅱ-1-3472	佐伯市米水津 宮野浦	1	1	H28.9.6
急傾斜地の崩壊	佐伯市	宮ノ上	Ⅱ-1-3472	佐伯市米水津 宮野浦	1	1	H28.9.6
急傾斜地の崩壊	佐伯市	岡山奥	Ⅱ-1-3475	佐伯市米水津 宮野浦	1	1	H28.9.6
急傾斜地の崩壊	佐伯市	岡山奥	Ⅱ-1-3475	佐伯市米水津 宮野浦	1	1	H28.9.6



土砂災害警戒区域(②急傾斜地の崩壊)

No.12

土砂災害の現象	市町村名	危険箇所・溪流名	番号	所在地	警戒区域	特別警戒区域	公示日
急傾斜地の崩壊	佐伯市	小川奥	Ⅱ-1-3475	佐伯市米水津 宮野浦	1	1	H28.9.6
急傾斜地の崩壊	佐伯市	カマス網代3	Ⅱ-1-3479	佐伯市蒲江 畑野浦	1	1	H28.9.6
急傾斜地の崩壊	佐伯市	森崎浦	Ⅱ-1-3517	佐伯市蒲江 森崎浦	1	1	H28.9.6
急傾斜地の崩壊	佐伯市	小向⑤	Ⅱ-1-3543	佐伯市蒲江 蒲江浦	1	1	H27.10.30
急傾斜地の崩壊	佐伯市	鷺谷③	Ⅱ-1-3544	佐伯市蒲江 蒲江浦	1	1	H27.10.30
急傾斜地の崩壊	佐伯市	鷺谷④	Ⅱ-1-3545	佐伯市蒲江 蒲江浦	1	1	H27.10.30
急傾斜地の崩壊	佐伯市	鷺谷⑤	Ⅱ-1-3546	佐伯市蒲江 蒲江浦	1	1	H27.10.30
急傾斜地の崩壊	佐伯市	鷺谷⑥	Ⅱ-1-3547	佐伯市蒲江 蒲江浦	1	1	H27.10.30
急傾斜地の崩壊	佐伯市	河内⑤	Ⅱ-1-3550	佐伯市蒲江 蒲江浦	1	1	H27.10.30
急傾斜地の崩壊	佐伯市	長津留③	Ⅱ-1-3556	佐伯市蒲江 竹野浦河内	1	1	H27.10.30
急傾斜地の崩壊	佐伯市	長津留④(A)	Ⅱ-1-3557	佐伯市蒲江 竹野浦河内	1	1	H27.10.30
急傾斜地の崩壊	佐伯市	長津留④(B)	Ⅱ-1-3557	佐伯市蒲江 竹野浦河内	1	1	H27.10.30
急傾斜地の崩壊	佐伯市	長津留④(C)	Ⅱ-1-3557	佐伯市蒲江 竹野浦河内	1	1	H27.10.30
急傾斜地の崩壊	佐伯市	加羽根③	Ⅱ-1-3584	佐伯市蒲江 蒲江浦	1	1	H27.10.30
急傾斜地の崩壊	佐伯市	伏野⑥(A)	Ⅱ-2-0144	佐伯市宇目 千束	1	1	H28.9.6
急傾斜地の崩壊	佐伯市	伏野⑥(B)	Ⅱ-2-0144	佐伯市宇目 千束	1	1	H28.9.6
急傾斜地の崩壊	佐伯市	伏野⑥(C)	Ⅱ-2-0144	佐伯市宇目 千束	1	1	H28.9.6
急傾斜地の崩壊	佐伯市	尾浦4(A)	Ⅱ-2-0147	佐伯市蒲江 畑野浦	1	1	H28.9.6
急傾斜地の崩壊	佐伯市	尾浦4(B)	Ⅱ-2-0147	佐伯市蒲江 畑野浦	1	1	H28.9.6
急傾斜地の崩壊	佐伯市	大向	I-1-1377	佐伯市蒲江大字楠本浦	1	1	H29.10.10
急傾斜地の崩壊	佐伯市	大葉山	I-1-1378	佐伯市蒲江大字楠本浦	1	1	H29.10.10
急傾斜地の崩壊	佐伯市	木場②	I-1-1380	佐伯市蒲江大字楠本浦	1	1	H29.10.10
急傾斜地の崩壊	佐伯市	楠本	I-1-1381	佐伯市蒲江大字楠本浦	1	1	H29.10.10
急傾斜地の崩壊	佐伯市	楠本2号	I-1-1382	佐伯市蒲江大字楠本浦	1	1	H29.10.10
急傾斜地の崩壊	佐伯市	竹野浦河内(A)	I-1-1383	佐伯市蒲江大字竹野浦河内	1	1	H29.10.10
急傾斜地の崩壊	佐伯市	竹野浦河内(B)	I-1-1383	佐伯市蒲江大字竹野浦河内	1	1	H29.10.10
急傾斜地の崩壊	佐伯市	竹野浦東	I-1-1384	佐伯市蒲江大字竹野浦河内	1	1	H29.10.10
急傾斜地の崩壊	佐伯市	仲川原①(A)	I-1-1388	佐伯市蒲江大字西野浦	1	1	H29.10.10
急傾斜地の崩壊	佐伯市	仲川原①(B)	I-1-1388	佐伯市蒲江大字西野浦	1	1	H29.10.10
急傾斜地の崩壊	佐伯市	大向3号	I-1-3974	佐伯市蒲江大字楠本浦	1	1	H29.10.10
急傾斜地の崩壊	佐伯市	洲の本①	I-1-3979	佐伯市蒲江大字西野浦	1	1	H29.10.10
急傾斜地の崩壊	佐伯市	洲の本②	I-1-3980	佐伯市蒲江大字西野浦	1	1	H29.10.10
急傾斜地の崩壊	佐伯市	大向4号	I-1-3981	佐伯市蒲江大字楠本浦	1	1	H29.10.10
急傾斜地の崩壊	佐伯市	大向5号	I-1-3982	佐伯市蒲江大字楠本浦	1	1	H29.10.10
急傾斜地の崩壊	佐伯市	大向6号	I-1-3983	佐伯市蒲江大字楠本浦	1	1	H29.10.10
急傾斜地の崩壊	佐伯市	楠本3号	I-1-3984	佐伯市蒲江大字楠本浦	1	1	H29.10.10
急傾斜地の崩壊	佐伯市	灘①(A)	I-1-3985	佐伯市蒲江大字竹野浦河内	1	1	H29.10.10
急傾斜地の崩壊	佐伯市	灘①(B)	I-1-3985	佐伯市蒲江大字竹野浦河内	1	1	H29.10.10
急傾斜地の崩壊	佐伯市	西野浦⑤	I-1-3986	佐伯市蒲江大字西野浦	1	1	H29.10.10
急傾斜地の崩壊	佐伯市	西野浦⑥(A)	I-1-3987	佐伯市蒲江大字西野浦	1	1	H29.10.10
急傾斜地の崩壊	佐伯市	西野浦⑥(B)	I-1-3987	佐伯市蒲江大字西野浦	1	1	H29.10.10
急傾斜地の崩壊	佐伯市	西野浦⑦	I-1-3988	佐伯市蒲江大字西野浦	1	1	H29.10.10
急傾斜地の崩壊	佐伯市	灘②	I-1-3989	佐伯市蒲江大字竹野浦河内	1	1	H29.10.10
急傾斜地の崩壊	佐伯市	仲川原②	I-1-3990	佐伯市蒲江大字西野浦	1	1	H29.10.10
急傾斜地の崩壊	佐伯市	江頭①(A)	I-1-3992	佐伯市蒲江大字竹野浦河内	1	1	H29.10.10
急傾斜地の崩壊	佐伯市	江頭①(B)	I-1-3992	佐伯市蒲江大字竹野浦河内	1	1	H29.10.10
急傾斜地の崩壊	佐伯市	江頭②	I-1-3993	佐伯市蒲江大字竹野浦河内	1	1	H29.10.10
急傾斜地の崩壊	佐伯市	江頭③	I-1-3994	佐伯市蒲江大字竹野浦河内	1	1	H29.10.10
急傾斜地の崩壊	佐伯市	江頭④	I-1-3995	佐伯市蒲江大字竹野浦河内	1	1	H29.10.10
急傾斜地の崩壊	佐伯市	江頭⑤	I-1-3996	佐伯市蒲江大字竹野浦河内	1	1	H29.10.10

土砂災害警戒区域(②急傾斜地の崩壊)

No.13

土砂災害の現象	市町村名	危険箇所・溪流名	番号	所在地	警戒区域	特別警戒区域	公示日
急傾斜地の崩壊	佐伯市	久保浦②	I-1-3997	佐伯市蒲江大字竹野浦河内	1	1	H29.10.10
急傾斜地の崩壊	佐伯市	大向2号	I-2-0061	佐伯市蒲江大字楠本浦	1	1	H29.10.10
急傾斜地の崩壊	佐伯市	船倉	I-2-0062	佐伯市蒲江大字楠本浦	1	1	H29.10.10
急傾斜地の崩壊	佐伯市	正金(A)	I-2-0063	佐伯市蒲江大字楠本浦	1	1	H29.10.10
急傾斜地の崩壊	佐伯市	正金(B)	I-2-0063	佐伯市蒲江大字楠本浦	1	1	H29.10.10
急傾斜地の崩壊	佐伯市	洲の本③	I-2-0064	佐伯市蒲江大字西野浦	1	1	H29.10.10
急傾斜地の崩壊	佐伯市	大向7号	II-1-3487	佐伯市蒲江大字楠本浦	1	1	H29.10.10
急傾斜地の崩壊	佐伯市	灘③(A)	II-1-3499	佐伯市蒲江大字竹野浦河内	1	1	H29.10.10
急傾斜地の崩壊	佐伯市	灘③(B)	II-1-3499	佐伯市蒲江大字竹野浦河内	1	1	H29.10.10
急傾斜地の崩壊	佐伯市	灘④	II-1-3500	佐伯市蒲江大字竹野浦河内	1	1	H29.10.10
急傾斜地の崩壊	佐伯市	灘⑤	II-1-3501	佐伯市蒲江大字竹野浦河内	1	1	H29.10.10
急傾斜地の崩壊	佐伯市	久保浦③	II-1-3502	佐伯市蒲江大字竹野浦河内	1	1	H29.10.10
急傾斜地の崩壊	佐伯市	仲川原③(A)	II-1-3511	佐伯市蒲江大字西野浦	1	1	H29.10.10
急傾斜地の崩壊	佐伯市	仲川原③(B)	II-1-3511	佐伯市蒲江大字西野浦	1	1	H29.10.10
急傾斜地の崩壊	佐伯市	仲川原④	II-1-3512	佐伯市蒲江大字西野浦	1	1	H29.10.10
急傾斜地の崩壊	佐伯市	仲川原⑤	II-1-3513	佐伯市蒲江大字西野浦	1	1	H29.10.10
急傾斜地の崩壊	佐伯市	仲川原⑥(A)	II-1-3514	佐伯市蒲江大字西野浦	1	1	H29.10.10
急傾斜地の崩壊	佐伯市	仲川原⑥(B)	II-1-3514	佐伯市蒲江大字西野浦	1	1	H29.10.10
急傾斜地の崩壊	佐伯市	江頭⑥(A)	II-1-3518	佐伯市蒲江大字竹野浦河内	1	1	H29.10.10
急傾斜地の崩壊	佐伯市	江頭⑥(B)	II-1-3518	佐伯市蒲江大字竹野浦河内	1	1	H29.10.10
急傾斜地の崩壊	佐伯市	江頭⑦	II-1-3520	佐伯市蒲江大字竹野浦河内	1	1	H29.10.10
急傾斜地の崩壊	佐伯市	江頭⑧(A)	II-1-3522	佐伯市蒲江大字竹野浦河内	1	1	H29.10.10
急傾斜地の崩壊	佐伯市	江頭⑧(B)	II-1-3522	佐伯市蒲江大字竹野浦河内	1	1	H29.10.10
急傾斜地の崩壊	佐伯市	江頭⑨	II-1-3526	佐伯市蒲江大字竹野浦河内	1	1	H29.10.10
急傾斜地の崩壊	佐伯市	江頭⑩	II-1-3528	佐伯市蒲江大字竹野浦河内	1	1	H29.10.10
急傾斜地の崩壊	佐伯市	江頭⑪	II-1-3529	佐伯市蒲江大字竹野浦河内	1	1	H29.10.10
急傾斜地の崩壊	佐伯市	江頭⑬	II-1-3531	佐伯市蒲江大字竹野浦河内	1	1	H29.10.10
急傾斜地の崩壊	佐伯市	久保浦④	II-1-3534	佐伯市蒲江大字竹野浦河内	1	1	H29.10.10
急傾斜地の崩壊	佐伯市	久保浦⑤	II-1-3535	佐伯市蒲江大字竹野浦河内	1	1	H29.10.10
急傾斜地の崩壊	佐伯市	久保浦⑧	II-1-3538	佐伯市蒲江大字竹野浦河内	1	1	H29.10.10
急傾斜地の崩壊	佐伯市	脇1号(A)	I-1-1060	佐伯市大字鶴望	1	1	H29.10.10
急傾斜地の崩壊	佐伯市	脇1号(B)	I-1-1060	佐伯市大字鶴望	1	1	H29.10.10
急傾斜地の崩壊	佐伯市	脇(A)	I-1-1061	佐伯市大字鶴望	1	1	H29.10.10
急傾斜地の崩壊	佐伯市	脇(B)	I-1-1061	佐伯市大字鶴望	1	1	H29.10.10
急傾斜地の崩壊	佐伯市	脇(C)	I-1-1061	佐伯市大字鶴望	1	1	H29.10.10
急傾斜地の崩壊	佐伯市	脇(D)	I-1-1061	佐伯市大字鶴望	1	1	H29.10.10
急傾斜地の崩壊	佐伯市	脇(E)	I-1-1061	佐伯市大字鶴望	1	1	H29.10.10
急傾斜地の崩壊	佐伯市	脇3号	I-1-1062	佐伯市大字鶴望	1	1	H29.10.10
急傾斜地の崩壊	佐伯市	門前1号(A)	I-1-1063	佐伯市大字上岡	1	1	H29.10.10
急傾斜地の崩壊	佐伯市	門前1号(B)	I-1-1063	佐伯市大字上岡	1	1	H29.10.10
急傾斜地の崩壊	佐伯市	久保浦2号(A)	I-1-1084	佐伯市大字久保浦	1	1	H29.10.10
急傾斜地の崩壊	佐伯市	久保浦2号(B)	I-1-1084	佐伯市大字久保浦	1	1	H29.10.10
急傾斜地の崩壊	佐伯市	久保浦2号(C)	I-1-1084	佐伯市大字久保浦	1	1	H29.10.10
急傾斜地の崩壊	佐伯市	久保浦3号(A)	I-1-1085	佐伯市大字久保浦	1	1	H29.10.10
急傾斜地の崩壊	佐伯市	久保浦3号(B)	I-1-1085	佐伯市大字久保浦	1	1	H29.10.10
急傾斜地の崩壊	佐伯市	久保浦3号(C)	I-1-1085	佐伯市大字久保浦	1	1	H29.10.10
急傾斜地の崩壊	佐伯市	久保浦3号(D)	I-1-1085	佐伯市大字久保浦	1	1	H29.10.10
急傾斜地の崩壊	佐伯市	大江灘2号	I-1-1091	佐伯市上灘区	1	1	H29.10.10
急傾斜地の崩壊	佐伯市	大江灘(A)	I-1-1092	佐伯市上灘区	1	1	H29.10.10
急傾斜地の崩壊	佐伯市	大江灘(B)	I-1-1092	佐伯市上灘区	1	1	H29.10.10

土砂災害警戒区域(②急傾斜地の崩壊)

No.14

土砂災害の現象	市町村名	危険箇所・溪流名	番号	所在地	警戒区域	特別警戒区域	公示日
急傾斜地の崩壊	佐伯市	大船繫(A)	I-1-1093	佐伯市上灘区	1	1	H29.10.10
急傾斜地の崩壊	佐伯市	大船繫(B)	I-1-1093	佐伯市上灘区	1	1	H29.10.10
急傾斜地の崩壊	佐伯市	大船繫(C)	I-1-1093	佐伯市上灘区	1	1	H29.10.10
急傾斜地の崩壊	佐伯市	上灘①	I-1-1094	佐伯市上灘区	1	1	H29.10.10
急傾斜地の崩壊	佐伯市	通り山	I-1-1410	佐伯市蒲江大字丸市尾浦	1	1	H29.10.10
急傾斜地の崩壊	佐伯市	城西区	I-1-3682	佐伯市大字上岡	1	1	H29.10.10
急傾斜地の崩壊	佐伯市	鶴谷町二丁目	I-1-3700	佐伯市鶴谷町	1	1	H29.10.10
急傾斜地の崩壊	佐伯市	鶴谷区①	I-1-3701	佐伯市鶴谷町	1	1	H29.10.10
急傾斜地の崩壊	佐伯市	鶴谷区②	I-1-3702	佐伯市鶴谷町	1	1	H29.10.10
急傾斜地の崩壊	佐伯市	中山区②(A)	I-1-3722	佐伯市大字長谷	1	1	H29.10.10
急傾斜地の崩壊	佐伯市	中山区②(B)	I-1-3722	佐伯市大字長谷	1	1	H29.10.10
急傾斜地の崩壊	佐伯市	竹ヶ谷区①	I-1-3742	佐伯市大字片神浦	1	1	H29.10.10
急傾斜地の崩壊	佐伯市	上灘②(A)	I-1-3751	佐伯市上灘区	1	1	H29.10.10
急傾斜地の崩壊	佐伯市	上灘②(B)	I-1-3751	佐伯市上灘区	1	1	H29.10.10
急傾斜地の崩壊	佐伯市	上灘③(A)	I-1-3752	佐伯市上灘区	1	1	H29.10.10
急傾斜地の崩壊	佐伯市	上灘③(B)	I-1-3752	佐伯市上灘区	1	1	H29.10.10
急傾斜地の崩壊	佐伯市	上灘③(C)	I-1-3752	佐伯市上灘区	1	1	H29.10.10
急傾斜地の崩壊	佐伯市	石打3号(A)	I-1-3769	佐伯市大字堅田	1	1	H29.10.10
急傾斜地の崩壊	佐伯市	石打3号(B)	I-1-3769	佐伯市大字堅田	1	1	H29.10.10
急傾斜地の崩壊	佐伯市	丸市尾①	I-1-4024	佐伯市蒲江大字丸市尾浦	1	1	H29.10.10
急傾斜地の崩壊	佐伯市	浦の迫	I-2-0066	佐伯市蒲江大字丸市尾浦	1	1	H29.10.10
急傾斜地の崩壊	佐伯市	片神区②(A)	II-1-2649	佐伯市大字片神浦	1	1	H29.10.10
急傾斜地の崩壊	佐伯市	片神区②(B)	II-1-2649	佐伯市大字片神浦	1	1	H29.10.10
急傾斜地の崩壊	佐伯市	上灘④(A)	II-1-2657	佐伯市上灘区	1	1	H29.10.10
急傾斜地の崩壊	佐伯市	上灘④(B)	II-1-2657	佐伯市上灘区	1	1	H29.10.10
急傾斜地の崩壊	佐伯市	上灘⑤	II-1-2658	佐伯市上灘区	1	1	H29.10.10
急傾斜地の崩壊	佐伯市	上灘⑥(A)	II-1-2659	佐伯市上灘区	1	1	H29.10.10
急傾斜地の崩壊	佐伯市	上灘⑥(B)	II-1-2659	佐伯市上灘区	1	1	H29.10.10
急傾斜地の崩壊	佐伯市	上灘⑥(C)	II-1-2659	佐伯市上灘区	1	1	H29.10.10
急傾斜地の崩壊	佐伯市	上灘⑦(A)	II-1-2686	佐伯市上灘区	1	1	H29.10.10
急傾斜地の崩壊	佐伯市	上灘⑦(B)	II-1-2686	佐伯市上灘区	1	1	H29.10.10
急傾斜地の崩壊	佐伯市	上灘⑦(C)	II-1-2686	佐伯市上灘区	1	1	H29.10.10
急傾斜地の崩壊	佐伯市	須留木②(A)	II-1-2687	佐伯市大字木立	1	1	H29.10.10
急傾斜地の崩壊	佐伯市	須留木②(B)	II-1-2687	佐伯市大字木立	1	1	H29.10.10
急傾斜地の崩壊	佐伯市	須留木②(C)	II-1-2687	佐伯市大字木立	1	1	H29.10.10
急傾斜地の崩壊	佐伯市	須留木②(D)	II-1-2687	佐伯市大字木立	1	1	H29.10.10
急傾斜地の崩壊	佐伯市	上灘⑨(A)	II-1-2690	佐伯市上灘区	1	1	H29.10.10
急傾斜地の崩壊	佐伯市	上灘⑨(B)	II-1-2690	佐伯市上灘区	1	1	H29.10.10
急傾斜地の崩壊	佐伯市	上灘⑩(A)	II-1-2691	佐伯市上灘区	1	1	H29.10.10
急傾斜地の崩壊	佐伯市	上灘⑩(B)	II-1-2691	佐伯市上灘区	1	1	H29.10.10
急傾斜地の崩壊	佐伯市	石打4号(A)	II-1-2724	佐伯市大字堅田	1	1	H29.10.10
急傾斜地の崩壊	佐伯市	石打4号(B)	II-1-2724	佐伯市大字堅田	1	1	H29.10.10
急傾斜地の崩壊	佐伯市	石打5号	II-1-2725	佐伯市大字堅田	1	1	H29.10.10
急傾斜地の崩壊	佐伯市	石打6号	II-1-2729	佐伯市大字堅田	1	1	H29.10.10
急傾斜地の崩壊	佐伯市	石打7号	II-1-2731	佐伯市大字堅田	1	1	H29.10.10
急傾斜地の崩壊	佐伯市	丸市尾②	II-1-3567	佐伯市蒲江大字丸市尾浦	1	1	H29.10.10
急傾斜地の崩壊	佐伯市	丸市尾③	II-1-3568	佐伯市蒲江大字丸市尾浦	1	1	H29.10.10
急傾斜地の崩壊	佐伯市	浦迫①	II-1-3569	佐伯市蒲江大字丸市尾浦	1	1	H29.10.10
急傾斜地の崩壊	佐伯市	浦迫②	II-1-3570	佐伯市蒲江大字丸市尾浦	1	1	H29.10.10
急傾斜地の崩壊	佐伯市	浦迫③	II-1-3572	佐伯市蒲江大字丸市尾浦	1	1	H29.10.10

土砂災害警戒区域(②急傾斜地の崩壊)

No.15

土砂災害の現象	市町村名	危険箇所・溪流名	番号	所在地	警戒区域	特別警戒区域	公示日
急傾斜地の崩壊	佐伯市	丸市尾⑤	Ⅱ-1-3573	佐伯市蒲江大字丸市尾浦	1	1	H29.10.10
急傾斜地の崩壊	佐伯市	上灘⑩	Ⅱ-2-0132	佐伯市上灘区	1	1	H29.10.10
急傾斜地の崩壊	佐伯市	石打8号(A)	Ⅱ-2-0133	佐伯市大字堅田	1	1	H29.10.10
急傾斜地の崩壊	佐伯市	石打8号(B)	Ⅱ-2-0133	佐伯市大字堅田	1	1	H29.10.10
急傾斜地の崩壊	佐伯市	鶴谷区③	Ⅲ-1-0475	佐伯市鶴谷町	1	1	H29.10.10
急傾斜地の崩壊	佐伯市	地下の上	I-1-1315	佐伯市鶴見大字有明浦	1	1	H29.10.10
急傾斜地の崩壊	佐伯市	地下③(A)	I-1-1316	佐伯市鶴見大字有明浦	1	1	H29.10.10
急傾斜地の崩壊	佐伯市	地下③(B)	I-1-1316	佐伯市鶴見大字有明浦	1	1	H29.10.10
急傾斜地の崩壊	佐伯市	桑野浦(A)	I-2-0249	佐伯市鶴見大字有明浦	1	1	H29.10.10
急傾斜地の崩壊	佐伯市	桑野浦(B)	I-2-0249	佐伯市鶴見大字有明浦	1	1	H29.10.10
急傾斜地の崩壊	佐伯市	桑野浦(C)	I-2-0249	佐伯市鶴見大字有明浦	1	1	H29.10.10
急傾斜地の崩壊	佐伯市	桑野浦(D)	I-2-0249	佐伯市鶴見大字有明浦	1	1	H29.10.10
急傾斜地の崩壊	佐伯市	大内浦3号(A)	I-1-1358	佐伯市米水津大字色利浦	1	1	H29.10.10
急傾斜地の崩壊	佐伯市	大内浦3号(B)	I-1-1358	佐伯市米水津大字色利浦	1	1	H29.10.10
急傾斜地の崩壊	佐伯市	大内浦3号(C)	I-1-1358	佐伯市米水津大字色利浦	1	1	H29.10.10
急傾斜地の崩壊	佐伯市	大内浦2号(A)	I-1-1359	佐伯市米水津大字色利浦	1	1	H29.10.10
急傾斜地の崩壊	佐伯市	大内浦2号(B)	I-1-1359	佐伯市米水津大字色利浦	1	1	H29.10.10
急傾斜地の崩壊	佐伯市	大内浦4号	Ⅱ-1-3469	佐伯市米水津大字色利浦	1	1	H29.10.10
急傾斜地の崩壊	佐伯市	平間(A)	I-1-1317	佐伯市鶴見大字有明浦	1	1	H29.10.10
急傾斜地の崩壊	佐伯市	平間(B)	I-1-1317	佐伯市鶴見大字有明浦	1	1	H29.10.10
急傾斜地の崩壊	佐伯市	日野浦①	I-1-3949	佐伯市鶴見大字有明浦	1	1	H29.10.10
急傾斜地の崩壊	佐伯市	日野浦②(A)	I-1-3950	佐伯市鶴見大字有明浦	1	1	H29.10.10
急傾斜地の崩壊	佐伯市	日野浦②(B)	I-1-3950	佐伯市鶴見大字有明浦	1	1	H29.10.10
急傾斜地の崩壊	佐伯市	日野浦②(C)	I-1-3950	佐伯市鶴見大字有明浦	1	1	H29.10.10
急傾斜地の崩壊	佐伯市	赤崎(A)	I-1-1308	佐伯市鶴見大字沖松浦	1	1	H29.10.10
急傾斜地の崩壊	佐伯市	赤崎(B)	I-1-1308	佐伯市鶴見大字沖松浦	1	1	H29.10.10
急傾斜地の崩壊	佐伯市	赤崎(C)	I-1-1308	佐伯市鶴見大字沖松浦	1	1	H29.10.10
急傾斜地の崩壊	佐伯市	北の浦	I-1-1309	佐伯市鶴見大字沖松浦	1	1	H29.10.10
急傾斜地の崩壊	佐伯市	小鯛網代1(A)	I-1-1310	佐伯市鶴見大字沖松浦	1	1	H29.10.10
急傾斜地の崩壊	佐伯市	小鯛網代1(B)	I-1-1310	佐伯市鶴見大字沖松浦	1	1	H29.10.10
急傾斜地の崩壊	佐伯市	小鯛網代1(C)	I-1-1310	佐伯市鶴見大字沖松浦	1	1	H29.10.10
急傾斜地の崩壊	佐伯市	小鯛網代1(D)	I-1-1310	佐伯市鶴見大字沖松浦	1	1	H29.10.10
急傾斜地の崩壊	佐伯市	小鯛網代2	I-1-1311	佐伯市鶴見大字沖松浦	1	1	H29.10.10
急傾斜地の崩壊	佐伯市	真浦①(A)	I-1-3942	佐伯市鶴見大字沖松浦	1	1	H29.10.10
急傾斜地の崩壊	佐伯市	真浦①(B)	I-1-3942	佐伯市鶴見大字沖松浦	1	1	H29.10.10
急傾斜地の崩壊	佐伯市	大崎①(A)	I-2-0058	佐伯市鶴見大字沖松浦	1	1	H29.10.10
急傾斜地の崩壊	佐伯市	大崎①(B)	I-2-0058	佐伯市鶴見大字沖松浦	1	1	H29.10.10
急傾斜地の崩壊	佐伯市	大崎①(C)	I-2-0058	佐伯市鶴見大字沖松浦	1	1	H29.10.10
急傾斜地の崩壊	佐伯市	大崎②(A)	Ⅱ-1-3418	佐伯市鶴見大字沖松浦	1	1	H29.10.10
急傾斜地の崩壊	佐伯市	大崎②(B)	Ⅱ-1-3418	佐伯市鶴見大字沖松浦	1	1	H29.10.10
急傾斜地の崩壊	佐伯市	真浦②(A)	Ⅱ-1-3419	佐伯市鶴見大字沖松浦	1	1	H29.10.10
急傾斜地の崩壊	佐伯市	真浦②(B)	Ⅱ-1-3419	佐伯市鶴見大字沖松浦	1	1	H29.10.10
急傾斜地の崩壊	佐伯市	真浦②(C)	Ⅱ-1-3419	佐伯市鶴見大字沖松浦	1	1	H29.10.10
急傾斜地の崩壊	佐伯市	真浦②(D)	Ⅱ-1-3419	佐伯市鶴見大字沖松浦	1	1	H29.10.10
急傾斜地の崩壊	佐伯市	宮野浦②	I-1-1368	佐伯市米水津大字宮野浦	1	1	H29.10.10
急傾斜地の崩壊	佐伯市	平バエ②	I-1-1369	佐伯市米水津大字宮野浦	1	1	H29.10.10
急傾斜地の崩壊	佐伯市	狩生(A)	I-1-0999	佐伯市大字狩生	1	1	H30.2.2
急傾斜地の崩壊	佐伯市	狩生(B)	I-1-0999	佐伯市大字狩生	1	1	H30.2.2
急傾斜地の崩壊	佐伯市	狩生(C)	I-1-0999	佐伯市大字狩生	1	1	H30.2.2
急傾斜地の崩壊	佐伯市	狩生区①	I-1-3731	佐伯市大字狩生	1	1	H30.2.2



土砂災害警戒区域(②急傾斜地の崩壊)

No.16

土砂災害の現象	市町村名	危険箇所・溪流名	番号	所在地	警戒区域	特別警戒区域	公示日
急傾斜地の崩壊	佐伯市	狩生区②	I-1-3735	佐伯市大字狩生	1	1	H30.2.2
急傾斜地の崩壊	佐伯市	中間	II-1-2625	佐伯市大字狩生	1	1	H30.2.2
急傾斜地の崩壊	佐伯市	狩生区④	II-1-2628	佐伯市大字狩生	1	1	H30.2.2
急傾斜地の崩壊	佐伯市	狩生区⑤(A)	II-1-2629	佐伯市大字狩生	1	1	H30.2.2
急傾斜地の崩壊	佐伯市	狩生区⑤(B)	II-1-2629	佐伯市大字狩生	1	1	H30.2.2
急傾斜地の崩壊	佐伯市	年の神(A)	I-1-1015	佐伯市大字戸穴	1	1	H30.2.2
急傾斜地の崩壊	佐伯市	年の神(B)	I-1-1015	佐伯市大字戸穴	1	1	H30.2.2
急傾斜地の崩壊	佐伯市	年の神(C)	I-1-1015	佐伯市大字戸穴	1	1	H30.2.2
急傾斜地の崩壊	佐伯市	江ノ尻	I-1-1155	佐伯市上浦大字最勝海浦	1	1	H30.2.2
急傾斜地の崩壊	佐伯市	長田(A)	I-1-3784	佐伯市上浦大字最勝海浦	1	1	H30.2.2
急傾斜地の崩壊	佐伯市	長田(B)	I-1-3784	佐伯市上浦大字最勝海浦	1	1	H30.2.2
急傾斜地の崩壊	佐伯市	門前2号	I-1-1064	佐伯市大字上岡	1	1	H30.2.2
急傾斜地の崩壊	佐伯市	門前区①	I-1-3660	佐伯市大字上岡	1	1	H30.2.2
急傾斜地の崩壊	佐伯市	門前区②(A)	I-1-3678	佐伯市大字上岡	1	1	H30.2.2
急傾斜地の崩壊	佐伯市	門前区②(B)	I-1-3678	佐伯市大字上岡	1	1	H30.2.2
急傾斜地の崩壊	佐伯市	門前区③(A)	I-1-3679	佐伯市大字上岡	1	1	H30.2.2
急傾斜地の崩壊	佐伯市	門前区③(B)	I-1-3679	佐伯市大字上岡	1	1	H30.2.2
急傾斜地の崩壊	佐伯市	門前区④(A)	II-1-2577	佐伯市大字上岡	1	1	H30.2.2
急傾斜地の崩壊	佐伯市	門前区④(B)	II-1-2577	佐伯市大字上岡	1	1	H30.2.2
急傾斜地の崩壊	佐伯市	門前区⑤(A)	II-1-2578	佐伯市大字上岡	1	1	H30.2.2
急傾斜地の崩壊	佐伯市	門前区⑤(B)	II-1-2578	佐伯市大字上岡	1	1	H30.2.2
急傾斜地の崩壊	佐伯市	門前区⑥(A)	II-1-2579	佐伯市大字上岡	1	1	H30.2.2
急傾斜地の崩壊	佐伯市	門前区⑥(B)	II-1-2579	佐伯市大字上岡	1	1	H30.2.2
急傾斜地の崩壊	佐伯市	門前区⑨(A)	II-1-2592	佐伯市大字上岡	1	1	H30.2.2
急傾斜地の崩壊	佐伯市	門前区⑨(B)	II-1-2592	佐伯市大字上岡	1	1	H30.2.2
急傾斜地の崩壊	佐伯市	門前区⑩(A)	III-1-0462	佐伯市大字上岡	1	1	H30.2.2
急傾斜地の崩壊	佐伯市	門前区⑩(B)	III-1-0462	佐伯市大字上岡	1	1	H30.2.2
急傾斜地の崩壊	佐伯市	門前区⑬(A)	III-1-0468	佐伯市大字上岡	1	1	H30.2.2
急傾斜地の崩壊	佐伯市	門前区⑬(B)	III-1-0468	佐伯市大字上岡	1	1	H30.2.2
急傾斜地の崩壊	佐伯市	門前区⑬(C)	III-1-0468	佐伯市大字上岡	1	1	H30.2.2
急傾斜地の崩壊	佐伯市	門前区⑬(D)	III-1-0468	佐伯市大字上岡	1	1	H30.2.2
急傾斜地の崩壊	佐伯市	門前区⑬(E)	III-1-0468	佐伯市大字上岡	1	1	H30.2.2
急傾斜地の崩壊	佐伯市	門前区⑬(F)	III-1-0468	佐伯市大字上岡	1	1	H30.2.2
急傾斜地の崩壊	佐伯市	徳納①	I-1-1171	佐伯市弥生大字床木	1	1	H30.2.2
急傾斜地の崩壊	佐伯市	久保①	I-1-1172	佐伯市弥生大字床木	1	1	H30.2.2
急傾斜地の崩壊	佐伯市	上ノ岡①	I-1-1173	佐伯市弥生大字床木	1	1	H30.2.2
急傾斜地の崩壊	佐伯市	水無①(A)	I-1-1174	佐伯市弥生大字床木	1	1	H30.2.2
急傾斜地の崩壊	佐伯市	水無①(B)	I-1-1174	佐伯市弥生大字床木	1	1	H30.2.2
急傾斜地の崩壊	佐伯市	大向①	I-1-1175	佐伯市弥生大字床木	1	1	H30.2.2
急傾斜地の崩壊	佐伯市	瀬戸①	I-1-2778	佐伯市弥生大字床木	1	1	H30.2.2
急傾斜地の崩壊	佐伯市	平原①(A)	I-1-2779	佐伯市弥生大字床木	1	1	H30.2.2
急傾斜地の崩壊	佐伯市	平原①(B)	I-1-2779	佐伯市弥生大字床木	1	1	H30.2.2
急傾斜地の崩壊	佐伯市	徳納②	I-1-3795	佐伯市弥生大字床木	1	1	H30.2.2
急傾斜地の崩壊	佐伯市	久保②	I-1-3796	佐伯市弥生大字床木	1	1	H30.2.2
急傾斜地の崩壊	佐伯市	水無②	I-1-3798	佐伯市弥生大字床木	1	1	H30.2.2
急傾斜地の崩壊	佐伯市	出羽①	I-1-3799	佐伯市弥生大字床木	1	1	H30.2.2
急傾斜地の崩壊	佐伯市	大向②(A)	I-1-3809	佐伯市弥生大字床木	1	1	H30.2.2
急傾斜地の崩壊	佐伯市	大向②(B)	I-1-3809	佐伯市弥生大字床木	1	1	H30.2.2
急傾斜地の崩壊	佐伯市	瀬戸②	I-1-3810	佐伯市弥生大字床木	1	1	H30.2.2
急傾斜地の崩壊	佐伯市	久保④	II-1-2825	佐伯市弥生大字床木	1	1	H30.2.2

土砂災害警戒区域(②急傾斜地の崩壊)

No.17

土砂災害の現象	市町村名	危険箇所・溪流名	番号	所在地	警戒区域	特別警戒区域	公示日
急傾斜地の崩壊	佐伯市	上ノ岡③	Ⅱ-1-2826	佐伯市弥生大字床木	1	1	H30.2.2
急傾斜地の崩壊	佐伯市	横谷	Ⅱ-1-2827	佐伯市弥生大字床木	1	1	H30.2.2
急傾斜地の崩壊	佐伯市	柿ノ木①	Ⅱ-1-2828	佐伯市弥生大字床木	1	1	H30.2.2
急傾斜地の崩壊	佐伯市	平原②	Ⅱ-1-2855	佐伯市弥生大字床木	1	1	H30.2.2
急傾斜地の崩壊	佐伯市	出羽②(A)	Ⅱ-1-2857	佐伯市弥生大字床木	1	1	H30.2.2
急傾斜地の崩壊	佐伯市	出羽②(B)	Ⅱ-1-2857	佐伯市弥生大字床木	1	1	H30.2.2
急傾斜地の崩壊	佐伯市	瀬戸③	Ⅱ-1-2858	佐伯市弥生大字床木	1	1	H30.2.2
急傾斜地の崩壊	佐伯市	岡田	Ⅱ-1-2859	佐伯市弥生大字床木	1	1	H30.2.2
急傾斜地の崩壊	佐伯市	下岡①	Ⅱ-1-2860	佐伯市弥生大字床木	1	1	H30.2.2
急傾斜地の崩壊	佐伯市	下岡②(A)	Ⅱ-1-2861	佐伯市弥生大字床木	1	1	H30.2.2
急傾斜地の崩壊	佐伯市	下岡②(B)	Ⅱ-1-2861	佐伯市弥生大字床木	1	1	H30.2.2
急傾斜地の崩壊	佐伯市	下岡③	Ⅱ-1-2862	佐伯市弥生大字床木	1	1	H30.2.2
急傾斜地の崩壊	佐伯市	下岡④	Ⅱ-1-2863	佐伯市弥生大字床木	1	1	H30.2.2
急傾斜地の崩壊	佐伯市	一ノ瀬②	Ⅱ-1-2872	佐伯市弥生大字床木	1	1	H30.2.2
急傾斜地の崩壊	佐伯市	岩ノ下③	Ⅱ-1-2873	佐伯市弥生大字床木	1	1	H30.2.2
急傾斜地の崩壊	佐伯市	一ノ瀬③	Ⅱ-1-2875	佐伯市弥生大字床木	1	1	H30.2.2
急傾斜地の崩壊	佐伯市	一ノ瀬⑤	Ⅱ-1-2877	佐伯市弥生大字床木	1	1	H30.2.2
急傾斜地の崩壊	佐伯市	徳納④	Ⅱ-2-0137	佐伯市弥生大字床木	1	1	H30.2.2
急傾斜地の崩壊	佐伯市	荒内②	Ⅲ-2-0036	佐伯市弥生大字床木	1	1	H30.2.2
急傾斜地の崩壊	佐伯市	折戸区③	Ⅱ-1-2572	佐伯市大字戸穴	1	1	H30.2.2
急傾斜地の崩壊	佐伯市	須留木①(A)	I-1-1096	佐伯市大字木立	1	1	H30.2.2
急傾斜地の崩壊	佐伯市	須留木①(B)	I-1-1096	佐伯市大字木立	1	1	H30.2.2
急傾斜地の崩壊	佐伯市	宮ノ下(A)	I-1-1176	佐伯市弥生大字大坂本	1	1	H30.2.2
急傾斜地の崩壊	佐伯市	宮ノ下(B)	I-1-1176	佐伯市弥生大字大坂本	1	1	H30.2.2
急傾斜地の崩壊	佐伯市	小浪	I-1-1177	佐伯市弥生大字大坂本	1	1	H30.2.2
急傾斜地の崩壊	佐伯市	大坂本(A)	I-1-1179	佐伯市弥生大字大坂本	1	1	H30.2.2
急傾斜地の崩壊	佐伯市	大坂本(B)	I-1-1179	佐伯市弥生大字大坂本	1	1	H30.2.2
急傾斜地の崩壊	佐伯市	大坂本(C)	I-1-1179	佐伯市弥生大字大坂本	1	1	H30.2.2
急傾斜地の崩壊	佐伯市	大坂本(D)	I-1-1179	佐伯市弥生大字大坂本	1	1	H30.2.2
急傾斜地の崩壊	佐伯市	元田(A)	I-1-1180	佐伯市弥生大字大坂本	1	1	H30.2.2
急傾斜地の崩壊	佐伯市	元田(B)	I-1-1180	佐伯市弥生大字大坂本	1	1	H30.2.2
急傾斜地の崩壊	佐伯市	元田(C)	I-1-1180	佐伯市弥生大字大坂本	1	1	H30.2.2
急傾斜地の崩壊	佐伯市	千又(A)	I-1-1280	佐伯市直川大字下直見	1	1	H30.2.2
急傾斜地の崩壊	佐伯市	千又(B)	I-1-1280	佐伯市直川大字下直見	1	1	H30.2.2
急傾斜地の崩壊	佐伯市	峯(A)	I-1-2792	佐伯市直川大字下直見	1	1	H30.2.2
急傾斜地の崩壊	佐伯市	峯(B)	I-1-2792	佐伯市直川大字下直見	1	1	H30.2.2
急傾斜地の崩壊	佐伯市	石原	I-1-3804	佐伯市弥生大字大坂本	1	1	H30.2.2
急傾斜地の崩壊	佐伯市	竹峰(A)	I-1-3811	佐伯市弥生大字大坂本	1	1	H30.2.2
急傾斜地の崩壊	佐伯市	竹峰(B)	I-1-3811	佐伯市弥生大字大坂本	1	1	H30.2.2
急傾斜地の崩壊	佐伯市	竹峰(C)	I-1-3811	佐伯市弥生大字大坂本	1	1	H30.2.2
急傾斜地の崩壊	佐伯市	小崎	I-1-3812	佐伯市弥生大字大坂本	1	1	H30.2.2
急傾斜地の崩壊	佐伯市	上ノ口	I-1-3920	佐伯市直川大字下直見	1	1	H30.2.2
急傾斜地の崩壊	佐伯市	石原②	Ⅱ-1-2845	佐伯市弥生大字大坂本	1	1	H30.2.2
急傾斜地の崩壊	佐伯市	小浪①	Ⅱ-1-2849	佐伯市弥生大字大坂本	1	1	H30.2.2
急傾斜地の崩壊	佐伯市	切水(A)	Ⅱ-1-2854	佐伯市弥生大字大坂本	1	1	H30.2.2
急傾斜地の崩壊	佐伯市	切水(B)	Ⅱ-1-2854	佐伯市弥生大字大坂本	1	1	H30.2.2
急傾斜地の崩壊	佐伯市	下口(A)	Ⅱ-1-3305	佐伯市直川大字下直見	1	1	H30.2.2
急傾斜地の崩壊	佐伯市	下口(B)	Ⅱ-1-3305	佐伯市直川大字下直見	1	1	H30.2.2
急傾斜地の崩壊	佐伯市	下口(C)	Ⅱ-1-3305	佐伯市直川大字下直見	1	1	H30.2.2
急傾斜地の崩壊	佐伯市	間(A)	Ⅱ-1-3306	佐伯市直川大字下直見	1	1	H30.2.2

土砂災害警戒区域(②急傾斜地の崩壊)

No.18

土砂災害の現象	市町村名	危険箇所・溪流名	番号	所在地	警戒区域	特別警戒区域	公示日
急傾斜地の崩壊	佐伯市	間(B)	Ⅱ-1-3306	佐伯市直川大字下直見	1	1	H30.2.2
急傾斜地の崩壊	佐伯市	間(C)	Ⅱ-1-3306	佐伯市直川大字下直見	1	1	H30.2.2
急傾斜地の崩壊	佐伯市	間	Ⅱ-1-3307	佐伯市直川大字下直見	1	1	H30.2.2
急傾斜地の崩壊	佐伯市	上ノ口(A)	Ⅱ-1-3309	佐伯市直川大字下直見	1	1	H30.2.2
急傾斜地の崩壊	佐伯市	上ノ口(B)	Ⅱ-1-3309	佐伯市直川大字下直見	1	1	H30.2.2
急傾斜地の崩壊	佐伯市	大原①	I-1-1239	佐伯市宇目大字大平	1	1	H30.2.2
急傾斜地の崩壊	佐伯市	大原②	I-1-1240	佐伯市宇目大字大平	1	1	H30.2.2
急傾斜地の崩壊	佐伯市	岡田(A)	I-1-1241	佐伯市宇目大字大平	1	1	H30.2.2
急傾斜地の崩壊	佐伯市	岡田(B)	I-1-1241	佐伯市宇目大字大平	1	1	H30.2.2
急傾斜地の崩壊	佐伯市	大原③	I-1-3899	佐伯市宇目大字大平	1	1	H30.2.2
急傾斜地の崩壊	佐伯市	大原④	I-1-3900	佐伯市宇目大字大平	1	1	H30.2.2
急傾斜地の崩壊	佐伯市	大原⑤(A)	I-1-3912	佐伯市宇目大字大平	1	1	H30.2.2
急傾斜地の崩壊	佐伯市	大原⑤(B)	I-1-3912	佐伯市宇目大字大平	1	1	H30.2.2
急傾斜地の崩壊	佐伯市	大原⑥(A)	Ⅱ-1-3203	佐伯市宇目大字大平	1	1	H30.2.2
急傾斜地の崩壊	佐伯市	大原⑥(B)	Ⅱ-1-3203	佐伯市宇目大字大平	1	1	H30.2.2
急傾斜地の崩壊	佐伯市	大原⑦	Ⅱ-1-3204	佐伯市宇目大字大平	1	1	H30.2.2
急傾斜地の崩壊	佐伯市	大原⑧	Ⅱ-1-3207	佐伯市宇目大字大平	1	1	H30.2.2
急傾斜地の崩壊	佐伯市	大原⑨(A)	Ⅱ-1-3208	佐伯市宇目大字大平	1	1	H30.2.2
急傾斜地の崩壊	佐伯市	大原⑨(B)	Ⅱ-1-3208	佐伯市宇目大字大平	1	1	H30.2.2
急傾斜地の崩壊	佐伯市	大原⑨(C)	Ⅱ-1-3208	佐伯市宇目大字大平	1	1	H30.2.2
急傾斜地の崩壊	佐伯市	大原⑩	Ⅱ-1-3209	佐伯市宇目大字大平	1	1	H30.2.2
急傾斜地の崩壊	佐伯市	大原⑪	Ⅱ-1-3210	佐伯市宇目大字大平	1	1	H30.2.2
急傾斜地の崩壊	佐伯市	大原⑫	Ⅱ-1-3211	佐伯市宇目大字大平	1	1	H30.2.2
急傾斜地の崩壊	佐伯市	大原⑬	Ⅱ-1-3213	佐伯市宇目大字大平	1	1	H30.2.2
急傾斜地の崩壊	佐伯市	大原⑭	Ⅱ-1-3214	佐伯市宇目大字大平	1	1	H30.2.2
急傾斜地の崩壊	佐伯市	大原⑮	Ⅱ-1-3218	佐伯市宇目大字大平	1	1	H30.2.2
急傾斜地の崩壊	佐伯市	大原⑯	Ⅱ-1-3219	佐伯市宇目大字大平	1	1	H30.2.2
急傾斜地の崩壊	佐伯市	大原⑰	Ⅱ-1-3220	佐伯市宇目大字大平	1	1	H30.2.2
急傾斜地の崩壊	佐伯市	大原⑱(A)	Ⅱ-1-3221	佐伯市宇目大字大平	1	1	H30.2.2
急傾斜地の崩壊	佐伯市	大原⑱(B)	Ⅱ-1-3221	佐伯市宇目大字大平	1	1	H30.2.2
急傾斜地の崩壊	佐伯市	大原⑳(A)	Ⅱ-1-3223	佐伯市宇目大字大平	1	1	H30.2.2
急傾斜地の崩壊	佐伯市	大原⑳(B)	Ⅱ-1-3223	佐伯市宇目大字大平	1	1	H30.2.2
急傾斜地の崩壊	佐伯市	大原⑳(C)	Ⅱ-1-3223	佐伯市宇目大字大平	1	1	H30.2.2
急傾斜地の崩壊	佐伯市	河内①(A)	I-1-1284	佐伯市直川大字上直見	1	1	H30.2.2
急傾斜地の崩壊	佐伯市	河内①(B)	I-1-1284	佐伯市直川大字上直見	1	1	H30.2.2
急傾斜地の崩壊	佐伯市	河内①(C)	I-1-1284	佐伯市直川大字上直見	1	1	H30.2.2
急傾斜地の崩壊	佐伯市	宮の下②	I-1-1285	佐伯市直川大字上直見	1	1	H30.2.2
急傾斜地の崩壊	佐伯市	竹ノ下①(A)	I-1-2794	佐伯市直川大字上直見	1	1	H30.2.2
急傾斜地の崩壊	佐伯市	竹ノ下①(B)	I-1-2794	佐伯市直川大字上直見	1	1	H30.2.2
急傾斜地の崩壊	佐伯市	間庭①(A)	I-1-3923	佐伯市直川大字上直見	1	1	H30.2.2
急傾斜地の崩壊	佐伯市	間庭①(B)	I-1-3923	佐伯市直川大字上直見	1	1	H30.2.2
急傾斜地の崩壊	佐伯市	間庭①(C)	I-1-3923	佐伯市直川大字上直見	1	1	H30.2.2
急傾斜地の崩壊	佐伯市	河内⑦	I-1-3924	佐伯市直川大字上直見	1	1	H30.2.2
急傾斜地の崩壊	佐伯市	中津留	I-1-3925	佐伯市直川大字上直見	1	1	H30.2.2
急傾斜地の崩壊	佐伯市	間庭②	Ⅱ-1-3323	佐伯市直川大字上直見	1	1	H30.2.2
急傾斜地の崩壊	佐伯市	間庭③	Ⅱ-1-3324	佐伯市直川大字上直見	1	1	H30.2.2
急傾斜地の崩壊	佐伯市	河内⑧	Ⅱ-1-3325	佐伯市直川大字上直見	1	1	H30.2.2
急傾斜地の崩壊	佐伯市	河内④	Ⅱ-1-3327	佐伯市直川大字上直見	1	1	H30.2.2
急傾斜地の崩壊	佐伯市	河内⑨	Ⅱ-1-3328	佐伯市直川大字上直見	1	1	H30.2.2
急傾斜地の崩壊	佐伯市	園②	Ⅱ-1-3330	佐伯市直川大字上直見	1	1	H30.2.2

## 土砂災害警戒区域(②急傾斜地の崩壊)

No.19

土砂災害の現象	市町村名	危険箇所・溪流名	番号	所在地	警戒区域	特別警戒区域	公示日
急傾斜地の崩壊	佐伯市	園③	Ⅱ-1-3331	佐伯市直川大字上直見	1	1	H30.2.2
急傾斜地の崩壊	佐伯市	園④	Ⅱ-1-3332	佐伯市直川大字上直見	1	1	H30.2.2
急傾斜地の崩壊	佐伯市	宮の下(A)	Ⅱ-1-3333	佐伯市直川大字上直見	1	1	H30.2.2
急傾斜地の崩壊	佐伯市	宮の下(B)	Ⅱ-1-3333	佐伯市直川大字上直見	1	1	H30.2.2
急傾斜地の崩壊	佐伯市	宮の下(C)	Ⅱ-1-3333	佐伯市直川大字上直見	1	1	H30.2.2
急傾斜地の崩壊	佐伯市	竹ノ下②(A)	Ⅱ-1-3337	佐伯市直川大字上直見	1	1	H30.2.2
急傾斜地の崩壊	佐伯市	竹ノ下②(B)	Ⅱ-1-3337	佐伯市直川大字上直見	1	1	H30.2.2
急傾斜地の崩壊	佐伯市	山田内①(A)	I-1-1192	佐伯市弥生大字上小倉	1	1	H30.2.2
急傾斜地の崩壊	佐伯市	山田内①(B)	I-1-1192	佐伯市弥生大字上小倉	1	1	H30.2.2
急傾斜地の崩壊	佐伯市	山田内奥	I-1-1193	佐伯市弥生大字上小倉	1	1	H30.2.2
急傾斜地の崩壊	佐伯市	前田(A)	I-1-1196	佐伯市弥生大字山梨子	1	1	H30.2.2
急傾斜地の崩壊	佐伯市	前田(B)	I-1-1196	佐伯市弥生大字山梨子	1	1	H30.2.2
急傾斜地の崩壊	佐伯市	前田(C)	I-1-1196	佐伯市弥生大字山梨子	1	1	H30.2.2
急傾斜地の崩壊	佐伯市	白山①	I-1-1197	佐伯市弥生大字山梨子	1	1	H30.2.2
急傾斜地の崩壊	佐伯市	西谷口	I-1-3818	佐伯市弥生大字山梨子	1	1	H30.2.2
急傾斜地の崩壊	佐伯市	東谷口①(A)	I-1-3819	佐伯市弥生大字山梨子	1	1	H30.2.2
急傾斜地の崩壊	佐伯市	東谷口①(B)	I-1-3819	佐伯市弥生大字山梨子	1	1	H30.2.2
急傾斜地の崩壊	佐伯市	山梨子①	I-1-3820	佐伯市弥生大字山梨子	1	1	H30.2.2
急傾斜地の崩壊	佐伯市	山田内②	I-1-3821	佐伯市弥生大字上小倉	1	1	H30.2.2
急傾斜地の崩壊	佐伯市	小倉②(A)	I-1-3823	佐伯市弥生大字上小倉	1	1	H30.2.2
急傾斜地の崩壊	佐伯市	小倉②(B)	I-1-3823	佐伯市弥生大字上小倉	1	1	H30.2.2
急傾斜地の崩壊	佐伯市	番匠①(A)	I-1-3824	佐伯市弥生大字上小倉	1	1	H30.2.2
急傾斜地の崩壊	佐伯市	番匠①(B)	I-1-3824	佐伯市弥生大字小田	1	1	H30.2.2
急傾斜地の崩壊	佐伯市	番匠①(C)	I-1-3824	佐伯市弥生大字小田	1	1	H30.2.2
急傾斜地の崩壊	佐伯市	白山②(A)	I-2-0248	佐伯市弥生大字山梨子	1	1	H30.2.2
急傾斜地の崩壊	佐伯市	白山②(B)	I-2-0248	佐伯市弥生大字山梨子	1	1	H30.2.2
急傾斜地の崩壊	佐伯市	番匠②(A)	Ⅱ-2-0139	佐伯市弥生大字小田	1	1	H30.2.2
急傾斜地の崩壊	佐伯市	番匠②(B)	Ⅱ-2-0139	佐伯市弥生大字小田	1	1	H30.2.2
急傾斜地の崩壊	佐伯市	山梨子②	Ⅲ-1-0594	佐伯市弥生大字山梨子	1	1	H30.2.2
急傾斜地の崩壊	佐伯市	山田内③	Ⅱ-1-2881	佐伯市弥生大字山梨子	1	1	H30.2.2
急傾斜地の崩壊	佐伯市	元越2号(A)	I-1-1120	佐伯市大字長谷	1	1	H30.2.2
急傾斜地の崩壊	佐伯市	稽古屋②(A)	I-1-1178	佐伯市弥生大字大坂本	1	1	H30.9.21
急傾斜地の崩壊	佐伯市	稽古屋②(B)	I-1-1178	佐伯市弥生大字大坂本	1	1	H30.9.21
急傾斜地の崩壊	佐伯市	備後①(A)	I-1-1181	佐伯市弥生大字尺間	1	1	H30.9.21
急傾斜地の崩壊	佐伯市	備後①(B)	I-1-1181	佐伯市弥生大字尺間	1	1	H30.9.21
急傾斜地の崩壊	佐伯市	備後①(C)	I-1-1181	佐伯市弥生大字尺間	1	1	H30.9.21
急傾斜地の崩壊	佐伯市	岡①	I-1-1182	佐伯市弥生大字尺間	1	1	H30.9.21
急傾斜地の崩壊	佐伯市	黒土①(A)	I-1-1183	佐伯市弥生大字尺間	1	1	H30.9.21
急傾斜地の崩壊	佐伯市	黒土①(B)	I-1-1183	佐伯市弥生大字尺間	1	1	H30.9.21
急傾斜地の崩壊	佐伯市	宇藤木①(A)	I-1-1184	佐伯市弥生大字尺間	1	1	H30.9.21
急傾斜地の崩壊	佐伯市	宇藤木①(B)	I-1-1184	佐伯市弥生大字尺間	1	1	H30.9.21
急傾斜地の崩壊	佐伯市	森ノ元	I-1-1185	佐伯市弥生大字尺間	1	1	H30.9.21
急傾斜地の崩壊	佐伯市	木ノ瀬	I-1-1186	佐伯市弥生大字井崎	1	1	H30.9.21
急傾斜地の崩壊	佐伯市	石丸①(A)	I-1-1187	佐伯市弥生大字井崎	1	1	H30.9.21
急傾斜地の崩壊	佐伯市	石丸①(B)	I-1-1187	佐伯市弥生大字井崎	1	1	H30.9.21
急傾斜地の崩壊	佐伯市	留田(A)	I-1-1188	佐伯市弥生大字井崎	1	1	H30.9.21
急傾斜地の崩壊	佐伯市	留田(B)	I-1-1188	佐伯市弥生大字井崎	1	1	H30.9.21
急傾斜地の崩壊	佐伯市	一ノ口	I-1-1198	佐伯市弥生大字細田	1	1	H30.9.21
急傾斜地の崩壊	佐伯市	大谷	I-1-1199	佐伯市弥生大字細田	1	1	H30.9.21
急傾斜地の崩壊	佐伯市	細田②	I-1-1201	佐伯市弥生大字細田	1	1	H30.9.21



土砂災害警戒区域(②急傾斜地の崩壊)

No.20

土砂災害の現象	市町村名	危険箇所・溪流名	番号	所在地	警戒区域	特別警戒区域	公示日
急傾斜地の崩壊	佐伯市	石原③	I-1-2777	佐伯市弥生大字尺間	1	1	H30.9.21
急傾斜地の崩壊	佐伯市	切水②	I-1-2780	佐伯市弥生大字大坂本	1	1	H30.9.21
急傾斜地の崩壊	佐伯市	川中①	I-1-2781	佐伯市弥生大字尺間	1	1	H30.9.21
急傾斜地の崩壊	佐伯市	津留①	I-1-2782	佐伯市弥生大字尺間	1	1	H30.9.21
急傾斜地の崩壊	佐伯市	長畑①(A)	I-1-2783	佐伯市弥生大字尺間	1	1	H30.9.21
急傾斜地の崩壊	佐伯市	長畑①(B)	I-1-2783	佐伯市弥生大字尺間	1	1	H30.9.21
急傾斜地の崩壊	佐伯市	宇藤木②	I-1-3790	佐伯市弥生大字尺間	1	1	H30.9.21
急傾斜地の崩壊	佐伯市	川中②	I-1-3791	佐伯市弥生大字尺間	1	1	H30.9.21
急傾斜地の崩壊	佐伯市	川中③	I-1-3792	佐伯市弥生大字尺間	1	1	H30.9.21
急傾斜地の崩壊	佐伯市	川中④	I-1-3793	佐伯市弥生大字尺間	1	1	H30.9.21
急傾斜地の崩壊	佐伯市	川中⑤	I-1-3794	佐伯市弥生大字尺間	1	1	H30.9.21
急傾斜地の崩壊	佐伯市	田ノ平①(A)	I-1-3800	佐伯市弥生大字尺間	1	1	H30.9.21
急傾斜地の崩壊	佐伯市	田ノ平①(B)	I-1-3800	佐伯市弥生大字尺間	1	1	H30.9.21
急傾斜地の崩壊	佐伯市	黒土②	I-1-3801	佐伯市弥生大字尺間	1	1	H30.9.21
急傾斜地の崩壊	佐伯市	岡②(A)	I-1-3802	佐伯市弥生大字尺間	1	1	H30.9.21
急傾斜地の崩壊	佐伯市	岡②(B)	I-1-3802	佐伯市弥生大字尺間	1	1	H30.9.21
急傾斜地の崩壊	佐伯市	岡③	I-1-3803	佐伯市弥生大字尺間	1	1	H30.9.21
急傾斜地の崩壊	佐伯市	川又⑥	I-1-3808	佐伯市弥生大字井崎	1	1	H30.9.21
急傾斜地の崩壊	佐伯市	蕨野②	I-1-3814	佐伯市弥生大字井崎	1	1	H30.9.21
急傾斜地の崩壊	佐伯市	蕨野③(A)	I-1-3815	佐伯市弥生大字井崎	1	1	H30.9.21
急傾斜地の崩壊	佐伯市	蕨野③(B)	I-1-3815	佐伯市弥生大字井崎	1	1	H30.9.21
急傾斜地の崩壊	佐伯市	細田③	I-1-3828	佐伯市弥生大字細田	1	1	H30.9.21
急傾斜地の崩壊	佐伯市	細田④(A)	I-1-3829	佐伯市弥生大字細田	1	1	H30.9.21
急傾斜地の崩壊	佐伯市	細田④(B)	I-1-3829	佐伯市弥生大字細田	1	1	H30.9.21
急傾斜地の崩壊	佐伯市	細田④(C)	I-1-3829	佐伯市弥生大字細田	1	1	H30.9.21
急傾斜地の崩壊	佐伯市	細田⑤	I-1-3832	佐伯市弥生大字細田	1	1	H30.9.21
急傾斜地の崩壊	佐伯市	大坂本(2)(A)	I-2-9049	佐伯市弥生大字大坂本	1	1	H30.9.21
急傾斜地の崩壊	佐伯市	大坂本(2)(B)	I-2-9049	佐伯市弥生大字大坂本	1	1	H30.9.21
急傾斜地の崩壊	佐伯市	宇藤木③	II-1-2813	佐伯市弥生大字尺間	1	1	H30.9.21
急傾斜地の崩壊	佐伯市	宇藤木④	II-1-2814	佐伯市弥生大字尺間	1	1	H30.9.21
急傾斜地の崩壊	佐伯市	宇藤木⑤	II-1-2815	佐伯市弥生大字尺間	1	1	H30.9.21
急傾斜地の崩壊	佐伯市	宇藤木⑦	II-1-2817	佐伯市弥生大字尺間	1	1	H30.9.21
急傾斜地の崩壊	佐伯市	川中⑥	II-1-2818	佐伯市弥生大字尺間	1	1	H30.9.21
急傾斜地の崩壊	佐伯市	川中⑧(A)	II-1-2821	佐伯市弥生大字尺間	1	1	H30.9.21
急傾斜地の崩壊	佐伯市	川中⑧(B)	II-1-2821	佐伯市弥生大字尺間	1	1	H30.9.21
急傾斜地の崩壊	佐伯市	川中⑧(C)	II-1-2821	佐伯市弥生大字尺間	1	1	H30.9.21
急傾斜地の崩壊	佐伯市	川中⑨(A)	II-1-2822	佐伯市弥生大字尺間	1	1	H30.9.21
急傾斜地の崩壊	佐伯市	川中⑨(B)	II-1-2822	佐伯市弥生大字尺間	1	1	H30.9.21
急傾斜地の崩壊	佐伯市	川中⑨(C)	II-1-2822	佐伯市弥生大字尺間	1	1	H30.9.21
急傾斜地の崩壊	佐伯市	川中⑩	II-1-2823	佐伯市弥生大字尺間	1	1	H30.9.21
急傾斜地の崩壊	佐伯市	川中⑪	II-1-2830	佐伯市弥生大字尺間	1	1	H30.9.21
急傾斜地の崩壊	佐伯市	川中⑭	II-1-2834	佐伯市弥生大字尺間	1	1	H30.9.21
急傾斜地の崩壊	佐伯市	川中⑮(A)	II-1-2835	佐伯市弥生大字尺間	1	1	H30.9.21
急傾斜地の崩壊	佐伯市	川中⑮(B)	II-1-2835	佐伯市弥生大字尺間	1	1	H30.9.21
急傾斜地の崩壊	佐伯市	川中⑯	II-1-2836	佐伯市弥生大字尺間	1	1	H30.9.21
急傾斜地の崩壊	佐伯市	田ノ平②	II-1-2837	佐伯市弥生大字尺間	1	1	H30.9.21
急傾斜地の崩壊	佐伯市	黒土③	II-1-2838	佐伯市弥生大字尺間	1	1	H30.9.21
急傾斜地の崩壊	佐伯市	備後②(A)	II-1-2841	佐伯市弥生大字尺間	1	1	H30.9.21
急傾斜地の崩壊	佐伯市	備後②(B)	II-1-2841	佐伯市弥生大字尺間	1	1	H30.9.21
急傾斜地の崩壊	佐伯市	備後③(A)	II-1-2842	佐伯市弥生大字尺間	1	1	H30.9.21

土砂災害警戒区域(②急傾斜地の崩壊)

No.21

土砂災害の現象	市町村名	危険箇所・溪流名	番号	所在地	警戒区域	特別警戒区域	公示日
急傾斜地の崩壊	佐伯市	備後③(B)	Ⅱ-1-2842	佐伯市弥生大字尺間	1	1	H30.9.21
急傾斜地の崩壊	佐伯市	石原④	Ⅱ-1-2844	佐伯市弥生大字尺間	1	1	H30.9.21
急傾斜地の崩壊	佐伯市	元田②(A)	Ⅱ-1-2848	佐伯市弥生大字大坂本	1	1	H30.9.21
急傾斜地の崩壊	佐伯市	元田②(B)	Ⅱ-1-2848	佐伯市弥生大字大坂本	1	1	H30.9.21
急傾斜地の崩壊	佐伯市	元田②(C)	Ⅱ-1-2848	佐伯市弥生大字大坂本	1	1	H30.9.21
急傾斜地の崩壊	佐伯市	元田②(D)	Ⅱ-1-2848	佐伯市弥生大字大坂本	1	1	H30.9.21
急傾斜地の崩壊	佐伯市	畑(A)	Ⅱ-1-2852	佐伯市弥生大字大坂本	1	1	H30.9.21
急傾斜地の崩壊	佐伯市	畑(B)	Ⅱ-1-2852	佐伯市弥生大字大坂本	1	1	H30.9.21
急傾斜地の崩壊	佐伯市	蕨野⑤	Ⅱ-1-2866	佐伯市弥生大字井崎	1	1	H30.9.21
急傾斜地の崩壊	佐伯市	小崎②(A)	Ⅱ-1-2867	佐伯市弥生大字井崎	1	1	H30.9.21
急傾斜地の崩壊	佐伯市	小崎②(B)	Ⅱ-1-2867	佐伯市弥生大字井崎	1	1	H30.9.21
急傾斜地の崩壊	佐伯市	小崎③	Ⅱ-1-2868	佐伯市弥生大字井崎	1	1	H30.9.21
急傾斜地の崩壊	佐伯市	尾岩②	Ⅱ-1-2878	佐伯市弥生大字細田	1	1	H30.9.21
急傾斜地の崩壊	佐伯市	尾岩③(A)	Ⅱ-1-2879	佐伯市弥生大字細田	1	1	H30.9.21
急傾斜地の崩壊	佐伯市	尾岩③(B)	Ⅱ-1-2879	佐伯市弥生大字細田	1	1	H30.9.21
急傾斜地の崩壊	佐伯市	細田⑥(A)	Ⅱ-1-2889	佐伯市弥生大字細田	1	1	H30.9.21
急傾斜地の崩壊	佐伯市	細田⑥(B)	Ⅱ-1-2889	佐伯市弥生大字細田	1	1	H30.9.21
急傾斜地の崩壊	佐伯市	細田⑦	Ⅱ-1-2890	佐伯市弥生大字細田	1	1	H30.9.21
急傾斜地の崩壊	佐伯市	細田⑧	Ⅱ-1-2891	佐伯市弥生大字細田	1	1	H30.9.21
急傾斜地の崩壊	佐伯市	細田⑨	Ⅱ-1-2892	佐伯市弥生大字細田	1	1	H30.9.21
急傾斜地の崩壊	佐伯市	細田⑩	Ⅱ-1-2896	佐伯市弥生大字細田	1	1	H30.9.21
急傾斜地の崩壊	佐伯市	細田⑪	Ⅱ-1-2897	佐伯市弥生大字細田	1	1	H30.9.21
急傾斜地の崩壊	佐伯市	宇藤木⑨	Ⅱ-2-0135	佐伯市弥生大字尺間	1	1	H30.9.21
急傾斜地の崩壊	佐伯市	川中⑭	Ⅱ-2-0138	佐伯市弥生大字尺間	1	1	H30.9.21
急傾斜地の崩壊	佐伯市	宇藤木⑮	Ⅲ-1-0569	佐伯市弥生大字尺間	1	1	H30.9.21
急傾斜地の崩壊	佐伯市	石原⑤	Ⅲ-1-0586	佐伯市弥生大字尺間	1	1	H30.9.21
急傾斜地の崩壊	佐伯市	宇藤木⑯	Ⅲ-2-0035	佐伯市弥生大字尺間	1	1	H30.9.21
急傾斜地の崩壊	佐伯市	栗林(A)	I-1-1286	佐伯市直川大字赤木	1	1	H30.9.21
急傾斜地の崩壊	佐伯市	栗林(B)	I-1-1286	佐伯市直川大字赤木	1	1	H30.9.21
急傾斜地の崩壊	佐伯市	栗林(C)	I-1-1286	佐伯市直川大字赤木	1	1	H30.9.21
急傾斜地の崩壊	佐伯市	神ノ原①	I-1-1291	佐伯市直川大字上直見	1	1	H30.9.21
急傾斜地の崩壊	佐伯市	川又①	I-1-2795	佐伯市直川大字上直見	1	1	H30.9.21
急傾斜地の崩壊	佐伯市	向船場(A)	I-1-3926	佐伯市直川大字上直見	1	1	H30.9.21
急傾斜地の崩壊	佐伯市	向船場(B)	I-1-3926	佐伯市直川大字上直見	1	1	H30.9.21
急傾斜地の崩壊	佐伯市	川又②(A)	I-1-3927	佐伯市直川大字上直見	1	1	H30.9.21
急傾斜地の崩壊	佐伯市	川又②(B)	I-1-3927	佐伯市直川大字上直見	1	1	H30.9.21
急傾斜地の崩壊	佐伯市	川又②(C)	I-1-3927	佐伯市直川大字上直見	1	1	H30.9.21
急傾斜地の崩壊	佐伯市	川又②(D)	I-1-3927	佐伯市直川大字上直見	1	1	H30.9.21
急傾斜地の崩壊	佐伯市	川又⑤(A)	Ⅱ-1-3334	佐伯市直川大字上直見	1	1	H30.9.21
急傾斜地の崩壊	佐伯市	川又⑤(B)	Ⅱ-1-3334	佐伯市直川大字上直見	1	1	H30.9.21
急傾斜地の崩壊	佐伯市	久留須②(A)	Ⅱ-1-3335	佐伯市直川大字上直見	1	1	H30.9.21
急傾斜地の崩壊	佐伯市	久留須②(B)	Ⅱ-1-3335	佐伯市直川大字上直見	1	1	H30.9.21
急傾斜地の崩壊	佐伯市	久留須②(C)	Ⅱ-1-3335	佐伯市直川大字上直見	1	1	H30.9.21
急傾斜地の崩壊	佐伯市	神ノ原②	Ⅱ-1-3336	佐伯市直川大字上直見	1	1	H30.9.21
急傾斜地の崩壊	佐伯市	月形①	I-1-1293	佐伯市直川大字横川	1	1	H30.9.21
急傾斜地の崩壊	佐伯市	鉏津留	I-1-1294	佐伯市直川大字横川	1	1	H30.9.21
急傾斜地の崩壊	佐伯市	大津留	Ⅱ-1-3359	佐伯市直川大字横川	1	1	H30.9.21
急傾斜地の崩壊	佐伯市	月形②(A)	Ⅱ-1-3360	佐伯市直川大字横川	1	1	H30.9.21
急傾斜地の崩壊	佐伯市	月形②(B)	Ⅱ-1-3360	佐伯市直川大字横川	1	1	H30.9.21
急傾斜地の崩壊	佐伯市	井手の原	I-1-1242	佐伯市宇目大字大平	1	1	H30.9.21

土砂災害警戒区域(②急傾斜地の崩壊)

No.22

土砂災害の現象	市町村名	危険箇所・溪流名	番号	所在地	警戒区域	特別警戒区域	公示日
急傾斜地の崩壊	佐伯市	上仲江①	I-1-3910	佐伯市宇目大字大平	1	1	H30.9.21
急傾斜地の崩壊	佐伯市	菅①	I-1-3911	佐伯市宇目大字大平	1	1	H30.9.21
急傾斜地の崩壊	佐伯市	上仲江②	II-1-3273	佐伯市宇目大字大平	1	1	H30.9.21
急傾斜地の崩壊	佐伯市	鹿乗①	II-1-3274	佐伯市宇目大字大平	1	1	H30.9.21
急傾斜地の崩壊	佐伯市	上仲江③	II-1-3275	佐伯市宇目大字大平	1	1	H30.9.21
急傾斜地の崩壊	佐伯市	上仲江④	II-1-3276	佐伯市宇目大字大平	1	1	H30.9.21
急傾斜地の崩壊	佐伯市	菅②	II-1-3277	佐伯市宇目大字大平	1	1	H30.9.21
急傾斜地の崩壊	佐伯市	菅③(A)	II-1-3278	佐伯市宇目大字大平	1	1	H30.9.21
急傾斜地の崩壊	佐伯市	菅③(B)	II-1-3278	佐伯市宇目大字大平	1	1	H30.9.21
急傾斜地の崩壊	佐伯市	菅③(C)	II-1-3278	佐伯市宇目大字大平	1	1	H30.9.21
急傾斜地の崩壊	佐伯市	長田②	I-1-1211	佐伯市弥生大字江良	1	1	H30.9.21
急傾斜地の崩壊	佐伯市	久土①(A)	I-1-1212	佐伯市弥生大字江良	1	1	H30.9.21
急傾斜地の崩壊	佐伯市	久土①(B)	I-1-1212	佐伯市弥生大字江良	1	1	H30.9.21
急傾斜地の崩壊	佐伯市	江良(A)	I-1-1213	佐伯市弥生大字江良	1	1	H30.9.21
急傾斜地の崩壊	佐伯市	江良(B)	I-1-1213	佐伯市弥生大字江良	1	1	H30.9.21
急傾斜地の崩壊	佐伯市	石内①(A)	I-1-1214	佐伯市弥生大字江良	1	1	H30.9.21
急傾斜地の崩壊	佐伯市	石内①(B)	I-1-1214	佐伯市弥生大字江良	1	1	H30.9.21
急傾斜地の崩壊	佐伯市	久保(A)	I-1-2784	佐伯市弥生大字江良	1	1	H30.9.21
急傾斜地の崩壊	佐伯市	久保(B)	I-1-2784	佐伯市弥生大字江良	1	1	H30.9.21
急傾斜地の崩壊	佐伯市	祇園①	I-1-3840	佐伯市弥生大字江良	1	1	H30.9.21
急傾斜地の崩壊	佐伯市	久土②(A)	I-1-3841	佐伯市弥生大字江良	1	1	H30.9.21
急傾斜地の崩壊	佐伯市	久土②(B)	I-1-3841	佐伯市弥生大字江良	1	1	H30.9.21
急傾斜地の崩壊	佐伯市	久土②(C)	I-1-3841	佐伯市弥生大字江良	1	1	H30.9.21
急傾斜地の崩壊	佐伯市	祇園②(A)	I-1-3842	佐伯市弥生大字江良	1	1	H30.9.21
急傾斜地の崩壊	佐伯市	祇園②(B)	I-1-3842	佐伯市弥生大字江良	1	1	H30.9.21
急傾斜地の崩壊	佐伯市	祇園②(C)	I-1-3842	佐伯市弥生大字江良	1	1	H30.9.21
急傾斜地の崩壊	佐伯市	石内②(A)	I-1-3843	佐伯市弥生大字江良	1	1	H30.9.21
急傾斜地の崩壊	佐伯市	石内②(B)	I-1-3843	佐伯市弥生大字江良	1	1	H30.9.21
急傾斜地の崩壊	佐伯市	石内③(A)	I-1-3844	佐伯市弥生大字江良	1	1	H30.9.21
急傾斜地の崩壊	佐伯市	石内③(B)	I-1-3844	佐伯市弥生大字江良	1	1	H30.9.21
急傾斜地の崩壊	佐伯市	祇園③(A)	II-1-2902	佐伯市弥生大字江良	1	1	H30.9.21
急傾斜地の崩壊	佐伯市	祇園③(B)	II-1-2902	佐伯市弥生大字江良	1	1	H30.9.21
急傾斜地の崩壊	佐伯市	祇園⑤	II-1-2904	佐伯市弥生大字江良	1	1	H30.9.21
急傾斜地の崩壊	佐伯市	久土③	II-1-2911	佐伯市弥生大字江良	1	1	H30.9.21
急傾斜地の崩壊	佐伯市	新洞①	I-1-1281	佐伯市直川大字下直見	1	1	H30.9.21
急傾斜地の崩壊	佐伯市	江河内①	I-1-1282	佐伯市直川大字下直見	1	1	H30.9.21
急傾斜地の崩壊	佐伯市	柴原(A)	I-1-1283	佐伯市直川大字下直見	1	1	H30.9.21
急傾斜地の崩壊	佐伯市	柴原(B)	I-1-1283	佐伯市直川大字下直見	1	1	H30.9.21
急傾斜地の崩壊	佐伯市	柴原(C)	I-1-1283	佐伯市直川大字下直見	1	1	H30.9.21
急傾斜地の崩壊	佐伯市	柴原(D)	I-1-1283	佐伯市直川大字下直見	1	1	H30.9.21
急傾斜地の崩壊	佐伯市	谷ハキ(A)	I-1-2793	佐伯市直川大字下直見	1	1	H30.9.21
急傾斜地の崩壊	佐伯市	谷ハキ(B)	I-1-2793	佐伯市直川大字下直見	1	1	H30.9.21
急傾斜地の崩壊	佐伯市	水口①(A)	I-1-3921	佐伯市直川大字下直見	1	1	H30.9.21
急傾斜地の崩壊	佐伯市	水口①(B)	I-1-3921	佐伯市直川大字下直見	1	1	H30.9.21
急傾斜地の崩壊	佐伯市	江河内②	II-1-3310	佐伯市直川大字下直見	1	1	H30.9.21
急傾斜地の崩壊	佐伯市	江河内③(A)	II-1-3311	佐伯市直川大字下直見	1	1	H30.9.21
急傾斜地の崩壊	佐伯市	江河内③(B)	II-1-3311	佐伯市直川大字下直見	1	1	H30.9.21
急傾斜地の崩壊	佐伯市	江河内④	II-1-3312	佐伯市直川大字下直見	1	1	H30.9.21
急傾斜地の崩壊	佐伯市	江河内⑤	II-1-3313	佐伯市直川大字下直見	1	1	H30.9.21
急傾斜地の崩壊	佐伯市	新洞②(A)	II-1-3315	佐伯市直川大字下直見	1	1	H30.9.21



土砂災害警戒区域(②急傾斜地の崩壊)

No.23

土砂災害の現象	市町村名	危険箇所・溪流名	番号	所在地	警戒区域	特別警戒区域	公示日
急傾斜地の崩壊	佐伯市	新洞②(B)	Ⅱ-1-3315	佐伯市直川大字下直見	1		H30.9.21
急傾斜地の崩壊	佐伯市	新洞②(C)	Ⅱ-1-3315	佐伯市直川大字下直見	1	1	H30.9.21
急傾斜地の崩壊	佐伯市	新洞②(D)	Ⅱ-1-3315	佐伯市直川大字下直見	1	1	H30.9.21
急傾斜地の崩壊	佐伯市	新洞②(E)	Ⅱ-1-3315	佐伯市直川大字下直見	1	1	H30.9.21
急傾斜地の崩壊	佐伯市	棚井田①	Ⅱ-1-3316	佐伯市直川大字下直見	1	1	H30.9.21
急傾斜地の崩壊	佐伯市	棚井田②	Ⅱ-1-3317	佐伯市直川大字下直見	1	1	H30.9.21
急傾斜地の崩壊	佐伯市	水口②(A)	Ⅱ-1-3320	佐伯市直川大字下直見	1	1	H30.9.21
急傾斜地の崩壊	佐伯市	水口②(B)	Ⅱ-1-3320	佐伯市直川大字下直見	1	1	H30.9.21
急傾斜地の崩壊	佐伯市	道越①	Ⅱ-1-3321	佐伯市直川大字下直見	1	1	H30.9.21
急傾斜地の崩壊	佐伯市	道越②(A)	Ⅱ-1-3322	佐伯市直川大字下直見	1	1	H30.9.21
急傾斜地の崩壊	佐伯市	道越②(B)	Ⅱ-1-3322	佐伯市直川大字下直見	1		H30.9.21
急傾斜地の崩壊	佐伯市	道越②(C)	Ⅱ-1-3322	佐伯市直川大字下直見	1	1	H30.9.21
急傾斜地の崩壊	佐伯市	江河内⑥(A)	Ⅱ-1-3338	佐伯市直川大字下直見	1	1	H30.9.21
急傾斜地の崩壊	佐伯市	江河内⑥(B)	Ⅱ-1-3338	佐伯市直川大字下直見	1	1	H30.9.21
急傾斜地の崩壊	佐伯市	松ヶ迫(A)	I-1-1223	佐伯市本匠大字宇津々	1	1	H31.3.8
急傾斜地の崩壊	佐伯市	松ヶ迫(B)	I-1-1223	佐伯市本匠大字宇津々	1	1	H31.3.8
急傾斜地の崩壊	佐伯市	松ヶ迫(C)	I-1-1223	佐伯市本匠大字宇津々	1		H31.3.8
急傾斜地の崩壊	佐伯市	長野分①(A)	I-1-1224	佐伯市本匠大字宇津々	1	1	H31.3.8
急傾斜地の崩壊	佐伯市	長野分①(B)	I-1-1224	佐伯市本匠大字宇津々	1	1	H31.3.8
急傾斜地の崩壊	佐伯市	登尾①	I-1-1238	佐伯市本匠大字山部	1	1	H31.3.8
急傾斜地の崩壊	佐伯市	堂師①(A)	I-1-1287	佐伯市直川大字赤木	1	1	H31.3.8
急傾斜地の崩壊	佐伯市	堂師①(B)	I-1-1287	佐伯市直川大字赤木	1	1	H31.3.8
急傾斜地の崩壊	佐伯市	堂師①(C)	I-1-1287	佐伯市直川大字赤木	1	1	H31.3.8
急傾斜地の崩壊	佐伯市	知江(A)	I-1-1288	佐伯市直川大字赤木	1	1	H31.3.8
急傾斜地の崩壊	佐伯市	知江(B)	I-1-1288	佐伯市直川大字赤木	1	1	H31.3.8
急傾斜地の崩壊	佐伯市	野々内①	I-1-1289	佐伯市直川大字赤木	1	1	H31.3.8
急傾斜地の崩壊	佐伯市	吹原①	I-1-1290	佐伯市直川大字赤木	1	1	H31.3.8
急傾斜地の崩壊	佐伯市	長野	I-1-2796	佐伯市直川大字赤木	1	1	H31.3.8
急傾斜地の崩壊	佐伯市	中ツル(A)	I-1-2797	佐伯市直川大字赤木	1	1	H31.3.8
急傾斜地の崩壊	佐伯市	中ツル(B)	I-1-2797	佐伯市直川大字赤木	1	1	H31.3.8
急傾斜地の崩壊	佐伯市	門前区③	I-1-3677	佐伯市大字上岡	1	1	H31.3.8
急傾斜地の崩壊	佐伯市	長野分②	I-1-3851	佐伯市本匠大字宇津々	1	1	H31.3.8
急傾斜地の崩壊	佐伯市	下波寄①	I-1-3852	佐伯市本匠大字宇津々	1	1	H31.3.8
急傾斜地の崩壊	佐伯市	下波寄②(A)	I-1-3853	佐伯市本匠大字宇津々	1	1	H31.3.8
急傾斜地の崩壊	佐伯市	下波寄②(B)	I-1-3853	佐伯市本匠大字宇津々	1	1	H31.3.8
急傾斜地の崩壊	佐伯市	カジヤ①	I-1-3862	佐伯市本匠大字波寄	1	1	H31.3.8
急傾斜地の崩壊	佐伯市	松葉④	I-1-3863	佐伯市本匠大字山部	1	1	H31.3.8
急傾斜地の崩壊	佐伯市	原①(A)	I-1-3869	佐伯市本匠大字波寄	1	1	H31.3.8
急傾斜地の崩壊	佐伯市	原①(B)	I-1-3869	佐伯市本匠大字波寄	1	1	H31.3.8
急傾斜地の崩壊	佐伯市	大原⑬(A)	I-1-3901	佐伯市宇目大字大平	1	1	H31.3.8
急傾斜地の崩壊	佐伯市	大原⑬(B)	I-1-3901	佐伯市宇目大字大平	1	1	H31.3.8
急傾斜地の崩壊	佐伯市	市屋敷①	I-1-3931	佐伯市直川大字赤木	1	1	H31.3.8
急傾斜地の崩壊	佐伯市	市屋敷②	I-1-3932	佐伯市直川大字赤木	1	1	H31.3.8
急傾斜地の崩壊	佐伯市	堂師②(A)	I-1-3933	佐伯市直川大字赤木	1	1	H31.3.8
急傾斜地の崩壊	佐伯市	堂師②(B)	I-1-3933	佐伯市直川大字赤木	1	1	H31.3.8
急傾斜地の崩壊	佐伯市	吹原②	I-1-3934	佐伯市直川大字赤木	1	1	H31.3.8
急傾斜地の崩壊	佐伯市	門前区⑦	Ⅱ-1-2594	佐伯市大字上岡	1	1	H31.3.8
急傾斜地の崩壊	佐伯市	上腰越①	Ⅱ-1-2920	佐伯市本匠大字山部	1	1	H31.3.8
急傾斜地の崩壊	佐伯市	由布③	Ⅱ-1-2933	佐伯市本匠大字宇津々	1	1	H31.3.8
急傾斜地の崩壊	佐伯市	長野分③	Ⅱ-1-2934	佐伯市本匠大字宇津々	1	1	H31.3.8

土砂災害警戒区域(②急傾斜地の崩壊)

No.24

土砂災害の現象	市町村名	危険箇所・溪流名	番号	所在地	警戒区域	特別警戒区域	公示日
急傾斜地の崩壊	佐伯市	由布④	Ⅱ-1-2935	佐伯市本匠大字宇津々	1	1	H31.3.8
急傾斜地の崩壊	佐伯市	長野分④	Ⅱ-1-2936	佐伯市本匠大字宇津々	1	1	H31.3.8
急傾斜地の崩壊	佐伯市	荒瀬①	Ⅱ-1-2940	佐伯市本匠大字波寄	1	1	H31.3.8
急傾斜地の崩壊	佐伯市	元山部(A)	Ⅱ-1-2957	佐伯市本匠大字山部	1	1	H31.3.8
急傾斜地の崩壊	佐伯市	元山部(B)	Ⅱ-1-2957	佐伯市本匠大字山部	1	1	H31.3.8
急傾斜地の崩壊	佐伯市	平原3	Ⅱ-1-2958	佐伯市本匠大字山部	1	1	H31.3.8
急傾斜地の崩壊	佐伯市	登尾②	Ⅱ-1-2959	佐伯市本匠大字山部	1	1	H31.3.8
急傾斜地の崩壊	佐伯市	登尾③	Ⅱ-1-2960	佐伯市本匠大字山部	1	1	H31.3.8
急傾斜地の崩壊	佐伯市	松葉⑥	Ⅱ-1-2962	佐伯市本匠大字山部	1	1	H31.3.8
急傾斜地の崩壊	佐伯市	松葉⑨	Ⅱ-1-2970	佐伯市本匠大字山部	1	1	H31.3.8
急傾斜地の崩壊	佐伯市	松葉⑫	Ⅱ-1-2973	佐伯市本匠大字山部	1	1	H31.3.8
急傾斜地の崩壊	佐伯市	松葉⑬	Ⅱ-1-2974	佐伯市本匠大字山部	1	1	H31.3.8
急傾斜地の崩壊	佐伯市	土紙屋	Ⅱ-1-2975	佐伯市本匠大字山部	1	1	H31.3.8
急傾斜地の崩壊	佐伯市	葛籬③	Ⅱ-1-2976	佐伯市本匠大字山部	1	1	H31.3.8
急傾斜地の崩壊	佐伯市	小鶴③	Ⅱ-1-2977	佐伯市本匠大字山部	1	1	H31.3.8
急傾斜地の崩壊	佐伯市	小鶴④	Ⅱ-1-2978	佐伯市本匠大字山部	1	1	H31.3.8
急傾斜地の崩壊	佐伯市	広瀬(A)	Ⅱ-1-2996	佐伯市本匠大字波寄	1	1	H31.3.8
急傾斜地の崩壊	佐伯市	広瀬(B)	Ⅱ-1-2996	佐伯市本匠大字波寄	1	1	H31.3.8
急傾斜地の崩壊	佐伯市	一矢返	Ⅱ-1-2997	佐伯市本匠大字波寄	1	1	H31.3.8
急傾斜地の崩壊	佐伯市	原②	Ⅱ-1-2998	佐伯市本匠大字波寄	1	1	H31.3.8
急傾斜地の崩壊	佐伯市	原③	Ⅱ-1-3007	佐伯市本匠大字波寄	1	1	H31.3.8
急傾斜地の崩壊	佐伯市	大原⑳	Ⅱ-1-3206	佐伯市宇目大字大平	1	1	H31.3.8
急傾斜地の崩壊	佐伯市	田野①	Ⅱ-1-3263	佐伯市宇目大字重岡	1	1	H31.3.8
急傾斜地の崩壊	佐伯市	田野②	Ⅱ-1-3264	佐伯市宇目大字重岡	1	1	H31.3.8
急傾斜地の崩壊	佐伯市	田野③	Ⅱ-1-3265	佐伯市宇目大字重岡	1	1	H31.3.8
急傾斜地の崩壊	佐伯市	下口②(A)	Ⅱ-1-3304	佐伯市直川大字下直見	1	1	H31.3.8
急傾斜地の崩壊	佐伯市	下口②(B)	Ⅱ-1-3304	佐伯市直川大字下直見	1	1	H31.3.8
急傾斜地の崩壊	佐伯市	栗林①	Ⅱ-1-3383	佐伯市直川大字赤木	1	1	H31.3.8
急傾斜地の崩壊	佐伯市	堂師③	Ⅱ-1-3384	佐伯市直川大字赤木	1	1	H31.3.8
急傾斜地の崩壊	佐伯市	野々内③	Ⅱ-1-3385	佐伯市直川大字赤木	1	1	H31.3.8
急傾斜地の崩壊	佐伯市	野々内④	Ⅱ-1-3386	佐伯市直川大字赤木	1	1	H31.3.8
急傾斜地の崩壊	佐伯市	野々内⑤	Ⅱ-1-3387	佐伯市直川大字赤木	1	1	H31.3.8
急傾斜地の崩壊	佐伯市	野々内⑥	Ⅱ-1-3388	佐伯市直川大字赤木	1	1	H31.3.8
急傾斜地の崩壊	佐伯市	立箱①	Ⅱ-1-3389	佐伯市直川大字赤木	1	1	H31.3.8
急傾斜地の崩壊	佐伯市	立箱②(A)	Ⅱ-1-3390	佐伯市直川大字赤木	1	1	H31.3.8
急傾斜地の崩壊	佐伯市	立箱②(B)	Ⅱ-1-3390	佐伯市直川大字赤木	1	1	H31.3.8
急傾斜地の崩壊	佐伯市	中道①	Ⅱ-1-3391	佐伯市直川大字赤木	1	1	H31.3.8
急傾斜地の崩壊	佐伯市	中道②	Ⅱ-1-3392	佐伯市直川大字赤木	1	1	H31.3.8
急傾斜地の崩壊	佐伯市	吹原④	Ⅱ-1-3395	佐伯市直川大字赤木	1	1	H31.3.8
急傾斜地の崩壊	佐伯市	吹原③	Ⅱ-1-3396	佐伯市直川大字赤木	1	1	H31.3.8
急傾斜地の崩壊	佐伯市	道の内③	Ⅱ-1-3409	佐伯市直川大字赤木	1	1	H31.3.8
急傾斜地の崩壊	佐伯市	荒網代西区①(A)	I-1-1068	佐伯市大字荒網代浦	1	1	H31.3.8
急傾斜地の崩壊	佐伯市	荒網代西区①(B)	I-1-1068	佐伯市大字荒網代浦	1	1	H31.3.8
急傾斜地の崩壊	佐伯市	荒網代西区①(C)	I-1-1068	佐伯市大字荒網代浦	1	1	H31.3.8
急傾斜地の崩壊	佐伯市	4号荒網代(A)	I-1-1069	佐伯市大字荒網代浦	1	1	H31.3.8
急傾斜地の崩壊	佐伯市	4号荒網代(B)	I-1-1069	佐伯市大字荒網代浦	1	1	H31.3.8
急傾斜地の崩壊	佐伯市	4号荒網代(C)	I-1-1069	佐伯市大字荒網代浦	1	1	H31.3.8
急傾斜地の崩壊	佐伯市	4号荒網代(D)	I-1-1069	佐伯市大字荒網代浦	1	1	H31.3.8
急傾斜地の崩壊	佐伯市	3号荒網代(A)	I-1-1070	佐伯市大字荒網代浦	1	1	H31.3.8
急傾斜地の崩壊	佐伯市	3号荒網代(B)	I-1-1070	佐伯市大字荒網代浦	1	1	H31.3.8

土砂災害警戒区域(②急傾斜地の崩壊)

No.25

土砂災害の現象	市町村名	危険箇所・溪流名	番号	所在地	警戒区域	特別警戒区域	公示日
急傾斜地の崩壊	佐伯市	荒網代西区②	I-1-3744	佐伯市大字荒網代浦	1	1	H31.3.8
急傾斜地の崩壊	佐伯市	荒網代西区③	I-1-3749	佐伯市大字荒網代浦	1	1	H31.3.8
急傾斜地の崩壊	佐伯市	2号荒網代(A)	I-2-0051	佐伯市大字荒網代浦	1	1	H31.3.8
急傾斜地の崩壊	佐伯市	2号荒網代(B)	I-2-0051	佐伯市大字荒網代浦	1	1	H31.3.8
急傾斜地の崩壊	佐伯市	1号荒網代(A)	I-1-1071	佐伯市大字荒網代浦	1	1	H31.3.8
急傾斜地の崩壊	佐伯市	1号荒網代(B)	I-1-1071	佐伯市大字荒網代浦	1	1	H31.3.8
急傾斜地の崩壊	佐伯市	1号荒網代(C)	I-1-1071	佐伯市大字荒網代浦	1	1	H31.3.8
急傾斜地の崩壊	佐伯市	1号荒網代(D)	I-1-1071	佐伯市大字荒網代浦	1	1	H31.3.8
急傾斜地の崩壊	佐伯市	1号荒網代(E)	I-1-1071	佐伯市大字荒網代浦	1	1	H31.3.8
急傾斜地の崩壊	佐伯市	1号荒網代(F)	I-1-1071	佐伯市大字荒網代浦	1	1	H31.3.8
急傾斜地の崩壊	佐伯市	1号荒網代(G)	I-1-1071	佐伯市大字荒網代浦	1	1	H31.3.8
急傾斜地の崩壊	佐伯市	日向泊	I-1-1076	佐伯市大字日向泊浦	1	1	H31.3.8
急傾斜地の崩壊	佐伯市	日向泊2号(A)	I-1-1077	佐伯市大字日向泊浦	1	1	H31.3.8
急傾斜地の崩壊	佐伯市	日向泊2号(B)	I-1-1077	佐伯市大字日向泊浦	1	1	H31.3.8
急傾斜地の崩壊	佐伯市	日向泊2号(C)	I-1-1077	佐伯市大字日向泊浦	1	1	H31.3.8
急傾斜地の崩壊	佐伯市	日向泊区①(A)	I-1-3736	佐伯市大字日向泊浦	1	1	H31.3.8
急傾斜地の崩壊	佐伯市	日向泊区①(B)	I-1-3736	佐伯市大字日向泊浦	1	1	H31.3.8
急傾斜地の崩壊	佐伯市	日向泊区②(A)	I-1-3739	佐伯市大字日向泊浦	1	1	H31.3.8
急傾斜地の崩壊	佐伯市	日向泊区②(B)	I-1-3739	佐伯市大字日向泊浦	1	1	H31.3.8
急傾斜地の崩壊	佐伯市	日向泊区③	I-1-3740	佐伯市大字日向泊浦	1	1	H31.3.8
急傾斜地の崩壊	佐伯市	日向泊区④	II-1-2640	佐伯市大字日向泊浦	1	1	H31.3.8
急傾斜地の崩壊	佐伯市	石間西(A)	I-1-1066	佐伯市大字石間浦	1	1	H31.3.8
急傾斜地の崩壊	佐伯市	石間西(B)	I-1-1066	佐伯市大字石間浦	1	1	H31.3.8
急傾斜地の崩壊	佐伯市	石間西(C)	I-1-1066	佐伯市大字石間浦	1	1	H31.3.8
急傾斜地の崩壊	佐伯市	石間東(A)	I-1-1067	佐伯市大字石間浦	1	1	H31.3.8
急傾斜地の崩壊	佐伯市	石間東(B)	I-1-1067	佐伯市大字石間浦	1	1	H31.3.8
急傾斜地の崩壊	佐伯市	石間	I-1-3748	佐伯市大字石間浦	1	1	H31.3.8
急傾斜地の崩壊	佐伯市	坂の浦区②	I-1-3663	佐伯市大字鶴望	1	1	H31.3.8
急傾斜地の崩壊	佐伯市	坂の浦区③	I-1-3664	佐伯市大字鶴望	1	1	H31.3.8
急傾斜地の崩壊	佐伯市	坂の浦区④	I-1-3665	佐伯市大字鶴望	1	1	H31.3.8
急傾斜地の崩壊	佐伯市	坂の浦区⑤	I-1-3666	佐伯市大字鶴望	1	1	H31.3.8
急傾斜地の崩壊	佐伯市	坂の浦区⑥	I-1-3667	佐伯市大字鶴望	1	1	H31.3.8
急傾斜地の崩壊	佐伯市	坂の浦区⑦	I-1-3668	佐伯市大字鶴望	1	1	H31.3.8
急傾斜地の崩壊	佐伯市	坂の浦区⑧	I-1-3669	佐伯市大字鶴望	1	1	H31.3.8
急傾斜地の崩壊	佐伯市	坂の浦区⑩(A)	II-1-2585	佐伯市大字鶴望	1	1	H31.3.8
急傾斜地の崩壊	佐伯市	坂の浦区⑩(B)	II-1-2585	佐伯市大字鶴望	1	1	H31.3.8
急傾斜地の崩壊	佐伯市	坂の浦区⑩(C)	II-1-2585	佐伯市大字鶴望	1	1	H31.3.8
急傾斜地の崩壊	佐伯市	坂の浦区⑩(A)	II-1-2588	佐伯市大字鶴望	1	1	H31.3.8
急傾斜地の崩壊	佐伯市	坂の浦区⑩(B)	II-1-2588	佐伯市大字鶴望	1	1	H31.3.8
急傾斜地の崩壊	佐伯市	坂の浦区⑨	I-1-3673	佐伯市大字鶴望	1	1	H31.3.8
急傾斜地の崩壊	佐伯市	坂の浦区⑩	I-2-0241	佐伯市大字鶴望	1	1	H31.3.8
急傾斜地の崩壊	佐伯市	坂の浦区⑯	II-1-2589	佐伯市大字鶴望	1	1	H31.3.8
急傾斜地の崩壊	佐伯市	2号田の浦(A)	I-1-1039	佐伯市田の浦町	1	1	H31.3.8
急傾斜地の崩壊	佐伯市	2号田の浦(B)	I-1-1039	佐伯市田の浦町	1	1	H31.3.8
急傾斜地の崩壊	佐伯市	東風隠①(A)	I-1-1088	佐伯市東灘区	1	1	H31.3.8
急傾斜地の崩壊	佐伯市	東風隠①(B)	I-1-1088	佐伯市東灘区	1	1	H31.3.8
急傾斜地の崩壊	佐伯市	東風隠①(C)	I-1-1088	佐伯市東灘区	1	1	H31.3.8
急傾斜地の崩壊	佐伯市	東風隠①(D)	I-1-1088	佐伯市東灘区	1	1	H31.3.8
急傾斜地の崩壊	佐伯市	東風隠①(E)	I-1-1088	佐伯市東灘区	1	1	H31.3.8
急傾斜地の崩壊	佐伯市	屋敷①(A)	I-1-1089	佐伯市東灘区	1	1	H31.3.8

土砂災害警戒区域(②急傾斜地の崩壊)

No.26

土砂災害の現象	市町村名	危険箇所・溪流名	番号	所在地	警戒区域	特別警戒区域	公示日
急傾斜地の崩壊	佐伯市	屋敷①(B)	I-1-1089	佐伯市東灘区	1	1	H31.3.8
急傾斜地の崩壊	佐伯市	屋敷①(C)	I-1-1089	佐伯市東灘区	1	1	H31.3.8
急傾斜地の崩壊	佐伯市	屋敷①(D)	I-1-1089	佐伯市東灘区	1	1	H31.3.8
急傾斜地の崩壊	佐伯市	屋敷①(E)	I-1-1089	佐伯市東灘区	1		H31.3.8
急傾斜地の崩壊	佐伯市	大江灘3号(A)	I-1-1090	佐伯市東灘区	1	1	H31.3.8
急傾斜地の崩壊	佐伯市	大江灘3号(B)	I-1-1090	佐伯市東灘区	1	1	H31.3.8
急傾斜地の崩壊	佐伯市	屋敷②(A)	I-1-3750	佐伯市東灘区	1	1	H31.3.8
急傾斜地の崩壊	佐伯市	屋敷②(B)	I-1-3750	佐伯市東灘区	1	1	H31.3.8
急傾斜地の崩壊	佐伯市	屋敷②(C)	I-1-3750	佐伯市東灘区	1	1	H31.3.8
急傾斜地の崩壊	佐伯市	屋敷②(D)	I-1-3750	佐伯市東灘区	1	1	H31.3.8
急傾斜地の崩壊	佐伯市	屋敷②(E)	I-1-3750	佐伯市東灘区	1	1	H31.3.8
急傾斜地の崩壊	佐伯市	東風隠②(A)	II-1-2656	佐伯市東灘区	1	1	H31.3.8
急傾斜地の崩壊	佐伯市	東風隠②(B)	II-1-2656	佐伯市東灘区	1	1	H31.3.8
急傾斜地の崩壊	佐伯市	東風隠②(C)	II-1-2656	佐伯市東灘区	1	1	H31.3.8
急傾斜地の崩壊	佐伯市	苦木①(A)	II-1-2654	佐伯市東灘区	1	1	H31.3.8
急傾斜地の崩壊	佐伯市	苦木①(B)	II-1-2654	佐伯市東灘区	1	1	H31.3.8
急傾斜地の崩壊	佐伯市	苦木②	II-1-2655	佐伯市東灘区	1	1	H31.3.8
急傾斜地の崩壊	佐伯市	下城②(A)	I-1-1117	佐伯市大字長谷	1	1	H31.3.8
急傾斜地の崩壊	佐伯市	下城②(B)	I-1-1117	佐伯市大字長谷	1	1	H31.3.8
急傾斜地の崩壊	佐伯市	野添①	I-1-1118	佐伯市大字長谷	1	1	H31.3.8
急傾斜地の崩壊	佐伯市	下城区②(A)	I-1-3719	佐伯市大字長谷	1	1	H31.3.8
急傾斜地の崩壊	佐伯市	下城区②(B)	I-1-3719	佐伯市大字長谷	1	1	H31.3.8
急傾斜地の崩壊	佐伯市	下城区③(A)	I-1-3721	佐伯市大字長谷	1	1	H31.3.8
急傾斜地の崩壊	佐伯市	下城区③(B)	I-1-3721	佐伯市大字長谷	1	1	H31.3.8
急傾斜地の崩壊	佐伯市	下城区③(C)	I-1-3721	佐伯市大字長谷	1	1	H31.3.8
急傾斜地の崩壊	佐伯市	下城区④	I-1-3725	佐伯市大字長谷	1	1	H31.3.8
急傾斜地の崩壊	佐伯市	下城区⑤	II-1-2616	佐伯市大字長谷	1	1	H31.3.8
急傾斜地の崩壊	佐伯市	下城区⑥(A)	II-1-2617	佐伯市大字長谷	1	1	H31.3.8
急傾斜地の崩壊	佐伯市	下城区⑥(B)	II-1-2617	佐伯市大字長谷	1	1	H31.3.8
急傾斜地の崩壊	佐伯市	下城区⑦(A)	II-1-2620	佐伯市大字長谷	1	1	H31.3.8
急傾斜地の崩壊	佐伯市	下城区⑦(B)	II-1-2620	佐伯市大字長谷	1	1	H31.3.8
急傾斜地の崩壊	佐伯市	下城区⑦(C)	II-1-2620	佐伯市大字長谷	1	1	H31.3.8
急傾斜地の崩壊	佐伯市	下城区⑨	III-1-0481	佐伯市大字長谷	1	1	H31.3.8
急傾斜地の崩壊	佐伯市	栈敷西区西の平①	I-1-3762	佐伯市大字木立	1	1	H31.3.8
急傾斜地の崩壊	佐伯市	栈敷西区西の平②(A)	II-1-2704	佐伯市大字木立	1	1	H31.3.8
急傾斜地の崩壊	佐伯市	栈敷西区西の平②(B)	II-1-2704	佐伯市大字木立	1	1	H31.3.8
急傾斜地の崩壊	佐伯市	栈敷中区岸の上①	II-1-2733	佐伯市大字木立	1	1	H31.3.8
急傾斜地の崩壊	佐伯市	栈敷中区前方①	I-1-3774	佐伯市大字木立	1	1	H31.3.8
急傾斜地の崩壊	佐伯市	栈敷中区岸の上③	II-1-2735	佐伯市大字木立	1	1	H31.3.8
急傾斜地の崩壊	佐伯市	栈敷中区前方③	II-1-2737	佐伯市大字木立	1	1	H31.3.8
急傾斜地の崩壊	佐伯市	栈敷中区岸の上②	II-1-2734	佐伯市大字木立	1	1	H31.3.8
急傾斜地の崩壊	佐伯市	上小倉	I-1-3966	佐伯市蒲江大字畑野浦	1	1	H31.3.12
急傾斜地の崩壊	佐伯市	中津留③(A)	I-1-3969	佐伯市蒲江大字畑野浦	1	1	H31.3.12
急傾斜地の崩壊	佐伯市	中津留③(B)	I-1-3969	佐伯市蒲江大字畑野浦	1	1	H31.3.12
急傾斜地の崩壊	佐伯市	福網代②	I-1-3970	佐伯市蒲江大字畑野浦	1	1	H31.3.12
急傾斜地の崩壊	佐伯市	福網代③	I-1-3971	佐伯市蒲江大字畑野浦	1	1	H31.3.12
急傾斜地の崩壊	佐伯市	釜ノ浦	I-1-3972	佐伯市蒲江大字畑野浦	1	1	H31.3.12
急傾斜地の崩壊	佐伯市	西河内②	II-1-3481	佐伯市蒲江大字畑野浦	1	1	H31.3.12
急傾斜地の崩壊	佐伯市	中津留④	II-1-3482	佐伯市蒲江大字畑野浦	1	1	H31.3.12
急傾斜地の崩壊	佐伯市	福網代④	II-1-3484	佐伯市蒲江大字畑野浦	1	1	H31.3.12



土砂災害警戒区域(②急傾斜地の崩壊)

No.27

土砂災害の現象	市町村名	危険箇所・溪流名	番号	所在地	警戒区域	特別警戒区域	公示日
急傾斜地の崩壊	佐伯市	波当津3号	I-1-1412	佐伯市蒲江大字波当津浦	1	1	H31.3.12
急傾斜地の崩壊	佐伯市	波当津	I-1-1413	佐伯市蒲江大字波当津浦	1	1	H31.3.12
急傾斜地の崩壊	佐伯市	波当津4号(A)	I-1-1414	佐伯市蒲江大字波当津浦	1	1	H31.3.12
急傾斜地の崩壊	佐伯市	波当津4号(B)	I-1-1414	佐伯市蒲江大字波当津浦	1	1	H31.3.12
急傾斜地の崩壊	佐伯市	波当津2号	I-1-1415	佐伯市蒲江大字波当津浦	1	1	H31.3.12
急傾斜地の崩壊	佐伯市	波当津浦②	I-1-4034	佐伯市蒲江大字波当津浦	1	1	H31.3.12
急傾斜地の崩壊	佐伯市	波当津浦④	II-1-3592	佐伯市蒲江大字波当津浦	1	1	H31.3.12
急傾斜地の崩壊	佐伯市	波当津浦⑤	II-1-3593	佐伯市蒲江大字波当津浦	1	1	H31.3.12
急傾斜地の崩壊	佐伯市	桑野浦②(A)	II-1-3438	佐伯市鶴見大字有明浦	1	1	H31.3.12
急傾斜地の崩壊	佐伯市	桑野浦②(B)	II-1-3438	佐伯市鶴見大字有明浦	1	1	H31.3.12
急傾斜地の崩壊	佐伯市	二又(A)	I-1-1312	佐伯市鶴見大字沖松浦	1	1	H31.3.12
急傾斜地の崩壊	佐伯市	二又(B)	I-1-1312	佐伯市鶴見大字沖松浦	1	1	H31.3.12
急傾斜地の崩壊	佐伯市	二又(C)	I-1-1312	佐伯市鶴見大字沖松浦	1	1	H31.3.12
急傾斜地の崩壊	佐伯市	二又(D)	I-1-1312	佐伯市鶴見大字沖松浦	1	1	H31.3.12
急傾斜地の崩壊	佐伯市	梅垣(A)	I-1-1313	佐伯市鶴見大字沖松浦	1	1	H31.3.12
急傾斜地の崩壊	佐伯市	梅垣(B)	I-1-1313	佐伯市鶴見大字沖松浦	1	1	H31.3.12
急傾斜地の崩壊	佐伯市	梅垣(C)	I-1-1313	佐伯市鶴見大字沖松浦	1	1	H31.3.12
急傾斜地の崩壊	佐伯市	野崎(A)	I-1-1314	佐伯市鶴見大字沖松浦	1	1	H31.3.12
急傾斜地の崩壊	佐伯市	野崎(B)	I-1-1314	佐伯市鶴見大字沖松浦	1	1	H31.3.12
急傾斜地の崩壊	佐伯市	作網代③	II-1-3421	佐伯市鶴見大字沖松浦	1	1	H31.3.12
急傾斜地の崩壊	佐伯市	本小浦①(A)	I-1-1347	佐伯市米水津大字小浦	1	1	H31.3.12
急傾斜地の崩壊	佐伯市	本小浦①(B)	I-1-1347	佐伯市米水津大字小浦	1	1	H31.3.12
急傾斜地の崩壊	佐伯市	本小浦①(C)	I-1-1347	佐伯市米水津大字小浦	1	1	H31.3.12
急傾斜地の崩壊	佐伯市	本小浦①(D)	I-1-1347	佐伯市米水津大字小浦	1	1	H31.3.12
急傾斜地の崩壊	佐伯市	本小浦①(E)	I-1-1347	佐伯市米水津大字小浦	1	1	H31.3.12
急傾斜地の崩壊	佐伯市	柏ノ浦2号(A)	I-1-1348	佐伯市米水津大字小浦	1	1	H31.3.12
急傾斜地の崩壊	佐伯市	柏ノ浦2号(B)	I-1-1348	佐伯市米水津大字小浦	1	1	H31.3.12
急傾斜地の崩壊	佐伯市	小浦	I-1-1349	佐伯市米水津大字小浦	1	1	H31.3.12
急傾斜地の崩壊	佐伯市	居村(A)	I-1-1325	佐伯市鶴見大字羽出浦	1	1	H31.3.12
急傾斜地の崩壊	佐伯市	居村(B)	I-1-1325	佐伯市鶴見大字羽出浦	1	1	H31.3.12
急傾斜地の崩壊	佐伯市	作網代①(A)	I-1-1326	佐伯市鶴見大字羽出浦	1	1	H31.3.12
急傾斜地の崩壊	佐伯市	作網代①(B)	I-1-1326	佐伯市鶴見大字羽出浦	1	1	H31.3.12
急傾斜地の崩壊	佐伯市	作網代①(C)	I-1-1326	佐伯市鶴見大字羽出浦	1	1	H31.3.12
急傾斜地の崩壊	佐伯市	作網代①(D)	I-1-1326	佐伯市鶴見大字羽出浦	1	1	H31.3.12
急傾斜地の崩壊	佐伯市	作網代①(E)	I-1-1326	佐伯市鶴見大字羽出浦	1	1	H31.3.12
急傾斜地の崩壊	佐伯市	作網代①(F)	I-1-1326	佐伯市鶴見大字羽出浦	1	1	H31.3.12
急傾斜地の崩壊	佐伯市	作網代①(G)	I-1-1326	佐伯市鶴見大字羽出浦	1	1	H31.3.12
急傾斜地の崩壊	佐伯市	西の浦(A)	I-1-1327	佐伯市鶴見大字羽出浦	1	1	H31.3.12
急傾斜地の崩壊	佐伯市	西の浦(B)	I-1-1327	佐伯市鶴見大字羽出浦	1	1	H31.3.12
急傾斜地の崩壊	佐伯市	中津浦①	I-1-3952	佐伯市鶴見大字羽出浦	1	1	H31.3.12
急傾斜地の崩壊	佐伯市	中津浦②	II-1-3441	佐伯市鶴見大字羽出浦	1	1	H31.3.12
急傾斜地の崩壊	佐伯市	河内区⑥	I-1-1018	佐伯市大字戸穴	1	1	H31.3.12
急傾斜地の崩壊	佐伯市	河内区①(A)	I-1-3652	佐伯市大字戸穴	1	1	H31.3.12
急傾斜地の崩壊	佐伯市	河内区①(B)	I-1-3652	佐伯市大字戸穴	1	1	H31.3.12
急傾斜地の崩壊	佐伯市	河内区②	I-1-3653	佐伯市大字戸穴	1	1	H31.3.12
急傾斜地の崩壊	佐伯市	河内区③(A)	II-1-2568	佐伯市大字戸穴	1	1	H31.3.12
急傾斜地の崩壊	佐伯市	河内区③(B)	II-1-2568	佐伯市大字戸穴	1	1	H31.3.12
急傾斜地の崩壊	佐伯市	河内区③(C)	II-1-2568	佐伯市大字戸穴	1	1	H31.3.12
急傾斜地の崩壊	佐伯市	河内区④	II-1-2569	佐伯市大字戸穴	1	1	H31.3.12
急傾斜地の崩壊	佐伯市	河内区⑤	II-1-2570	佐伯市大字戸穴	1	1	H31.3.12

土砂災害警戒区域(②急傾斜地の崩壊)

No.28

土砂災害の現象	市町村名	危険箇所・溪流名	番号	所在地	警戒区域	特別警戒区域	公示日
急傾斜地の崩壊	佐伯市	晞干2号(A)	I-1-0994	佐伯市大字二栄	1	1	H31.3.12
急傾斜地の崩壊	佐伯市	晞干2号(B)	I-1-0994	佐伯市大字二栄	1	1	H31.3.12
急傾斜地の崩壊	佐伯市	晞干2号(C)	I-1-0994	佐伯市大字二栄	1	1	H31.3.12
急傾斜地の崩壊	佐伯市	晞干2号(D)	I-1-0994	佐伯市大字二栄	1	1	H31.3.12
急傾斜地の崩壊	佐伯市	晞干2号(E)	I-1-0994	佐伯市大字二栄	1	1	H31.3.12
急傾斜地の崩壊	佐伯市	江ノ畑(A)	I-1-1160	佐伯市上浦大字津井浦	1	1	H31.3.12
急傾斜地の崩壊	佐伯市	江ノ畑(B)	I-1-1160	佐伯市上浦大字津井浦	1	1	H31.3.12
急傾斜地の崩壊	佐伯市	江ノ畑(C)	I-1-1160	佐伯市上浦大字津井浦	1	1	H31.3.12
急傾斜地の崩壊	佐伯市	向の寄	I-1-1161	佐伯市上浦大字津井浦	1	1	H31.3.12
急傾斜地の崩壊	佐伯市	津井①	I-1-1162	佐伯市上浦大字津井浦	1	1	H31.3.12
急傾斜地の崩壊	佐伯市	地蔵の元(A)	I-1-1163	佐伯市上浦大字津井浦	1	1	H31.3.12
急傾斜地の崩壊	佐伯市	地蔵の元(B)	I-1-1163	佐伯市上浦大字津井浦	1	1	H31.3.12
急傾斜地の崩壊	佐伯市	柿ヶ谷	I-1-1164	佐伯市上浦大字津井浦	1	1	H31.3.12
急傾斜地の崩壊	佐伯市	中園(A)	I-1-1165	佐伯市上浦大字津井浦	1	1	H31.3.12
急傾斜地の崩壊	佐伯市	中園(B)	I-1-1165	佐伯市上浦大字津井浦	1	1	H31.3.12
急傾斜地の崩壊	佐伯市	中園(C)	I-1-1165	佐伯市上浦大字津井浦	1	1	H31.3.12
急傾斜地の崩壊	佐伯市	津井②(A)	I-1-3782	佐伯市上浦大字津井浦	1	1	H31.3.12
急傾斜地の崩壊	佐伯市	津井②(B)	I-1-3782	佐伯市上浦大字津井浦	1	1	H31.3.12
急傾斜地の崩壊	佐伯市	津井③	I-1-3783	佐伯市上浦大字津井浦	1	1	H31.3.12
急傾斜地の崩壊	佐伯市	津井④(A)	I-1-3787	佐伯市上浦大字津井浦	1	1	H31.3.12
急傾斜地の崩壊	佐伯市	津井④(B)	I-1-3787	佐伯市上浦大字津井浦	1	1	H31.3.12
急傾斜地の崩壊	佐伯市	津井⑤(A)	I-1-3788	佐伯市上浦大字津井浦	1	1	H31.3.12
急傾斜地の崩壊	佐伯市	津井⑤(B)	I-1-3788	佐伯市上浦大字津井浦	1	1	H31.3.12
急傾斜地の崩壊	佐伯市	津井⑥(A)	II-1-2797	佐伯市上浦大字津井浦	1	1	H31.3.12
急傾斜地の崩壊	佐伯市	津井⑥(B)	II-1-2797	佐伯市上浦大字津井浦	1	1	H31.3.12
急傾斜地の崩壊	佐伯市	津井⑥(C)	II-1-2797	佐伯市上浦大字津井浦	1	1	H31.3.12
急傾斜地の崩壊	佐伯市	津井⑥(D)	II-1-2797	佐伯市上浦大字津井浦	1	1	H31.3.12
急傾斜地の崩壊	佐伯市	津井1区(A)	II-1-2801	佐伯市上浦大字津井浦	1	1	H31.3.12
急傾斜地の崩壊	佐伯市	津井1区(B)	II-1-2801	佐伯市上浦大字津井浦	1	1	H31.3.12
急傾斜地の崩壊	佐伯市	津井⑧(A)	II-1-2810	佐伯市上浦大字津井浦	1	1	H31.3.12
急傾斜地の崩壊	佐伯市	津井⑧(B)	II-1-2810	佐伯市上浦大字津井浦	1	1	H31.3.12
急傾斜地の崩壊	佐伯市	中大越①(A)	I-1-1129	佐伯市大字長谷	1	1	H31.3.12
急傾斜地の崩壊	佐伯市	中大越①(B)	I-1-1129	佐伯市大字長谷	1	1	H31.3.12
急傾斜地の崩壊	佐伯市	中大越①(C)	I-1-1129	佐伯市大字長谷	1	1	H31.3.12
急傾斜地の崩壊	佐伯市	中大越①(D)	I-1-1129	佐伯市大字長谷	1	1	H31.3.12
急傾斜地の崩壊	佐伯市	中大越②(A)	I-1-3775	佐伯市大字長谷	1	1	H31.3.12
急傾斜地の崩壊	佐伯市	中大越②(B)	I-1-3775	佐伯市大字長谷	1	1	H31.3.12
急傾斜地の崩壊	佐伯市	中大越②(C)	I-1-3775	佐伯市大字長谷	1	1	H31.3.12
急傾斜地の崩壊	佐伯市	大越①	II-1-2713	佐伯市大字長谷	1	1	H31.3.12
急傾斜地の崩壊	佐伯市	大越②(A)	II-1-2714	佐伯市大字長谷	1	1	H31.3.12
急傾斜地の崩壊	佐伯市	大越②(B)	II-1-2714	佐伯市大字長谷	1	1	H31.3.12
急傾斜地の崩壊	佐伯市	大越③(A)	II-1-2715	佐伯市大字長谷	1	1	H31.3.12
急傾斜地の崩壊	佐伯市	大越③(B)	II-1-2715	佐伯市大字長谷	1	1	H31.3.12
急傾斜地の崩壊	佐伯市	大越⑤(A)	II-1-2717	佐伯市大字長谷	1	1	H31.3.12
急傾斜地の崩壊	佐伯市	大越⑤(B)	II-1-2717	佐伯市大字長谷	1	1	H31.3.12
急傾斜地の崩壊	佐伯市	大越⑥	II-1-2718	佐伯市大字長谷	1	1	H31.3.12
急傾斜地の崩壊	佐伯市	辺田②	II-1-2747	佐伯市大字長谷	1	1	H31.3.12
急傾斜地の崩壊	佐伯市	新開①	II-1-2748	佐伯市大字長谷	1	1	H31.3.12
急傾斜地の崩壊	佐伯市	新開②	II-1-2749	佐伯市大字長谷	1	1	H31.3.12
急傾斜地の崩壊	佐伯市	轟①	II-1-2750	佐伯市大字長谷	1	1	H31.3.12

土砂災害警戒区域(②急傾斜地の崩壊)

No.29

土砂災害の現象	市町村名	危険箇所・溪流名	番号	所在地	警戒区域	特別警戒区域	公示日
急傾斜地の崩壊	佐伯市	轟②	Ⅱ-1-2751	佐伯市大字長谷	1	1	H31.3.12
急傾斜地の崩壊	佐伯市	新開③	Ⅱ-1-2755	佐伯市大字長谷	1	1	H31.3.12
急傾斜地の崩壊	佐伯市	中大越⑤(A)	Ⅲ-1-0530	佐伯市大字長谷	1	1	H31.3.12
急傾斜地の崩壊	佐伯市	中大越⑤(B)	Ⅲ-1-0530	佐伯市大字長谷	1	1	H31.3.12



(5-8) 山地災害危険地区箇所

山地災害危険地区箇所（①山腹崩壊危険地区）

No. 1

危険地区番号		位置			面積(ha)	公共施設等					
市町村	地区	地域名	大字	字		人家50戸以上	人家49～10戸	人家9～5戸	人家4戸以下	(道路除く)公共施設	道路
205	1	佐伯	狩生	木平	1.00			9		0	市
205	2	佐伯	狩生	谷口	1.00		11			0	市
205	3	佐伯	二栄	広畑	2.00	71				4	国
205	4	佐伯	狩生	ヨネヨ谷	1.00		18			2	国
205	5	佐伯	狩生	車	2.00		24			0	農
205	6	佐伯	狩生	狩生	1.00		23			0	農
205	7	佐伯	狩生	狩生	1.00		18			0	市
205	9	佐伯	護江	宮ノ内	1.00		30			1	市
205	10	佐伯	護江	指夫	1.00		19			0	市
205	11	佐伯	霞ヶ浦	小福良	1.00			5		0	
205	12	佐伯	霞ヶ浦	小福良	1.00		10			1	市
205	13	佐伯	霞ヶ浦	中河原	1.00		25			0	市
205	14	佐伯	霞ヶ浦	袋内	1.00			6		0	農
205	15	佐伯	霞ヶ浦	中河内	1.00				2	1	農
205	16	佐伯	霞ヶ浦	代後	1.00	117				2	国
205	18	佐伯	戸穴	中ヶ谷	1.00	50				3	市
205	19	佐伯	戸穴	内畑	1.00		18			0	市
205	20	佐伯	戸穴	押ヶ迫	1.00			7		0	市
205	21	佐伯	戸穴	大平A	1.00		19			1	市
205	22	佐伯	戸穴	大平B	1.00				1	0	市
205	23	佐伯	戸次	長迫	1.00		36			0	市
205	24	佐伯	戸穴	首山	1.00	61				2	農
205	25	佐伯	海崎	中野A	2.00		36			0	県
205	26	佐伯	海崎	山ノ口	1.00		16			0	県
205	27	佐伯	戸穴	柿木平	1.00		17			0	市
205	28	佐伯	二栄	キ干	2.00		49			2	国
205	29	佐伯	日向泊	日向泊	1.00		25			1	県
205	32	佐伯	片神	向ノ上	1.00			7		0	県
205	33	佐伯	片神	片神A	1.00			5		0	県
205	34	佐伯	片神	片神	1.00			6		1	県
205	35	佐伯	片神	瀬ノ脇	1.00				3	0	県
205	36	佐伯	久保浦	コブガウラ	1.00				3	5	県
205	41	佐伯	石間	石間浦A	1.00				3	0	県
205	42	佐伯	石間	石間浦B	1.00	72				2	県
205	49	佐伯	戸穴	大宮	1.00		19			0	市
205	50	佐伯	海崎	中野B	2.00	53				0	県
205	51	佐伯	海崎	中野C	1.00	84				2	市
205	52	佐伯	海崎	小野奥	1.00		14			0	市
205	53	佐伯	海崎	寺尾	1.00				3	0	市
205	54	佐伯	海崎	片山	1.00		29			0	市
205	55	佐伯	海崎	井崎浦	2.00		13			0	市
205	56	佐伯	鶴望	蟹田	3.00	56				1	国
205	57	佐伯	鶴望	佐土ヶ浦	1.00			5		0	国
205	58	佐伯	鶴望	葛	1.00	103				2	市
205	59	佐伯	鶴望	高畑A	1.00	53				2	国
205	60	佐伯	鶴望	高畑B	2.00	120				2	国
205	61	佐伯	鶴望	崎	3.00		38			0	県
205	63	佐伯	上岡	檜野	1.00		34			0	市
205	64	佐伯	稲垣	高島	1.00		13			0	市
205	65	佐伯	稲垣	大内	1.00		42			0	市

山地災害危険地区箇所（①山腹崩壊危険地区）

No. 2

危険地区番号		位置			面積(ha)	公共施設等					
市町村	地区	地域名	大字	字		人家50戸以上	人家49～10戸	人家9～5戸	人家4戸以下	(道路除く)公共施設	道路
205	66	佐伯	池田	上久部	1.00	54				1	市
205	67	佐伯	池田	鳥越	3.00	143				1	市
205	68	佐伯	上岡	上岡	1.00		28			2	市
205	69	佐伯	上岡	田ノ口	1.00	78				1	市
205	70	佐伯	上岡	板西	1.00	100				0	市
205	72	佐伯	上岡	居船	1.00		11			0	県
205	73	佐伯	鶴望	栗元	1.00		47			0	県
205	74	佐伯	鶴望	坂山	1.00	80				3	県
205	75	佐伯	鶴望	高畑A	1.00	95				2	県
205	77	佐伯	鶴望	藤木	1.00	95				1	市
205	78	佐伯	鶴望	野口	1.00	61				1	県
205	79	佐伯	鶴望	高谷A	3.00	104				3	市
205	81	佐伯		西谷A	1.00		14			1	国
205	82	佐伯		西谷B	2.00	100				5	国
205	83	佐伯		城山A	1.00		40			4	市
205	84	佐伯		城山B	1.00	184				3	市
205	85	佐伯		臼坪A	2.00	70				3	市
205	86	佐伯		臼坪B	1.00	72				3	国
205	87	佐伯	木立	下小谷	2.00	65				1	県
205	90	佐伯		長島山	2.00			5		0	市
205	91	佐伯		鶴谷	3.00	120				2	国
205	94	佐伯	長谷	樋口	1.00				4	0	市
205	95	佐伯	長谷	宮田	1.00		25			0	市
205	96	佐伯	堅田	岩崎	1.00				3	0	市
205	97	佐伯	長谷	泥谷口	1.00			9		0	林
205	98	佐伯	長谷	中谷	1.00		19			0	県
205	99	佐伯	長谷	観喜	1.00		18			0	県
205	100	佐伯	長良	寺田	1.00			5		0	市
205	101	佐伯	長谷	ウイラ越	1.00	68				1	市
205	102	佐伯	長谷	川原	6.00		31			0	市
205	103	佐伯	堅田	市谷	1.00		31			0	市
205	104	佐伯	長良	寺上	3.00		25			0	県
205	105	佐伯	長良	長良	1.00				1	0	県
205	106	佐伯	長良	上山	2.00		16			0	市
205	107	佐伯	長良	津志河内A	1.00		30			1	市
205	108	佐伯	長良	津志河内	1.00		26			0	市
205	109	佐伯	長良	小島	1.00		20			1	市
205	110	佐伯	長良	東風	1.00		19			1	市
205	111	佐伯	木立	角道	1.00		14			1	国
205	113	佐伯	木立	須留木	2.00		22			0	県
205	114	佐伯	木立	山田平	2.00		44			1	国
205	115	佐伯	木立	目筈	1.00		23			0	市
205	116	佐伯	長谷	轟	1.00				4	1	県
205	117	佐伯	長谷	大越	1.00				3	0	県
205	118	佐伯	長谷	頓河内	1.00				1	0	
205	119	佐伯	長谷	土屋	1.00		16			0	市
205	120	佐伯	堅田	竹角	1.00		29			1	県
205	121	佐伯	堅田	府坂	1.00		35			1	県
205	122	佐伯	堅田	久保	1.00				4	0	
205	123	佐伯	堅田	西野A	1.00		22			0	市

山地災害危険地区箇所（①山腹崩壊危険地区）

No. 3

危険地区番号		位置			面積(ha)	公共施設等					
市町村	地区	地域名	大字	字		人家50戸以上	人家49戸以下	人家9戸以下	人家4戸以下	(道路除く)公共施設	道路
205	124	佐伯	堅田	西野B	1.00		29			1	市
205	125	佐伯	堅田	西野C	1.00		17			0	市
205	127	佐伯	長谷	辺田	1.00				3	0	県
205	128	佐伯	長谷	畑	1.00				4	0	県
205	129	佐伯	青山	市福所	1.00		13			1	県
205	131	佐伯	青山	原ノ口	1.00				4	0	市
205	133	佐伯	青山	竹山A	2.00			9		0	県
205	134	佐伯	青山	竹山B	1.00			8		1	県
205	135	佐伯	青山	船形A	1.00			6		0	市
205	136	佐伯	青山	船形B	2.00			5		0	市
205	137	佐伯	青山	黒沢	1.00			8		0	市
205	138	佐伯	青山	下治郎	1.00			6		0	市
205	139	佐伯	青山	長原	1.00				4	0	県
205	140	佐伯	青山	三軒屋	1.00				4	0	県
205	141	佐伯	鶴望	脇	1.00		27			1	県
205	142	佐伯	長谷	轟	1.00					0	県
205	143	佐伯	石間	新石間	2.00					2	
205	144	佐伯	池田	上久部	1.00		11			0	市
401	1	上浦	浅海井浦	浪太	1.00	73				3	国
401	2	上浦	浅海井浦	まるばえ	1.00	65				4	国
401	3	上浦	津井浦	中園	1.00		38			0	市
401	5	上浦	津井浦	江の畑	1.00	96				3	国
401	7	上浦	最勝海浦	大地ヶ浦	2.00		30			1	県
401	8	上浦	最勝海浦	横平	2.00		10			0	県
401	9	上浦	最勝海浦	長田	1.00		34			0	県
401	10	上浦	最勝海浦	鳴尾ノ下	1.00		15			0	県
401	11	上浦	最勝海浦	蒲戸	1.00	64				2	県
401	12	上浦	最勝海浦	大浜	1.00			7		1	県
401	13	上浦	最勝海浦	大浜	1.00			5		1	県
401	14	上浦	浅海井浦	小島	1.00					1	
401	15	上浦	津井浦	瀬会	1.00					2	
401	16	上浦	最勝海浦	塩屋	1.00					0	県
402	2	弥生	尺間	屋敷の上	1.00		14			1	市
402	3	弥生	床木	徳納	1.00		28			1	県
402	4	弥生	床木	水無	2.00		10			1	県
402	5	弥生	床木	丸山	1.00			5		1	県
402	6	弥生	尺間	石原	1.00		37			2	国
402	7	弥生	大坂本	折原	1.00		19			0	国
402	8	弥生	大坂本	元田	1.00		21			1	国
402	9	弥生	大坂本	竹ノ原	1.00		41			0	市
402	10	弥生	井崎	石丸	2.00	150				6	国
402	11	弥生	大坂本	虹ヶ鼻	1.00		18			0	
402	12	弥生	床木	大向	1.00			9		0	市
402	13	弥生	床木	岡ノ上	1.00		23			1	市
402	14	弥生	床木	岡ノ上	1.00		11			0	県
402	15	弥生	床木	六田山	1.00		26			2	県
402	16	弥生	床木	六田山	1.00		10			0	県
402	17	弥生	床木	市ノ瀬	2.00		13			2	市
402	18	弥生	上小倉	山田内	1.00			5		0	市
402	19	弥生	山梨	宮路	1.00	52				2	県

山地災害危険地区箇所（①山腹崩壊危険地区）

No. 4

危険地区番号		位置			面積 (ha)	公共施設等					
市町村	地区	地域名	大字	字		人家50戸以上	人家49～10戸	人家9～5戸	人家4戸以下	(道路除く)公共施設	道路
402	20	弥生	山梨子	横手	1.00		34			1	県
402	21	弥生	細田	カンノ木	1.00		20			0	市
402	22	弥生	細田	下小路	1.00			7		0	市
402	23	弥生	小田	冬口	1.00		21			0	国
402	24	弥生	小田	番匠	1.00				3	0	国
402	25	弥生	平井	宮脇	1.00		13			0	市
402	26	弥生	細田	高下	1.00		22			1	市
402	27	弥生	細田	黒沢口	1.00		20			1	市
402	28	弥生	門田	セン迫	1.00		39			2	市
402	30	弥生	江良	宮ノ内	1.00		28			0	国
402	31	弥生	江良	江良	1.00		30			2	国
402	32	弥生	門田	須平	1.00		34			1	市
402	33	弥生	門田	須平	1.00		23			1	市
402	34	弥生	江良	井手ノ元	1.00			9		1	市
402	35	弥生	江良	井手ノ元	1.00			7		1	市
402	36	弥生	江良	江良	1.00		26			1	国
402	37	弥生	提内	高月	2.00		41			1	市
402	38	弥生	提内	大笠	1.00		16			0	市
402	39	弥生	井崎	川又	1.00		35			1	国
402	40	弥生	山梨子	白山	1.00			5		0	市
402	42	弥生	山梨子	落ノ口	1.00			5		0	市
402	43	弥生	山梨子	山梨子村	1.00			7		1	市
402	44	弥生	提内	新洞	1.00				3	0	市
403	2	本匠	宇津々	宇津々	1.00		17			2	市
403	3	本匠	風戸	椎ヶ谷	2.00				1	0	市
403	4	本匠	風戸	竹原	1.00				2	0	市
403	5	本匠	風戸	白谷	1.00			6		0	市
403	6	本匠	風戸	風戸	2.00			9		1	市
403	7	本匠	山部	登尾	1.00				2	0	市
403	9	本匠	小半	小半	2.00		38			1	市
403	10	本匠	波寄	荒瀬	1.00				4	1	県
403	11	本匠	波寄	荒瀬	1.00			6		0	県
403	12	本匠	波寄	波寄	4.00		26			3	県
403	13	本匠	宇津々	宇津々	1.00		11			2	県
403	14	本匠	小川	屋敷ノ原	1.00				4	0	市
403	15	本匠	波寄	矢返	3.00			9		0	市
403	16	本匠	三股	下三股	1.00		18			0	市
403	17	本匠	三股	下三股	1.00			8		2	県
403	19	本匠	笠掛	笠掛	1.00		31			2	市
403	20	本匠	山部	松葉	1.00					0	県
403	21	本匠	山部	松葉	1.00				2	1	市
403	22	本匠	山部	土紙屋	1.00				1	0	市
403	23	本匠	堂ノ間	堂ノ間	1.00		22			4	県
403	24	本匠	堂ノ間	虫月	1.00			7		1	県
403	25	本匠	堂ノ間	福園	1.00				2	0	県
403	26	本匠	小川	岩屋	1.00		11			0	市
403	27	本匠	小川	番ノ原	2.00		13			0	市
403	29	本匠	上津川	井ノ内	1.00				1	0	市
403	30	本匠	上津川	井ノ内	1.00					0	県
403	31	本匠	上津川	上津川	1.00				3	2	県

山地災害危険地区箇所（①山腹崩壊危険地区）

No. 5

危険地区番号		位置			面積 (ha)	公共施設等					
市町村	地区	地域名	大字	字		人家50戸以上	人家49戸以下	人家9戸以下	人家4戸以下	(道路除く)公共施設	道路
403	32	本匠	上津川	上津川	1.00			6		0	県
403	33	本匠	上津川	上津川	1.00		14			1	県
403	34	本匠	笠掛	小屋畑	1.00			7		0	市
403	35	本匠	因尾	松内	1.00		17			0	県
403	36	本匠	井ノ上	田向七	1.00				3	0	県
403	37	本匠	上津川	丸岩	1.00				2	0	県
403	38	本匠	宇津々	久保ノ前	1.00				2	0	市
404	1	宇目	小野市	外園	1.00			5		0	市
404	2	宇目	小野市	横瀬	1.00			6		0	市
404	3	宇目	小野市	小野ノ下	2.00		14			2	国
404	4	宇目	小野市	土取	1.00				2	0	国
404	6	宇目	千束	伏野	1.00				4	0	市
404	7	宇目	千束	草木	1.00			6		0	市
404	8	宇目	千束	弓久	1.00			8		1	市
404	10	宇目	塩見園	上原	1.00		10			0	県
404	11	宇目	木浦内	悪所内	5.00				3	0	市
404	12	宇目	木浦内	御泊	1.00			5		0	林
404	13	宇目	木浦内	奥江	1.00				3	0	県
404	14	宇目	木浦内	奥江	1.00				3	0	県
404	15	宇目	南田原	桃田	1.00				1	1	県
404	17	宇目	南田原	谷門	1.00		12			0	県
404	18	宇目	千束	ヨセフヤ	1.00				2	0	市
404	19	宇目	重岡	宮野	1.00			8		1	市
404	20	宇目	重岡	仲江	1.00			6		0	市
404	22	宇目	大平	管	1.00		13			1	市
404	23	宇目	塩見園	竹ノ上	1.00			8		0	市
404	24	宇目	塩見園	坂田	1.00				1	0	県
404	25	宇目	大平	長内	1.00				2	0	市
404	26	宇目	大平	越	1.00		17			1	市
404	27	宇目	大平	上	1.00				3	1	国
404	28	宇目	大平	岡田	1.00		21			3	国
404	29	宇目	大平	芝原	1.00			6		0	国
404	30	宇目	木浦内	下落水	3.00			10		2	県
404	31	宇目	木浦内	マカヤ原	9.00		10			1	県
404	32	宇目	木浦鉦山	竹田町	1.00		35			2	県
404	33	宇目	木浦鉦山	長門町	1.00				3	2	県
404	34	宇目	木浦鉦山	上町	1.00		13			0	市
404	35	宇目	木浦内	藤河内	3.00			5		0	市
404	36	宇目	南田原	真弓	1.00				4	0	市
404	37	宇目	南田原	桑ノ原	1.00				4	0	国
404	38	宇目	千束	千束	1.00		10			1	県
404	39	宇目	河内	下河内	1.00		13			1	県
404	40	宇目	小野市	上ノ園	1.00		29			1	国
404	42	宇目	南田原	田原	1.00			6		0	市
404	43	宇目	千束	河尻	1.00				3	0	市
404	45	宇目	千束	豊藤	1.00			7		0	市
404	49	宇目	木浦内	弘鳥屋	1.00					0	市
404	50	宇目	大平	ナゴチ	1.00				1	0	市
404	51	宇目	千束	千束	1.00			9		0	市
404	52	宇目	河内	奥河内	1.00					0	県

山地災害危険地区箇所（①山腹崩壊危険地区）

No. 6

危険地区番号		位置			面積(ha)	公共施設等					
市町村	地区	地域名	大字	字		人家50戸以上	人家49～10戸	人家9～5戸	人家4戸以下	(道路除く)公共施設	道路
404	53	字目	小野市	小畑	1.00				2	3	市
404	54	字目	小野市	上ノ園	1.00			6		0	県
404	55	字目	千束	折戸	1.00				3	0	市
404	56	字目	千束	酒利	1.00				1	0	市
404	57	字目	小野市	御蔵の元	1.00				2	0	市
404	58	字目	千束	門ノ下	1.00		11			0	市
404	59	字目	塩見園	山下	1.00				2	0	県
404	60	字目	重岡	小野	1.00				3	0	市
404	61	字目	千束	サカセ	1.00				4	2	県
405	2	直川	下直見	間河内	1.00		24			3	市
405	3	直川	下直見	上ノ口	1.00		12			4	国
405	4	直川	下直見	上ノ口	1.00		24			5	国
405	5	直川	下直見	上ノ口	1.00		10			0	市
405	6	直川	下直見	向山	1.00			6		0	市
405	7	直川	仁田原	向ノ原	1.00			8		1	国
405	9	直川	下直見	中ノ門	1.00		25			1	市
405	10	直川	上直見	鉢久保	1.00		15			1	市
405	11	直川	上直見	焼石平	3.00		46			5	国
405	12	直川	上直見	川又	1.00		39			3	国
405	13	直川	横川	トヨノキ	1.00			7		0	県
405	14	直川	横川	テラヤマ	1.00			5		0	市
405	16	直川	横川	上黒岩	1.00		13			3	県
405	17	直川	横川	上黒岩	1.00				2	0	市
405	18	直川	横川	上黒岩	1.00				3	0	市
405	19	直川	仁田原	柚ノ原	1.00		12			1	国
405	20	直川	仁田原	オリオ	1.00		18			1	国
405	22	直川	仁田原	カジヤシキ	1.00			6		0	国
405	25	直川	仁田原	仁田原	1.00			7		0	市
405	26	直川	仁田原	青柳	1.00				1	0	市
405	27	直川	青木	中屋敷	1.00		17			2	県
405	30	直川	赤木	吹原	1.00		10			0	県
405	31	直川	赤木	中ツル	1.00		13			4	県
405	32	直川	赤木	野々内	1.00		10			0	市
405	33	直川	赤木	長野	2.00			7		0	県
405	34	直川	赤木	宮本	1.00			6		0	県
405	35	直川	赤木	野々中	2.00			8		1	県
405	36	直川	仁田原	権ヶ原	1.00				4	1	市
405	37	直川	仁田原	柚ノ原	1.00		13			1	市
405	38	直川	仁田原	楠ノ木平	1.00				2	0	市
406	4	鶴見	吹浦	大河原	1.00			5		0	県
406	7	鶴見	沖松浦	ウバガ浦	1.00			6		0	市
406	8	鶴見	沖松浦	大崎	1.00		13			0	市
406	9	鶴見	沖松浦	二股	3.00		17			0	市
406	10	鶴見	沖松浦	網代	1.00			5		0	市
406	11	鶴見	沖松浦	梅垣	1.00		12			1	市
406	12	鶴見	有明浦	野崎	1.00		23			0	市
406	17	鶴見	中越浦	中越	1.00		45			1	県
406	19	鶴見	中越浦	広浦	3.00		18			1	県
406	21	鶴見	梶寄浦	梶寄	1.00	88				2	県
406	22	鶴見	吹原	大河原	1.00		22			0	県

山地災害危険地区箇所（①山腹崩壊危険地区）

No. 7

危険地区番号		位置			面積(ha)	公共施設等					
市町村	地区	地域名	大字	字		人家50戸以上	人家49～10戸	人家9～5戸	人家4戸以下	(道路除く)公共施設	道路
407	1	米水津	浦代浦	地下西	1.00	152				3	県
407	2	米水津	浦代浦	沖吉	3.00	58				2	市
407	4	米水津	竹野浦	東向	1.00			6		1	市
407	6	米水津	浦代浦	間越(A)	1.00		10			1	市
407	7	米水津	浦代浦	間越(B)	1.00				2	0	市
407	8	米水津	浦代浦	田鶴音(A)	1.00		25			0	市
407	9	米水津	浦代浦	田鶴音(B)	1.00		18			1	市
407	10	米水津	色利浦	大内浦	1.00		10			1	農
407	11	米水津	色利浦	東風網代	1.00		22			1	市
407	12	米水津	宮野浦	平バエ	1.00			6		0	市
407	13	米水津	宮野浦	松切	1.00				3	0	市
407	14	米水津	色利浦	中村	1.00	89				2	市
407	15	米水津	色利浦	関網	1.00		24			1	県
407	17	米水津	浦代浦	田鶴音(C)	1.00					0	県
408	1	蒲江	畑野浦	福網代	1.00		18			1	県
408	2	蒲江	畑野浦	ムカイ	1.00		17			0	市
408	3	蒲江	畑野浦	落水	1.00		12			0	市
408	4	蒲江	畑野浦	中津留	1.00		35			1	県
408	6	蒲江	畑野浦	小浦浜平	1.00		16			0	国
408	7	蒲江	畑野浦	登ノ浦	1.00			6		0	市
408	8	蒲江	畑野浦	真浦	1.00	57				3	市
408	9	蒲江	野々河内浦	上ノ山	1.00		30			2	県
408	11	蒲江	楠本浦	船倉	4.00	82				6	国
408	13	蒲江	楠本浦	平バエ	3.00		11			0	国
408	15	蒲江	楠本浦	立バエ	3.00		13			0	国
408	17	蒲江	竹野浦河内	狐ヶ平	1.00	75				6	国
408	18	蒲江	竹野浦河内	高山	2.00			5		0	市
408	19	蒲江	丸市尾浦	地下ノ奥	1.00	80				6	県
408	21	蒲江	蒲江浦	大開	1.00				2	0	国
408	22	蒲江	蒲江浦	小蒲江	1.00		18			1	国
408	23	蒲江	蒲江浦	小向	1.00		28			0	国
408	24	蒲江	蒲江浦	蒲江浦	2.00	70				2	国
408	26	蒲江	葛原浦	葛原浦	1.00		20			0	市
408	29	蒲江	蒲江浦	浜ノ上	1.00			8		1	市
408	30	蒲江	葛原浦	貝ヶ谷	2.00					0	県
408	31	蒲江	蒲江浦	深島	1.00			9		2	市
408	32	蒲江	西野浦	小網代上	2.00			7		2	県



山地災害危険地区箇所（②崩壊土砂流出危険地区）

No.1

危険地区番号		位置			面積 (ha)	公共施設等					
市町村	地区	地域名	大字	字		人家 50戸 以上	人家 49 ～ 10 戸	人家 9 ～ 5 戸	人家 4 戸 以下	(道路除く) 公共施設	道路
205	1	佐伯	狩生	狸穴	1.68	105				4	市
205	2	佐伯	狩生	車	1.68		46			2	市
205	3	佐伯	二栄	ヒルホシ	0.21		34			2	国
205	4	佐伯	狩生	狩生	0.08		26			1	農
205	5	佐伯	狩生	宮本	0.24			9		0	市
205	6	佐伯	狩生	口の野	0.23		11			0	市
205	7	佐伯	狩生	灰迫	0.27		15			0	市
205	8	佐伯	狩生	産ヶ迫	0.20		30			2	市
205	9	佐伯	霞ヶ浦	袋内	0.05			7		1	農
205	10	佐伯	戸穴	鹿馬	0.07		11			0	市
205	14	佐伯	戸穴	柿の木平	1.56	104				4	農
205	15	佐伯	海崎	中野	2.52	72				1	県
205	16	佐伯	高松	ヲカミ	0.14		15			0	県
205	17	佐伯	高松	向奥	0.14			6		2	県
205	18	佐伯	片神	扇畑	0.05				4	0	県
205	20	佐伯	片神	梨の木谷	0.09				4	1	県
205	21	佐伯	日向泊	中の谷	0.06			5		0	県
205	25	佐伯	片神	白浜	0.24			9		0	県
205	26	佐伯	久保浦	竹ヶ谷	0.09				3	5	県
205	27	佐伯	久保浦	久保泊	0.36		23			2	県
205	29	佐伯	石間	大平	0.06		15			0	県
205	30	佐伯	石間	石間	0.18	68				2	県
205	31	佐伯	石間	新石間	0.09					2	県
205	32	佐伯	海崎	平田	0.63	80				1	市
205	33	佐伯	海崎	小野奥	0.14		19			0	市
205	34	佐伯	海崎	寺の尾	0.36	69				2	国
205	35	佐伯	海崎	片山	1.80	91				2	国
205	36	佐伯	海崎	平原	0.72	87				2	国
205	37	佐伯	鶴望	坂の浦	0.08		27			1	国
205	38	佐伯		田ノ浦	0.18	51				1	国
205	39	佐伯	鶴望	下の台	0.24		18			2	県
205	40	佐伯	鶴望	長谷	0.38	61				1	国
205	41	佐伯	上岡	河内	0.18		11			0	県
205	43	佐伯	上岡	田ノ口A	0.16		41			1	市
205	44	佐伯	上岡	田ノ口B	0.33	52				1	市
205	45	佐伯	上岡	南	0.30		14			0	県
205	46	佐伯	鶴望	栗元	0.05			8		0	国
205	47	佐伯	鶴望	脇A	0.05		13			0	国
205	48	佐伯	鶴望	脇B	0.07		27			0	国
205	49	佐伯	鶴望	脇C	0.09		27			1	国
205	50	佐伯	鶴望	脇D	0.09		14			1	国
205	51	佐伯	鶴望	脇E	0.15	62				1	国
205	52	佐伯	鶴望	坂山	0.26	68				0	県
205	53	佐伯	鶴望	竹迫	0.18		41			1	県
205	54	佐伯	鶴望	南河内	0.09	50				1	県
205	55	佐伯	鶴望	平奥	0.18	75				1	県
205	56	佐伯		城山A	0.11	84				2	市
205	57	佐伯		城山B	0.09		38			1	市
205	58	佐伯		西谷A	0.05		20			0	国
205	59	佐伯		西谷B	0.07		41			2	国

山地災害危険地区箇所（②崩壊土砂流出危険地区）

No.2

危険地区番号		位置			面積 (ha)	公共施設等					
市町村	地区	地域名	大字	字		人家50戸以上	人家49戸以下	人家9戸以下	人家4戸以下	(道路除く)公共施設	道路
205	60	佐伯	上岡	檜野	0.76		36			1	市
205	61	佐伯	稲垣	高畠	0.54		13			0	市
205	62	佐伯	稲垣	小迫	0.24				3	0	市
205	63	佐伯	稲垣	竜護寺	0.12		32			0	市
205	65	佐伯	稲垣	宮谷	0.50		33			1	市
205	66	佐伯	稲垣	石走り	0.34		27			0	市
205	67	佐伯	池田	上久部A	0.05		34			0	市
205	68	佐伯	池田	上久部B	0.18		36			1	市
205	69	佐伯		城山C	0.14	50				3	市
205	70	佐伯		城山D	0.09		37			1	市
205	72	佐伯		上ノ平	0.36		45			2	市
205	73	佐伯		明神山	0.11		23			1	市
205	74	佐伯		平野	0.09		14			1	国
205	75	佐伯		平野	0.15		27			2	国
205	76	佐伯		三九郎谷	0.12		20			0	県
205	80	佐伯		東風隠B	0.12				4	0	県
205	81	佐伯	長谷	鶴之池	0.32			5		0	市
205	82	佐伯	堅田	岩崎	0.12				2	0	市
205	83	佐伯	長谷	泥谷口A	0.38			8		0	県
205	84	佐伯	長谷	泥谷口B	0.38		10			0	県
205	85	佐伯	長谷	中谷	0.41		19			0	県
205	86	佐伯	長谷	観喜	0.45		16			0	県
205	88	佐伯	長谷	上城	0.34		10			1	県
205	89	佐伯	長谷	元越A	0.41		22			0	県
205	90	佐伯	長谷	元越B	0.07				4	0	県
205	91	佐伯	長谷	元越C	0.18				4	0	県
205	92	佐伯	長谷	下城A	0.30		26			0	県
205	93	佐伯	長谷	下城B	0.07		33			1	県
205	94	佐伯	長谷	下城C	0.21		28			0	県
205	95	佐伯	長谷	下城D	0.14		34			0	県
205	96	佐伯	長谷	下城E	0.30		30			1	県
205	97	佐伯	長谷	大平	0.11	150				1	市
205	100	佐伯	長良	柏江	0.38		21			0	県
205	101	佐伯	長良	脇内	0.34		31			0	県
205	102	佐伯	長良	横道	0.72					0	県
205	103	佐伯	長良	上山	0.21		17			0	市
205	105	佐伯	長良	向河原	1.32		44			2	市
205	107	佐伯	木立	峠鼻	0.18			5		0	市
205	108	佐伯	木立	岡山	0.90		17			0	国
205	109	佐伯	木立	須留木	0.14		28			2	県
205	110	佐伯	木立	原	0.54		47			0	県
205	111	佐伯	木立	大野	1.08		18			0	県
205	112	佐伯	長谷	仁藤田	1.56					0	県
205	113	佐伯	長谷	長場山A	0.14				2	0	県
205	114	佐伯	長谷	長場山B	0.24					0	県
205	115	佐伯	長谷	治郎丸	0.34				3	2	県
205	116	佐伯	長谷	平石	0.11					0	県
205	117	佐伯	長谷	中大越B	0.24					0	県
205	118	佐伯	長谷	中大越C	0.18			6		0	県
205	119	佐伯	長谷	中大越D	0.38				3	0	県

山地災害危険地区箇所（②崩壊土砂流出危険地区）

No. 3

危険地区番号		位置			面積 (ha)	公共施設等					
市町村	地区	地域名	大字	字		人家 50戸 以上	人家 49 ～ 10 戸	人家 9 ～ 5 戸	人家 4 戸 以下	(道路 除く) 公共 施設	道路
205	120	佐伯	長谷	大越	1.32				4	0	県
205	121	佐伯	長谷	荒内口A	0.54					0	県
205	122	佐伯	長谷	荒内口B	0.23				1	0	県
205	123	佐伯	長谷	荒内口C	0.09				1	0	県
205	124	佐伯	長谷	難谷	1.44					0	県
205	125	佐伯	長谷	奥の谷	1.56					0	県
205	126	佐伯	長谷	土屋	0.50		10			0	県
205	127	佐伯	長谷	岸河内	0.24		27			0	県
205	128	佐伯	青山	市福所A	0.63				3	0	県
205	129	佐伯	青山	市福所B	0.34				3	0	県
205	130	佐伯	堅田	打久保	0.27		24			1	県
205	131	佐伯	青山	柵野	0.45		18			0	市
205	132	佐伯	堅田	大日平	0.12		12			2	市
205	133	佐伯	堅田	梅の木原	0.18		27			2	市
205	134	佐伯	長谷	大杉	0.30		17			0	市
205	135	佐伯	堅田	波越A	0.11		11			0	市
205	136	佐伯	堅田	波越B	0.09			9		1	市
205	137	佐伯	堅田	波越C	0.21		10			0	市
205	138	佐伯	堅田	波越D	0.63			8		0	市
205	139	佐伯	堅田	長尾	0.45					0	林
205	140	佐伯	堅田	石打	1.68		25			1	県
205	141	佐伯	堅田	平尾A	0.11			8		0	県
205	142	佐伯	堅田	平尾B	0.63		20			1	県
205	143	佐伯	堅田	山内	0.18		13			0	市
205	144	佐伯	堅田	ヒイゴ	0.14			8		1	市
205	145	佐伯	堅田	古内	1.56			8		1	市
205	146	佐伯	堅田	地藏原 A	0.14					0	林
205	147	佐伯	堅田	地藏原B	0.24					0	林
205	148	佐伯	堅田	山の神	0.68					0	林
205	149	佐伯	木立	西の平	1.44	68				3	国
205	150	佐伯	木立	奥	0.81		37			1	国
205	151	佐伯	木立	永野	0.72		35			0	国
205	152	佐伯	木立	大中尾A	0.24			7		1	県
205	153	佐伯	木立	大中尾B	1.32			8		0	国
205	154	佐伯	木立	大中尾C	0.18				1	0	市
205	155	佐伯	木立	大中尾D	0.18					0	林
205	156	佐伯	木立	大中尾E	0.54					0	国
205	157	佐伯	木立	大中尾F	0.30				2	0	国
205	160	佐伯	木立	大中尾I	0.14			6		1	国
205	161	佐伯	木立	大中尾J	0.11		20			0	国
205	162	佐伯	木立	小中尾	0.90				1	1	林
205	163	佐伯	木立	小中尾B	0.81				1	0	林
205	164	佐伯	木立	片野	0.14			6		1	市
205	165	佐伯	木立	沖A	0.33		21			1	市
205	166	佐伯	木立	沖B	0.54		25			0	市
205	167	佐伯	青山	灰床	0.53		18			1	県
205	168	佐伯	青山	坂本	0.90		19			1	県
205	169	佐伯	青山	屋敷ノ下	0.49			5		0	市
205	170	佐伯	青山	ヤブト	0.09				2	0	市
205	171	佐伯	青山	カラス水	0.63			5		0	市

山地災害危険地区箇所（②崩壊土砂流出危険地区）

No.4

危険地区番号		位置			面積 (ha)	公共施設等					
市町村	地区	地域名	大字	字		人家 50戸 以上	人家 49 ～ 10 戸	人家 9 ～ 5 戸	人家 4 戸 以下	(道路 除く) 公共 施設	道路
205	172	佐伯	青山	堂ヶ石	1.56				3	0	市
205	173	佐伯	青山	黒沢A	0.14				4	0	市
205	174	佐伯	青山	黒沢B	0.11				4	0	市
205	178	佐伯	青山	原ノ口	1.08				4	0	市
205	179	佐伯	青山	宮脇	0.24			7		0	市
205	181	佐伯	青山	ウエノオフ沢	0.54			9		0	県
205	182	佐伯	青山	竹山	0.30			5		1	県
205	183	佐伯	青山	新助屋敷	0.90					1	
205	184	佐伯	青山	畑ノ奥	2.55		10			1	県
205	185	佐伯	堅田	高畑山	4.29		14			0	市
205	186	佐伯	木立	中尾	0.90					1	国
205	187	佐伯	青山	キリノキ谷	0.90					0	市
205	188	佐伯	青山	井千ヶ原	0.27		12			0	市
205	189	佐伯	青山	平	0.09		12			0	市
205	190	佐伯	青山	長谷河内	3.45		11			0	市
205	191	佐伯	青山	大谷	0.54				4	0	林
205	192	佐伯	青山	日出光	0.14			8		0	市
205	193	佐伯	青山	岡の谷	0.45				4	0	市
205	194	佐伯	青山	船形	0.27				2	0	市
205	195	佐伯	青山	扇山	0.90				4	0	県
205	196	佐伯	青山	下治郎	1.16				4	0	県
205	197	佐伯	青山	谷原	1.32					0	市
205	198	佐伯	青山	スケ谷	0.54					0	林
205	199	佐伯	青山	合六	0.63					0	県
205	200	佐伯	青山	石カケ山	0.45					0	県
205	202	佐伯	上岡	太田	0.63		35			0	市
205	203	佐伯	長谷	中大越A	0.38					2	県
205	204	佐伯	堅田	小割内	0.63					0	林
205	205	佐伯	青山	川井	0.45					0	県
205	206	佐伯	鶴望	野口	0.45		48			0	県
205	207	佐伯	堅田	中大越	1.56				3	0	県
205	208	佐伯	堅田	波越	2.04					0	林
205	209	佐伯	青山	ウリゴヤ	1.38				1	0	林
205	210	佐伯	堅田	大船繫	0.12		16			0	県
205	211	佐伯	堅田	市谷	0.18		16			0	県
205	212	佐伯	小川	荒谷	2.34			9		0	市
205	213	佐伯	木立	大野A	1.08		13			1	県
205	214	佐伯		屋敷	0.18			9		0	県
205	215	佐伯	灘区	大船繫	0.18		13			0	県
205	216	佐伯	堅田	石打	0.36			6		1	県
205	217	佐伯	長良	津志河内	0.24		10			1	国
205	218	佐伯	長谷	中大越	0.63				4	0	県
401	3	上浦	浅海井浦	暁嵐	2.40	87				2	国
401	4	上浦	浅海井浦	暁嵐	0.81	87				2	国
401	5	上浦	浅海井浦	津井越	0.99	87				2	国
401	6	上浦	浅海井浦	丸	0.03		29			3	国
401	7	上浦	津井浦	津井	0.06		15			1	市
401	8	上浦	津井浦	津井	0.30	73				1	市
401	10	上浦	津井浦	津井	0.90				4	1	国
401	11	上浦	最勝海浦	大地ヶ浦	0.30		23			1	県

山地災害危険地区箇所（②崩壊土砂流出危険地区）

No. 5

危険地区番号		位置			面積 (ha)	公共施設等					
市町村	地区	地域名	大字	字		人家 50戸 以上	人家 49 ～ 10戸	人家 9 ～ 5戸	人家 4戸 以下	(道路 除く) 公共 施設	道路
401	12	上浦	最勝海浦	大地ヶ浦	0.06		21			0	県
401	13	上浦	最勝海浦	長田	0.18		37			2	県
401	14	上浦	最勝海浦	長田	0.36		37			2	県
401	15	上浦	最勝海浦	長	0.36		36			0	県
401	16	上浦	最勝海浦	長田	0.36		35			0	県
401	17	上浦	最勝海浦	村	0.06					0	県
401	18	上浦	最勝海浦	落水	0.36					0	県
401	19	上浦	最勝海浦	樽ノ口	0.24					1	県
401	20	上浦	最勝海浦	塩屋ヶ浦	0.45					0	県
401	21	上浦	最勝海浦	福泊	0.03		16			0	県
401	22	上浦	最勝海浦	福泊	0.12		32			2	県
401	23	上浦	最勝海浦	大浜	0.06					0	県
401	24	上浦	最勝海浦	網代道	0.18		32			0	県
401	27	上浦	浅海井浦	浅海井	0.54	87				2	国
401	30	上浦	最勝海浦	蒲戸	0.47	63				4	県
402	1	弥生	尺間	屋敷ノ上	1.56		12			0	国
402	2	弥生	尺間	中ノ谷	0.60					0	国
402	4	弥生	尺間	川中	0.12		26			1	国
402	5	弥生	尺間	川中	0.09		22			1	国
402	6	弥生	尺間	大原	0.09		23			1	国
402	7	弥生	尺間	大原	0.06		23			1	国
402	8	弥生	尺間	提内	1.20		19			1	国
402	9	弥生	尺間	堀水	1.80		43			1	国
402	10	弥生	床木	久保	0.09		20			1	県
402	11	弥生	床木	丸山	0.09		11			1	県
402	12	弥生	床木	丸山	0.30			8		1	県
402	13	弥生	床木	岩ノ下	0.15		25			3	県
402	14	弥生	床木	徳木	0.24		11			2	県
402	15	弥生	尺間	石原	0.42		38			1	国
402	16	弥生	尺間	石原	0.54		34			1	国
402	17	弥生	大坂本	折原	0.06	66				2	国
402	18	弥生	大坂本	元田	1.02		25			2	国
402	19	弥生	大坂本	元田	0.60		44			0	国
402	20	弥生	大坂本	高祖	0.18		28			0	国
402	21	弥生	大坂本	虹ヶ鼻	0.30		13			0	国
402	22	弥生	床木	大向	0.42		15			0	県
402	23	弥生	床木	荒内	0.18		27			2	県
402	24	弥生	床木	岩ノ下	0.12		27			2	県
402	25	弥生	床木	岩ノ下	0.12		21			1	県
402	26	弥生	床木	元越	0.54		29			3	市
402	27	弥生	床木	一ノ瀬	0.54		31			3	県
402	28	弥生	床木	六田山	0.24		20			1	県
402	29	弥生	床木	岡ノ上	0.24		16			0	県
402	30	弥生	井崎	土崎	0.36	50				2	国
402	31	弥生	井崎	川又	0.18		25			2	国
402	32	弥生	井崎	宮園	0.54	77				1	国
402	33	弥生	上小倉	山田内	0.48		21			3	県
402	35	弥生	尺間	長畑	0.30		26			1	市
402	36	弥生	山梨子	山ノ上	0.48		14			0	県
402	37	弥生	山梨子	山ノ上	0.12			7		1	市

山地災害危険地区箇所（②崩壊土砂流出危険地区）

No. 6

危険地区番号		位置			面積 (ha)	公共施設等					
市町村	地区	地域名	大字	字		人家 50戸 以上	人家 49 ～ 10戸	人家 9 ～ 5戸	人家 4戸 以下	(道路 除く) 公共 施設	道路
402	38	弥生	山梨子	宮路	0.24			7		0	市
402	39	弥生	山梨子	横手	0.18		12			1	県
402	40	弥生	山梨子	岡ノ上	0.18			7		0	県
402	41	弥生	山梨子	荒谷	0.18					0	市
402	42	弥生	細田	江良ヶ迫	0.06				4	0	市
402	43	弥生	細田	カンノ木	0.12		18			0	市
402	44	弥生	細田	大谷	0.12		10			1	市
402	45	弥生	細田	上小谷	0.30		18			1	市
402	46	弥生	細田	下小谷	0.63			5		0	市
402	47	弥生	小田	冬口	0.18		31			1	国
402	48	弥生	小田	冬口	0.18		17			1	国
402	49	弥生	小田	野添	0.60		24			1	国
402	50	弥生	小田	番匠	0.30		9			1	国
402	51	弥生	門田	須平	0.72	53				2	市
402	54	弥生	江良	宮ノ内	0.63	56				0	国
402	55	弥生	細田	大谷	0.36		20			1	市
402	56	弥生	江良	石内	0.15		41			1	国
402	57	弥生	江良	江良	0.72		40			3	国
402	58	弥生	提内	下ノ迫	0.12	58				5	市
402	59	弥生	提内	上ノ平	0.30	50				5	市
402	60	弥生	提内	大笠	0.24	65				3	市
402	61	弥生	提内	大笠	0.30	58				3	市
402	62	弥生	提内	田代	1.20	62				4	市
402	63	弥生	提内	大内	1.02	53				3	市
402	64	弥生	尺間	池ノ谷	0.60					0	林
402	65	弥生	尺間	宇藤木	0.15		41			2	市
402	66	弥生	尺間	黒土	0.23		48			3	国
402	67	弥生	床木	西河内	0.68		22			2	県
402	68	弥生	大坂本	元田	0.30				2	1	市
402	69	弥生	床木	西河内	0.60					0	県
402	70	弥生	尺間	川中	0.54		22			1	国
402	71	弥生	尺間	黒土	0.08	50				3	国
402	74	弥生	江良	久土	0.99		21			2	市
402	75	弥生	尺間	シタ原イ	0.27					0	国
402	76	弥生	尺間	セコヒキ	0.96		16			1	市
402	77	弥生	尺間	宇藤木	0.90		16			1	市
402	78	弥生	尺間	宇藤木	0.81		16			1	市
402	79	弥生	尺間	宇藤木	1.26		16			1	市
402	80	弥生	尺間	宇藤木	0.48		16			1	市
402	81	弥生	尺間	宇藤木	0.42		16			1	市
403	1	本匠	因尾	宇曾河内	2.16		45			6	県
403	2	本匠	風戸	カジ屋敷	0.48		45			3	県
403	3	本匠	風戸	竹原	0.30				1	0	
403	4	本匠	風戸	清水原	0.36				1	1	市
403	5	本匠	風戸	猿飛	0.36				1	0	市
403	6	本匠	風戸	高蘇	0.78			9		1	県
403	7	本匠	宇津々	長ノ分	1.62		29			2	市
403	8	本匠	山部	下腰越	0.18				1	0	県
403	9	本匠	山部	下腰越	1.56				1	0	県
403	10	本匠	山部	登尾	0.18				1	0	市

山地災害危険地区箇所（②崩壊土砂流出危険地区）

No.7

危険地区番号		位置			面積 (ha)	公共施設等					
市町村	地区	地域名	大字	字		人家 50戸 以上	人家 49 ～ 10戸	人家 9 ～ 5戸	人家 4戸 以下	(道路 除く) 公共 施設	道路
403	12	本匠	山部	桜原	0.42			5	1	0	市
403	13	本匠	山部	広山部	0.24					0	市
403	14	本匠	山部	ユウケ内	0.12				1	0	県
403	15	本匠	山部	金山	0.78				1	0	県
403	16	本匠	山部	後口畑	0.06				1	0	県
403	17	本匠	因尾	屋形	2.10		45			6	県
403	18	本匠	因尾	日平	0.06		45			6	県
403	19	本匠	因尾	松内	0.24					0	県
403	20	本匠	井ノ上	中ノ迫	0.60		18			2	県
403	21	本匠	井ノ上	内ヶ畑	0.42		18			2	県
403	22	本匠	井ノ上	捨木下	0.36		18			2	県
403	23	本匠	小半	小半	0.06		32			1	市
403	24	本匠	大半	小半	0.12		32			1	市
403	25	本匠	小半	小半	0.18		32			1	市
403	26	本匠	小半	尾崎	0.06		32			1	市
403	27	本匠	小半	小倉口	0.18		32			1	市
403	28	本匠	小半	小半	0.36		10			0	県
403	29	本匠	小半	滝ノ脇	0.96				2	0	県
403	30	本匠	因尾	松内	0.06		40			2	県
403	31	本匠	因尾	蜂ノ久保	0.06		40			2	県
403	32	本匠	井ノ上	シカノ山	0.90		40			2	県
403	33	本匠	井ノ上	井ノ上	0.48				1	0	県
403	34	本匠	井ノ上	井ノ上	0.06					0	県
403	35	本匠	井ノ上	大ゴ畑	0.78					0	県
403	36	本匠	井ノ上	穴ノ口	0.72					0	県
403	37	本匠	小半	白土	0.30					0	県
403	38	本匠	小半	山ノ神迫	0.48					0	県
403	39	本匠	小半	スキ木	0.24					0	県
403	40	本匠	小半	小半	0.18		10			0	県
403	41	本匠	波寄	波寄	0.06		10			0	県
403	42	本匠	波寄	波寄	0.12		10			0	県
403	43	本匠	波寄	波寄	0.06		10			0	県
403	44	本匠	波寄	荒瀬	0.12		13			0	県
403	45	本匠	宇津々	コキノ平	0.24				3	0	県
403	46	本匠	宇津々	小松世	0.18				2	0	県
403	47	本匠	笠掛	野中	0.12		10			0	県
403	48	本匠	笠掛	アクタガミ	0.12					0	県
403	49	本匠	笠掛	神ノ上	0.54		25			1	市
403	50	本匠	三股	奥ノ谷	0.36			8		0	市
403	51	本匠	三股	森ノ下	0.30			8		0	県
403	53	本匠	波寄	森首	0.18			8		0	市
403	54	本匠	波寄	原河内	0.36		10			0	市
403	55	本匠	波寄	大内	0.54				4	0	市
403	56	本匠	波寄	大内口	0.36				3	0	市
403	57	本匠	波寄	一矢返	0.30		11			0	市
403	58	本匠	小川	立石	0.06				2	0	市
403	59	本匠	小川	コモ迫	0.18				2	0	市
403	60	本匠	小川	クミノ木	0.12				2	0	市
403	61	本匠	小川	屋敷の原	0.24				4	0	市
403	62	本匠	小川	市分口	0.06				3	0	市



山地災害危険地区箇所（②崩壊土砂流出危険地区）

No. 8

危険地区番号		位置			面積 (ha)	公共施設等					
市町村	地区	地域名	大字	字		人家 50戸 以上	人家 49 ～ 10 戸	人家 9 ～ 5 戸	人家 4 戸 以下	(道路 除 く) 公共 施設	道路
403	63	本匠	山部	檜峰	0.24				1	0	国
403	64	本匠	山部	檜峰	0.24					1	国
403	65	本匠	山部	檜峰	0.24					0	市
403	66	本匠	山部	アゼ畑	0.48				2	0	市
403	67	本匠	山部	赤石	0.36					0	市
403	68	本匠	山部	竹ノ山	0.48					0	県
403	69	本匠	山部	山部	0.06					0	市
403	70	本匠	山部	山部	0.12					0	県
403	71	本匠	山部	山部	0.42					0	県
403	72	本匠	山部	新開	0.36					0	県
403	73	本匠	山部	新開	0.90				1	0	県
403	74	本匠	山部	新開	0.36					0	県
403	75	本匠	山部	松葉	0.12				3	0	県
403	76	本匠	山部	松葉	0.54					0	県
403	77	本匠	山部	松葉	0.12				1	0	県
403	78	本匠	山部	松葉	0.18				1	0	県
403	79	本匠	山部	松葉	0.06					0	県
403	80	本匠	山部	葛羅	1.26				1	0	県
403	81	本匠	山部	河原内	0.18				3	0	県
403	82	本匠	山部	河原内	0.90					0	県
403	83	本匠	山部	河原内	0.12					0	県
403	84	本匠	堂ノ間	上ノ平	0.30					0	県
403	85	本匠	堂ノ間	日ノ平	0.78			5		0	県
403	86	本匠	堂ノ間	マンジ	0.18					0	県
403	87	本匠	堂ノ間	ツエヒキワリ	0.18				3	0	県
403	88	本匠	堂ノ間	中尾	0.90				4	0	県
403	89	本匠	堂ノ間	石場	0.24		12			2	県
403	90	本匠	因尾	松内	0.48				3	0	県
403	91	本匠	堂ノ間	マノコエ	0.12		26			7	県
403	92	本匠	小川	牛の頭	1.44					0	林
403	93	本匠	小川	牛の頭	1.53					0	林
403	94	本匠	小川	岩屋	0.84					0	市
403	95	本匠	小川	岩屋	0.36					0	市
403	96	本匠	小川	岩屋	0.12					0	市
403	97	本匠	小川	岩屋	0.42		11			0	市
403	98	本匠	小川	岩屋	0.12				2	0	市
403	99	本匠	小川	番ノ原	0.42				1	1	市
403	100	本匠	小川	通り山	0.48					2	市
403	101	本匠	小川	仁田ノ塔	0.90			5		0	市
403	102	本匠	小川	立山口	0.42				1	0	市
403	103	本匠	小川	管ノ木	0.48			5		0	市
403	104	本匠	小川	天迫	0.12		13			0	市
403	105	本匠	小川	福河内	0.60					0	市
403	106	本匠	上津川	ノツガ屋敷	1.86					0	県
403	107	本匠	上津川	井の内	0.18					0	県
403	108	本匠	上津川	長久保	0.84		20			2	県
403	109	本匠	上津川	椎木山	0.42		15			2	県
403	110	本匠	上津川	荒内山	0.18		11			1	県
403	111	本匠	上津川	井ノ内	0.36			6		2	県
403	112	本匠	上津川	井ノ内	0.99		10			2	県

山地災害危険地区箇所（②崩壊土砂流出危険地区）

No. 9

危険地区番号		位置			面積 (ha)	公共施設等					
市町村	地区	地域名	大字	字		人家 50戸 以上	人家 49 ～ 10 戸	人家 9 ～ 5 戸	人家 4 戸 以下	(道路 除く) 公共 施設	道路
403	113	本匠	小川	牛の頭	0.12					0	市
403	114	本匠	堂ノ間	トビガ迫	0.60		21			0	県
403	115	本匠	井ノ上	捨木下	0.90		18			2	県
403	116	本匠	山川	丸山	0.36		16			0	市
403	119	本匠	山部	登尾	0.36					0	市
403	125	本匠	小川	岡	0.06					0	林
403	142	本匠	小半	法師ヶ瀬	0.99				1	0	県
403	145	本匠	因尾	藤河内	0.72		27			0	県
403	146	本匠	笠掛	蛇ノ迫	0.09			6		0	市
403	147	本匠	因尾	奥ノ畑A	3.42		45			6	県
403	148	本匠	因尾	奥ノ畑	0.42		45			6	県
403	149	本匠	因尾	奥ノ畑	1.26		45			6	県
403	150	本匠	因尾	奥ノ畑	0.30		45			6	県
403	151	本匠	因尾	奥ノ畑	0.48		45			6	県
403	152	本匠	宇津々	山口	0.42		15			0	市
403	153	本匠	宇津々	由布	0.36		10			0	市
403	154	本匠	宇津々	久保ノ前	0.18		11			1	市
403	155	本匠	宇津々	久保ノ前	0.60		11			1	市
403	156	本匠	宇津々	久保ノ前	0.12			7		1	市
403	157	本匠	笠掛	長野上	0.12			6		2	県
403	158	本匠	山部	中畑	0.12				2	0	県
403	159	本匠	上津川	竹の下	1.89		13			1	県
403	160	本匠	笠掛	ウハヶ迫	0.29		27			0	市
403	161	本匠	因尾	桑畑奥	0.22		17			1	県
403	162	本匠	堂ノ間	アラヒラ	0.21		24			11	県
403	163	本匠	上津川	ザレ	0.22		12			0	県
404	1	宇目	小野市	大ノ田	1.38		27			1	国
404	2	宇目	小野市	日ノ内	0.18			6		1	国
404	3	宇目	小野市	日ノ内	0.72			5		1	国
404	4	宇目	小野市	轟川内	0.27			7		0	市
404	5	宇目	小野市	中ノ内	0.27			7		0	市
404	6	宇目	南田原	堂ヶ谷	0.90				1	0	県
404	7	宇目	南田原	下葛葉	1.20				1	0	県
404	8	宇目	南田原	下葛葉	0.60					0	県
404	9	宇目	南田原	藤ヶ谷	0.66					0	県
404	10	宇目	南田原	柏	0.27				1	0	林
404	11	宇目	南田原	柏	0.39				1	0	林
404	12	宇目	小野市	黒原	1.32		27			0	国
404	13	宇目	小野市	柏原	0.45		15			0	市
404	14	宇目	小野市	小雪白	0.33		15			1	市
404	15	宇目	小野市	小雪白	0.06		15			1	市
404	16	宇目	小野市	小雪白	0.12		15			0	市
404	17	宇目	小野市	宮園	0.18			9		1	国
404	18	宇目	小野市	宮園	0.21				3	0	国
404	19	宇目	小野市	釘戸	0.21		10			0	国
404	20	宇目	小野市	釘戸	0.15			5		0	国
404	21	宇目	小野市	土取	0.24			6		0	国
404	22	宇目	小野市	赤迫	0.54			9		0	国
404	23	宇目	小野市	小野ノ下	0.09			8		0	国
404	24	宇目	小野市	上ノ園	0.15		15			1	国

山地災害危険地区箇所（②崩壊土砂流出危険地区）

No. 10

危険地区 番号		位置			面積 (ha)	公共施設等					
市 町 村	地 区	地域名	大字	字		人家 50戸 以上	人家 49 ～ 10 戸	人家 9 ～ 5 戸	人家 4 戸 以下	(道路 除く) 公共 施設	道路
404	25	字目	小野市	一ノ内	1.20			7		0	市
404	26	字目	小野市	釘戸	0.51		15			2	市
404	27	字目	小野市	中山	0.15				3	0	県
404	28	字目	千束	坂瀬	0.09				2	5	県
404	29	字目	千束	山ノ口	0.09					1	県
404	30	字目	千束	山ノ口	0.15					1	県
404	31	字目	千束	伏野	1.32		18			3	県
404	32	字目	千束	酒利	0.09				3	0	市
404	33	字目	千束	酒利	0.84			5		0	市
404	34	字目	千束	ナガエ	0.96		17			0	市
404	35	字目	千束	清水ヶ元	0.21				4	0	市
404	36	字目	河内	野仲	0.18				2	0	市
404	37	字目	河内	桃の下	0.54		13			1	市
404	38	字目	河内	井尻	0.15					0	県
404	39	字目	塩見園	太田	0.09					0	県
404	40	字目	木浦内	神事	0.48			7		1	市
404	41	字目	木浦内	赤檜	0.15				1	1	県
404	42	字目	木浦内	大瀬原	0.18				1	0	県
404	43	字目	木浦内	大瀬原	0.12				1	0	県
404	44	字目	木浦内	悪所内	0.30				2	0	林
404	45	字目	木浦内	西山	0.09				2	0	県
404	46	字目	木浦内	御泊	0.18					0	市
404	47	字目	木浦内	払鳥屋	0.27					0	市
404	48	字目	木浦内	払鳥屋	0.18				4	0	市
404	49	字目	木浦内	皿内	0.36				3	0	市
404	50	字目	木浦内	皿内	0.33				1	0	県
404	51	字目	南田原	桃田	0.12				1	1	県
404	52	字目	南田原	中岳	0.09			5		0	県
404	53	字目	南田原	松本	0.12				3	0	県
404	54	字目	木浦内	奥江	0.18				4	0	県
404	55	字目	南田原	平原	0.18		19			2	県
404	56	字目	南田原	寺家	0.27		14			0	県
404	57	字目	南田原	寺原	0.15				4	0	県
404	58	字目	小野市	黒原	0.09		11			0	林
404	59	字目	千束	向前田	0.09				3	0	市
404	60	字目	重岡	芋ノ瀬	0.60				2	0	市
404	61	字目	重岡	貝道	0.54			5		0	市
404	62	字目	重岡	代ノ田	0.24				1	0	市
404	63	字目	千束	豊籐	0.06		24			0	市
404	64	字目	千束	豊籐	0.18		10			1	市
404	65	字目	塩見園	竹ノ上	0.15			7		1	市
404	66	字目	大平	上仲江	0.18		11			1	市
404	67	字目	大平	上仲江	0.18				3	1	市
404	68	字目	塩見園	坂田	0.06			8		0	県
404	69	字目	大平	芝原	0.12			6		0	国
404	70	字目	大平	岡田	0.21		19			3	国
404	71	字目	大平	岡田	0.24		13			2	国
404	72	字目	木浦内	上落水	0.36		45			4	県
404	73	字目	木浦鉦山	長門町	0.21		31			3	県
404	74	字目	木浦鉦山	長門町	0.27		27			4	県

山地災害危険地区箇所（②崩壊土砂流出危険地区）

No. 1 1

危険地区番号		位置			面積 (ha)	公共施設等					
市町村	地区	地域名	大字	字		人家 50戸以上	人家 49 ～ 10戸	人家 9 ～ 5戸	人家 4戸以下	(道路 公共施設 除く)	道路
404	75	字目	木浦鉦山	岩屋地	0.30				4	1	県
404	76	字目	木浦鉦山	上町	0.45		32			2	県
404	77	字目	南田原	菅谷	0.09					1	市
404	78	字目	重岡	小長谷	0.21					0	市
404	79	字目	重岡	小野	0.03			6		1	市
404	80	字目	重岡	大河内	1.14			7		0	市
404	81	字目	重岡	田野山	0.09					0	市
404	82	字目	重岡	田野山	0.15			8		1	市
404	83	字目	重岡	田野山	0.15			6		0	市
404	84	字目	重岡	田野河内	0.84			6		0	市
404	85	字目	大平	伏部野	1.26			9		1	市
404	86	字目	重岡	小野	0.15					0	市
404	87	字目	木浦内	原	0.60		45			4	県
404	88	字目	木浦内	堀切	0.18					0	林
404	89	字目	南田原	真弓	0.18			5		0	市
404	90	字目	南田原	赤水	1.80				1	1	市
404	91	字目	南田原	桑ノ原	0.12			6		0	国
404	92	字目	南田原	赤水	0.06				1	1	市
404	93	字目	重岡	水ヶ谷	0.72				3	0	市
404	94	字目	重岡	水ヶ谷	0.27				1	0	市
404	95	字目	重岡	宗太郎	0.06				2	2	国
404	96	字目	重岡	宗太郎	0.12			5		2	国
404	97	字目	重岡	宗太郎	0.24					1	国
404	98	字目	木浦内	原	0.48		45			4	県
404	99	字目	木浦内	カコイ山	1.13		45			4	県
404	100	字目	南田原	柴屋谷	0.60					1	
404	101	字目	木浦内	落水	0.54		35			4	県
404	102	字目	木浦鉦山		1.08					0	林
404	103	字目	木浦内	釜峠	0.90					0	県
404	105	字目	木浦内	払鳥屋	2.94					0	市
404	106	字目	南田原	小日平	0.18					0	市
404	107	字目	小野市	山川	0.24				1	0	市
404	108	字目	南田原	ソラケ谷	0.18					1	市
404	109	字目	南田原	柳瀬	2.10					1	市
404	110	字目	木浦内	トヤ原	0.09		35			4	県
404	111	字目	小野市	赤松ノ戸上	0.90				1	1	林
404	112	字目	木浦内	落水	0.27		45			4	県
404	113	字目	木浦鉦山	ホリキリ	1.17		30			3	県
404	114	字目	木浦内	下落水B	0.27		32			2	県
404	115	字目	木浦内	茸ヶ迫A	0.24		35			4	県
404	116	字目	木浦内	茸ヶ迫B	0.24		42			4	県
404	117	字目	木浦内	ドヤリルA	0.21		35			4	県
404	118	字目	木浦内	ドヤリルB	0.39		35			4	県
404	119	字目	千束	向前田	0.18				2	0	市
404	120	字目	千束	向前田	0.18			5		0	市
404	121	字目	千束	向前田	0.18				5	0	市
404	122	字目	千束	向前田	0.18				2	0	市
404	123	字目	重岡	貝道	0.18				3	0	市
404	124	字目	大平	上仲江	0.12			7		0	市
404	125	字目	木浦内	奥ヶ迫	9.90					0	林

山地災害危険地区箇所（②崩壊土砂流出危険地区）

No. 1 2

危険地区番号		位置			面積 (ha)	公共施設等					
市町村	地区	地域名	大字	字		人家 50戸 以上	人家 49 ～ 10戸	人家 9 ～ 5戸	人家 4 戸 以下	(道路 除く) 公共 施設	道路
405	1	直川	下直見	鳥越	0.48		16			2	国
405	2	直川	下直見	下口	0.30		19			2	国
405	3	直川	下直見	間河内	0.60		27			2	国
405	4	直川	下直見	上ノ口	0.06		19			2	国
405	5	直川	下直見	新洞	0.36		14			1	市
405	6	直川	下直見	向山	0.48				2	0	市
405	7	直川	横川	梅ノ木迫	1.98		20			0	県
405	8	直川	横川	竹ノ脇	1.98		21			2	市
405	9	直川	仁田原	大ツル	0.66		10			0	県
405	10	直川	仁田原	カヤガキ	0.06		29			1	国
405	11	直川	上直見	フク畑	0.48		11			1	国
405	12	直川	上直見	シマダ	0.06		11			1	国
405	13	直川	仁田原	向ノ原	0.06		26			2	国
405	14	直川	上直見	宮ノ下	0.90		12			2	国
405	15	直川	上直見	神原	0.18		35			5	国
405	16	直川	上直見	川又	0.24			7		2	国
405	17	直川	上直見	石平	0.54		12			2	国
405	18	直川	上直見	ヤゴ道上	0.21					0	国
405	19	直川	上直見	鉢久保	0.09		14			1	市
405	20	直川	上直見	山ノ神	1.08		12			0	林
405	21	直川	下直見	中の内	0.24		20			1	市
405	22	直川	下直見	柚ノ木迫	0.09			5		0	市
405	23	直川	下直見	トオノキ元	1.53		10			2	国
405	24	直川	下直見	後山	0.54		13			1	国
405	25	直川	上直見	下間庭	0.06				1	1	国
405	26	直川	上直見	棚ヶ迫	0.06					1	
405	27	直川	上直見	日操下	0.06					1	
405	28	直川	上直見	河内	0.18		20			1	市
405	29	直川	上直見	道シガキ	1.44		20			1	市
405	30	直川	上直見	新開	0.12			8		0	市
405	31	直川	横川	アラウチ	1.08		16			0	県
405	32	直川	横川	トヨノキ	0.30		16			0	県
405	33	直川	横川	尾ノ上	0.12		22			1	県
405	34	直川	横川	ムマミチ	0.78		14			2	市
405	35	直川	横川	月形	1.92			8		0	市
405	36	直川	横川	月形	0.95			6		0	市
405	37	直川	横川	月形	0.12		16			1	県
405	38	直川	横川	シイヤ	0.54		14			0	県
405	39	直川	横川	ムタノウチ	0.36		12			0	県
405	40	直川	横川	権河内	0.48		14			1	県
405	41	直川	横川	カジヤシキ	0.06		10			0	県
405	42	直川	横川	山の神	1.56			7		0	県
405	43	直川	仁田原	岸ノ上	0.30		16			3	国
405	44	直川	仁田原	岸上	0.54		18			3	国
405	45	直川	仁田原	戸石ヶ迫	0.21			8		3	国
405	46	直川	仁田原	イチテヤ	0.09				4	3	国
405	47	直川	仁田原	抽ノ原	0.54		13			1	国
405	49	直川	仁田原	仁田原	0.09					1	
405	50	直川	仁田原	仁田原	1.35		13			1	市
405	51	直川	仁田原	岸ノ上	0.12		18			4	国

山地災害危険地区箇所（②崩壊土砂流出危険地区）

No. 1 3

危険地区 番号		位置			面積 (ha)	公共施設等					
市 町 村	地 区	地域名	大字	字		人家 50戸 以上	人家 49 ～ 10戸	人家 9 ～ 5戸	人家 4 戸 以下	(道路 除く) 公共 施設	道路
405	52	直川	仁田原	岸ノ上	0.06		14			4	国
405	53	直川	仁田原	岸ノ上	0.06		14			4	国
405	54	直川	仁田原	岸ノ上	0.12		14			4	国
405	55	直川	仁田原	岸ノ上	0.75		10			3	国
405	56	直川	仁田原	オリオ	0.90			9		3	国
405	57	直川	赤木	堂師	0.09			8		2	県
405	58	直川	赤木	中屋敷	0.06				3	0	県
405	59	直川	赤木	屋形	0.42			5		0	市
405	60	直川	赤木	河原内	0.15					0	林
405	61	直川	赤木	ツエ下	0.54				3	0	県
405	62	直川	赤木	野々内	1.89		10			1	市
405	63	直川	上直見	タカノハ	1.89			8		1	市
405	64	直川	赤木	宮本	0.06		13			4	県
405	65	直川	赤木	ヤシキ	0.06		18			4	県
405	66	直川	赤木	伏木河内	0.09		11			4	県
405	67	直川	赤木	中ツル	0.09			7		1	県
405	68	直川	赤木	吹原	0.66		12			0	県
405	69	直川	赤木	堂師	0.60		10			3	県
405	70	直川	赤木	南峠ノ下	0.90				3	0	県
405	71	直川	横川	カスネヒラ	2.07		16			0	県
405	72	直川	横川	井取	1.26		21			0	県
405	73	直川	横川	上井取	0.09		18			0	県
405	75	直川	仁田原	権ヶ原	0.12		12			3	国
405	76	直川	仁田原	権ヶ原	0.12		12			3	国
405	77	直川	仁田原	権ヶ原	0.36			8		0	国
405	78	直川	仁田原	権ヶ原	0.03		15			0	国
405	79	直川	仁田原	権ヶ原	0.36		12			0	国
405	80	直川	仁田原	小原内	0.96		10			0	国
405	81	直川	仁田原	休石	0.03			7		0	国
405	82	直川	仁田原	打水	0.30			8		0	国
405	83	直川	仁田原	上井取	0.12			5		2	国
405	84	直川	仁田原	杭の内	2.04		8			1	国
405	85	直川	仁田原	杭の内	0.06		10			0	国
405	86	直川	仁田原	打水	1.53		12			3	国
405	87	直川	仁田原	権ヶ原	0.06		11			1	国
405	88	直川	赤木	新溝平	0.03		13			4	県
405	89	直川	赤木	草木藪	1.20		13			4	県
405	90	直川	赤木	野々中	1.44		22			4	県
405	91	直川	赤木	小河内	2.04		21			4	県
405	92	直川	横川	ハナタテ	0.72		24			1	県
405	93	直川	横川	フネノウチ	0.48		20			1	県
405	95	直川	仁田原	オオグルイ	0.60		12			3	国
405	97	直川	仁田原	杭ノ内	2.64		18			1	国
405	98	直川	横川	山手	0.63					0	林
405	100	直川	下直見	江河内	0.60		18			2	国
405	101	直川	赤木	堂師	0.30			7		0	県
405	102	直川	赤木	市屋敷	0.12			7		1	県
405	103	直川	上直見	猫ノ内	0.81			8		0	市
405	104	直川	仁田原	細川内	0.18				3	3	市
405	105	直川	仁田原	細川内	0.30		12			3	市

山地災害危険地区箇所（②崩壊土砂流出危険地区）

No.14

危険地区番号		位置			面積 (ha)	公共施設等					
市町村	地区	地域名	大字	字		人家 50戸 以上	人家 49 ～ 10 戸	人家 9 ～ 5 戸	人家 4 戸 以下	(道路 公共 施設 除く)	道路
405	106	直川	仁田原	細川内	0.54		13			3	市
405	107	直川	仁田原	迫ノ奥	0.30		12			4	県
405	108	直川	横川	伏シキ河内	0.24		15			0	県
405	109	直川	上直見	過原	0.14		10			1	市
406	1	鶴見	大島	船隠	0.03			8		0	市
406	2	鶴見	大島	田ノ浦	0.06		31			1	市
406	4	鶴見	大島	地下	0.03		20			1	市
406	5	鶴見	吹浦	宮ノ前	0.36		42			3	県
406	6	鶴見	吹浦	石ノ谷	0.36		12			3	市
406	7	鶴見	吹浦	葛谷	0.48		29			3	市
406	8	鶴見	吹浦	平田奥	1.17		37			4	市
406	9	鶴見	吹浦	曲り谷	0.15		27			3	市
406	10	鶴見	吹浦	吹浦	0.12		17			2	市
406	11	鶴見	吹浦	丸尾	0.09			8		2	市
406	12	鶴見	吹浦	大河原	0.06		21			1	県
406	13	鶴見	地松浦	外河原	0.09		18			1	県
406	14	鶴見	地松浦	内河原	0.06		21			1	県
406	16	鶴見	地松浦	小河内	0.18	100				3	県
406	17	鶴見	地松浦	長尾	0.24		38			4	県
406	19	鶴見	沖松浦	真浦	0.03		34			1	市
406	20	鶴見	有明浦	桑野浦	0.30		18			1	県
406	21	鶴見	有明浦	庚甲山	0.24				2	0	県
406	22	鶴見	有明浦	地下奥	0.36		34			2	県
406	23	鶴見	有明浦	帆波浦	0.12		11			1	県
406	24	鶴見	羽出浦	西ノ浦	0.12			7		0	県
406	25	鶴見	中越浦	中越	0.03				2	0	県
406	26	鶴見	中越浦	中越	0.12		37			1	県
406	27	鶴見	中越浦	島江	0.03			6		0	県
406	28	鶴見	中越浦	広浦	0.03			8		1	県
406	29	鶴見	丹賀浦	ワルサ	0.09					0	県
406	30	鶴見	丹賀浦	丹賀	0.03			5		2	県
406	32	鶴見	梶寄浦	梶寄	0.12	70				2	県
406	33	鶴見	梶寄浦	下梶寄	0.12			9		3	県
406	34	鶴見	有明浦	桑野浦	0.90		18			1	県
406	35	鶴見	有明浦	桑野浦	1.05					0	県
406	36	鶴見	沖松浦	クラギ谷	0.18		31			0	県
406	37	鶴見	吹浦	大河原	0.36		20			1	県
406	38	鶴見	地松浦	中村	0.42	85				3	県
406	39	鶴見	中越浦	島江	0.21			5		0	県
406	40	鶴見	大島	地下	0.24					0	市
406	41	鶴見	中越浦	スダシ	0.18					0	県
407	1	米水津	浦代浦	金山谷	0.03		30			0	県
407	2	米水津	浦代浦	深ヶ迫	0.84		30			0	県
407	4	米水津	竹野浦	尾浦	0.06		21			1	市
407	5	米水津	竹野浦	尾浦	0.18		19			1	市
407	6	米水津	竹野浦	山神	0.12		41			0	市
407	7	米水津	竹野浦	長尾	0.18		41			0	市
407	8	米水津	小浦	山平	0.12		32			0	市
407	9	米水津	浦代浦	間越	0.03				3	0	市
407	10	米水津	浦代浦	間越	0.03		11			1	市



山地災害危険地区箇所（②崩壊土砂流出危険地区）

No.15

危険地区番号		位置			面積 (ha)	公共施設等					
市町村	地区	地域名	大字	字		人家50戸以上	人家49～10戸	人家9～5戸	人家4戸以下	(道路除く)公共施設	道路
407	11	米水津	浦代浦	間越	0.03			8		1	市
407	12	米水津	浦代浦	田鶴音	0.12		43			1	県
407	13	米水津	浦代浦	火	0.06					0	県
407	14	米水津	浦代浦	新綱代	0.06					0	県
407	15	米水津	浦代浦	新綱代	0.09					0	県
407	16	米水津	色利浦	大内浦	0.06		13			1	県
407	17	米水津	色利浦	西谷	0.54	120				3	県
407	18	米水津	宮野浦	平バエ	0.06		26			0	県
407	19	米水津	色利浦	色利	0.54	70				3	県
407	20	米水津	色利浦	色利	0.48	70				3	県
407	21	米水津	色利浦	色利	0.90	70				3	県
407	22	米水津	宮野浦	西ノ奥	0.09		28			2	県
407	23	米水津	宮野浦	天ノ奥	0.09	70				2	県
407	24	米水津	色利浦	大内浦	0.24		22			1	県
407	27	米水津	宮野浦	内越浦窪	0.09		49			0	県
407	28	米水津	浦代浦	田鶴音	0.72		35			1	県
407	29	米水津	浦代浦	浦代	1.35		30			0	県
407	30	米水津	浦代浦	浦代浦	0.12		23			0	市
407	31	米水津	浦代浦	間越	0.36				2	0	市
407	36	米水津	色利浦	権現山	0.32		18			2	県
407	37	米水津	小浦	柳谷	0.41	55				0	市
407	39	米水津	浦代浦	宮ノ奥	0.60		17			0	農
407	40	米水津	色利浦	関網	0.48		16			2	市
407	41	米水津	色利浦	権現山	0.12			5		0	県
407	42	米水津	小浦	山平	0.21	88				2	市
408	1	蒲江	畑野浦	福綱代	0.54	80				2	国
408	2	蒲江	畑野浦	福綱代	0.18	80				2	国
408	3	蒲江	畑野浦	福綱代	0.12		40			0	市
408	4	蒲江	畑野浦	登ノ浦	0.36		15			0	市
408	5	蒲江	畑野浦	コサイ綱代	0.12				1	0	市
408	6	蒲江	畑野浦	下コサイ綱代	0.18			5		0	市
408	7	蒲江	畑野浦	チシタ山	0.06					0	市
408	8	蒲江	畑野浦	小双津	0.06					0	市
408	9	蒲江	畑野浦	大双津	0.18					0	市
408	10	蒲江	畑野浦	尾浦	0.18				4	0	市
408	11	蒲江	畑野浦	カマス綱代	0.22		24			2	市
408	12	蒲江	畑野浦	カマス綱代	0.18		13			0	市
408	13	蒲江	畑野浦	真浦	0.48	90				3	市
408	14	蒲江	丸市尾浦	滝内	1.32		35			3	国
408	15	蒲江	森崎浦	仮徳浦	0.36	50				2	国
408	16	蒲江	森崎浦	仮徳浦	0.18	50				2	国
408	17	蒲江	野々河内浦	金正	1.62		30			1	市
408	18	蒲江	蒲江浦	大内	1.02	84				5	国
408	19	蒲江	畑野浦	熊ヶ谷	0.72	112				7	国
408	20	蒲江	畑野浦	平原ノ上	0.24	110				7	国
408	21	蒲江	畑野浦	平原ノ上	0.12	122				7	国
408	22	蒲江	畑野浦	平原ノ上	0.12	103				7	国
408	23	蒲江	畑野浦	西河内	1.20	115				4	国
408	24	蒲江	蒲江浦	ナベ綱代	0.24					0	市
408	25	蒲江	畑野浦	寺ノ谷	0.24	114				3	国

佐伯市地域防災計画（資料編）  
5 危険区域・危険箇所 8 山地災害危険地区箇所

山地災害危険地区箇所（②崩壊土砂流出危険地区）

No. 1 6

危険地区番号		位置			面積 (ha)	公共施設等					
市町村	地区	地域名	大字	字		人家 50戸 以上	人家 49 ～ 10戸	人家 9 ～ 5戸	人家 4戸 以下	(道路除く) 公共施設	道路
408	27	蒲江	畑野浦	山ノ鼻	0.12		17			0	国
408	28	蒲江	畑野浦	山ノ鼻	0.30		13			0	国
408	29	蒲江	畑野浦	宮路	0.12			5		0	国
408	30	蒲江	楠本浦	古浦	0.18					0	国
408	31	蒲江	楠本浦	大向	0.18			7		0	国
408	32	蒲江	楠本浦	大向	0.18				4	0	国
408	33	蒲江	楠本浦	百ヶ谷	0.12			5		1	国
408	34	蒲江	楠本浦	大葉山	0.12	50				4	国
408	35	蒲江	楠本浦	薬師谷	0.48	103				6	国
408	36	蒲江	楠本浦	ジャレ谷	0.60	77				6	国
408	37	蒲江	楠本浦	倉	0.30	60				4	国
408	38	蒲江	楠本浦	木場	0.24		23			0	国
408	39	蒲江	楠本浦	平バエ	0.06			7		0	国
408	40	蒲江	楠本浦	平バエ	0.18			7		0	国
408	41	蒲江	楠本浦	河内	1.92		13			0	国
408	42	蒲江	竹野浦河内	長ハエ	0.18			5		0	国
408	43	蒲江	竹野浦河内	ヤナハエ	0.12			6		0	国
408	44	蒲江	竹野浦河内	寺浦	0.18		10			0	国
408	45	蒲江	竹野浦河内	内浦	0.24		13			0	国
408	46	蒲江	竹野浦河内	黒熊	0.36	87				6	国
408	47	蒲江	竹野浦河内	三島ヶ谷	0.60	75				3	県
408	48	蒲江	竹野浦河内	久保浦	0.06				1	0	県
408	49	蒲江	西野浦	越ノ浦	0.18		13			0	県
408	50	蒲江	西野浦	水迫	0.48	150				6	県
408	51	蒲江	西野浦	勝負谷	0.33	70				2	県
408	52	蒲江	西野浦	大谷	0.54	50				0	市
408	53	蒲江	西野浦	日ノ浦奥	0.12		12			0	市
408	54	蒲江	西野浦	州ノ本	0.18			5		0	市
408	55	蒲江	西野浦	州ノ本	0.36				3	0	市
408	56	蒲江	丸市尾浦	平尾	0.84	50				1	国
408	57	蒲江	丸市尾浦	通り山	0.18		35			3	国
408	58	蒲江	丸市尾浦	通り山	0.30		35			3	国
408	59	蒲江	丸市尾浦	長迫	0.18		35			3	国
408	60	蒲江	丸市尾浦	浦之迫	1.08		14			0	県
408	61	蒲江	丸市尾浦	浦之迫	0.12				1	0	県
408	62	蒲江	森崎浦	越田尾	0.06			7		1	国
408	63	蒲江	森崎浦	越田尾	0.09				1	0	国
408	64	蒲江	森崎浦	越田尾	0.24					0	国
408	65	蒲江	森崎浦	仮徳浦	0.30			5		0	国
408	66	蒲江	森崎浦	仮徳浦	0.18		42			2	国
408	67	蒲江	猪串浦	奥川	0.54	50				2	国
408	68	蒲江	猪串浦	内ノ浦	0.18		19			2	国
408	69	蒲江	猪串浦	橘花迫	0.24				3	1	国
408	70	蒲江	蒲江浦	大開	0.18		25			1	国
408	71	蒲江	蒲江浦	伊三倉	0.18				1	0	国
408	72	蒲江	蒲江浦	小水ヶ浦	0.12		17			0	国
408	73	蒲江	蒲江浦	鷺谷	0.24		25			1	国
408	74	蒲江	蒲江浦	鷺谷	0.06		24			1	国
408	75	蒲江	蒲江浦	ニガキ	0.30	150				5	市
408	76	蒲江	蒲江浦	中カバネ	0.12		31			1	市

山地災害危険地区箇所（②崩壊土砂流出危険地区）

No.17

危険地区 番号		位置			面積 (ha)	公共施設等					
市 町 村	地 区	地域名	大字	字		人家 50 戸 以上	人家 49 ～ 10 戸	人家 9 ～ 5 戸	人家 4 戸 以下	(道路除く) 公共施設	道路
408	77	蒲江	波当津浦	三ノ泊	0.36					0	市
408	78	蒲江	蒲江浦	段ノ浦	0.24					0	市
408	79	蒲江	蒲江浦	井手ノ尻	0.30				4	1	国
408	80	蒲江	竹野浦河内	一本松	0.24			8		0	国
408	81	蒲江	竹野浦河内	一本松	0.18		14			0	国
408	82	蒲江	竹野浦河内	元猿	0.12	50				3	市
408	83	蒲江	竹野浦河内	元猿	0.12		13			1	市
408	84	蒲江	竹野浦河内	元猿	0.12		13			0	市
408	85	蒲江	葛原浦	柿谷	0.06		36			1	県
408	86	蒲江	葛原浦	柿谷	0.12		25			1	県
408	88	蒲江	葛原浦	地下	0.18		16			1	県
408	89	蒲江	葛原浦	地下	0.06					0	県
408	90	蒲江	葛原浦	貝ノ谷	0.36					0	県
408	91	蒲江	波当津浦	貝ノ浦	0.12					0	県
408	92	蒲江	波当津羅	貝ノ浦	0.48				2	0	県
408	93	蒲江	波当津浦	本場	2.16					0	県
408	94	蒲江	野々河内浦	タルハン	0.48		30			1	市
408	95	蒲江	野々河内浦	坪	0.99		30			1	市
408	96	蒲江	野々河内浦	坪	0.63		30			1	市
408	97	蒲江	野々河内浦	坪	0.42		10			0	県
408	99	蒲江	楠本浦	大向	1.80	90				6	国
408	100	蒲江	楠本浦	大向	1.56	65				6	国
408	101	蒲江	丸市尾浦	重戸	2.28		45			1	国
408	102	蒲江	竹野浦河内	元猿	0.24		40			3	市
408	104	蒲江	丸市尾浦	浦ノ迫	0.09				4	0	県
408	105	蒲江	畑野浦	高坊	0.90		46			2	国
408	106	蒲江	畑野浦	西河内	2.79	115				4	国
408	107	蒲江	畑野浦	山ノ鼻	0.36		12			0	国
408	108	蒲江	楠本浦	ジャレ谷	0.54		77			6	国
408	109	蒲江	竹野浦河内	三島ヶ谷	0.84	50				1	県
408	110	蒲江	西野浦	水迫	0.30	92				6	県
408	111	蒲江	西野浦	水迫	0.36	92				6	県
408	112	蒲江	西野浦	仲川原	0.18	69				2	県
408	113	蒲江	竹野浦河内	船付	0.18		12			0	市
408	114	蒲江	葛原浦	小堅郷	0.30		34			2	市
408	115	蒲江	波当津浦	大井谷	1.80		16			3	県
408	116	蒲江	波当津浦	大井谷	1.98		16			3	県
408	117	蒲江	波当津浦	大井谷	0.54		27			3	県
408	118	蒲江	波当津	越ノ後	0.48		27			3	県
408	119	蒲江	波当津	味噌桶	0.66		19			2	県
408	120	蒲江	丸市尾	平尾	1.71		45			1	国
408	121	蒲江	畑野浦	西河内	1.17	110				4	国

## (5-9) 土砂災害警戒区域内の要配慮者施設

## 土砂災害警戒区域内の要配慮者施設一覧

区分	番号	分類	地域	施設名	住所
保育所等児童施設	1	児童	佐伯	さいき元気っ子クラブ	佐伯市城下西町2番22号
	2	保育	渡町台	長島保育園	佐伯市長島町2丁目27-1
	3	児童	佐伯東	ひがしなかよしクラブ	佐伯市常盤西町5番1号
	4	保育	本匠	ほんじょうこども園	佐伯市本匠大字笠掛1381-1
	5	児童	本匠	あゆっこ児童クラブ	佐伯市本匠大字笠掛1415番地
	6	児童	宇目	重岡児童クラブ	佐伯市宇目大字千束1571-1
	7	保育	鶴見	松浦保育園	佐伯市鶴見大字沖松浦756-1
	8	児童	鶴見	つるみ児童クラブ	佐伯市鶴見大字沖松浦513番地
	9	保育	蒲江	蒲江こども園	佐伯市蒲江大字蒲江浦264番地
	10	保育	蒲江	竹野保育所	佐伯市蒲江大字竹野浦河内659番地
	11	保育	蒲江	西浦保育所	佐伯市蒲江大字西野浦1256-2
	12	児童	蒲江	蒲江児童クラブ	佐伯市蒲江大字蒲江浦5101番地25
	13	児童	蒲江	佐伯市蒲江児童館	佐伯市蒲江大字蒲江浦5101番地25
高齢者福祉施設	14	通所リハ	渡町台	デイケアセンターふうりん	佐伯市長島町2丁目391番地
	15	有料老人	渡町台	有料老人ホーム 楓林	佐伯市長島町2丁目391番地
	16	通所介護	鶴岡	デイサービスセンター鶴望園	佐伯市鶴望5156-1
	17	有料老人	鶴岡	悠久の丘 万葉	佐伯市大字鶴望字中ノ原3510-21
	18	通所リハ	上堅田	介護老人保健施設和の風	佐伯市大字池田2260-1
	19	短期入所療養	上堅田	介護老人保健施設和の風	佐伯市大字池田2260-1
	20	介護老人保健	上堅田	介護老人保健施設和の風	佐伯市大字池田2260-1
	21	短期入所生活	上堅田	花みずき短期入所生活介護事業所	佐伯市大字池田1699番地の7
	22	認知症通所	上堅田	花みずき指定通所介護事業所(デイサービスセンター花みずき)	佐伯市大字池田1699番地の7
	23	介護老人福祉	上堅田	特別養護老人ホーム花みずき	佐伯市大字池田1699番地の7
	24	小規模居宅	上堅田	ライフサポート城村	佐伯市大字長谷5727番地
	25	有料老人	上堅田	城村の家	佐伯市大字長谷5727番地
	26	有料老人	下堅田	さくらの郷	佐伯市大字長良4642-151
	27	通所介護	本匠	デイサービスセンターきづな	佐伯市本匠大字笠掛1589番地1
	28	認知症共同生活	本匠	みどりの郷 ほんじょう	佐伯市本匠大字笠掛1589番地1
	29	高齢者住宅	本匠	みどりの郷 優しい風	佐伯市本匠大字笠掛1584番地1外
	30	通所介護	宇目	佐伯市社協デイサービスセンター「うめ」	佐伯市宇目大字小野市3374番地1
	31	認知症共同生活	直川	グループホームコスモなおかわ	佐伯市直川大字横川508番地
	32	地域通所介護	直川	デイサービス コスモなおかわ	佐伯市直川大字横川508番地
	33	有料老人	直川	コスモなおかわ	佐伯市直川大字横川508番地
	34	通所介護	鶴見	鶴見高齢者生活福祉センター	佐伯市鶴見大字沖松浦508番地2
	35	認知症共同生活	鶴見	グループホーム ひだまり	佐伯市鶴見大字地松浦1250番地
	36	有料老人	鶴見	有料老人ホーム ひだまり	佐伯市鶴見大字地松浦1250番地
	37	有料老人	鶴見	さとの家	佐伯市鶴見大字地松浦1245-1
	38	有料老人	鶴見	ほのぼの	佐伯市鶴見大字地松浦1462番地4
	39	地域通所介護	米水津	佐伯市社協デイサービスセンター「よのうづ」	佐伯市米水津大字色利浦1728番地の1
	40	通所介護	蒲江	蒲江デイサービスセンター	佐伯市蒲江大字蒲江浦1344番地1
	41	短期入所生活	蒲江	はまゆうショートステイ(ユニット型)	佐伯市蒲江大字蒲江浦1344番地1
	42	短期入所生活	蒲江	はまゆうショートステイ	佐伯市蒲江大字蒲江浦1344番地1
	43	介護老人福祉	蒲江	特別養護老人ホームはまゆう	佐伯市蒲江大字蒲江浦1344番地1
	44	介護老人福祉	蒲江	特別養護老人ホームはまゆう(ユニット)	佐伯市蒲江大字蒲江浦1344番地1
	45	通所介護	蒲江	デイサービスセンター潮の風	佐伯市蒲江大字丸市尾浦21番地
	46	有料老人	蒲江	有料老人ホーム 潮の風	佐伯市蒲江大字丸市尾浦21番地
	障がい者施設	47	障がい支援施設	渡町台	さつき園中江
48		障がい支援施設	渡町台	グループホームさわやか	佐伯市中江町4-19
49		障がい支援施設	下堅田	大分県なおみ園	佐伯市堅田3909番地1
50		障がい支援施設	下堅田	こどもデイサービス ダンポ(なおみ園内)	佐伯市堅田3909番地1
51		障がい支援施設	青山	ツリーハウス	佐伯市大字青山6809-2
52		障がい支援施設	弥生	らいふさぼーと 番匠の里	佐伯市弥生井崎2579番地3

## 土砂災害警戒区域内の要配慮者施設一覧

区分	番号	分類	地域	施設名	住所	
学校・幼稚園	53	幼稚園	佐伯	佐伯幼稚園	佐伯市城下西町2番45号	
	54	小学校	佐伯	佐伯小学校	佐伯市城下西町2番22号	
	55	幼稚園	佐伯東	佐伯東幼稚園	佐伯市常盤西町5番1号	
	56	小学校	佐伯東	佐伯東小学校	佐伯市常盤西町5番1号	
	57	幼稚園	上堅田	みのり幼稚園	佐伯市長谷9682-17	
	58	小学校	八幡	八幡小学校	佐伯市大字戸穴2942番地	
	59	中学校	八幡	彦陽中学校	佐伯市大字戸穴2925番地	
	60	幼稚園	青山	青山幼稚園	佐伯市大字青山2691番地1	
	61	小学校	青山	青山小学校	佐伯市大字青山2691番地1	
	62	幼稚園	本匠	本匠幼稚園	佐伯市本匠大字笠掛1415番地	
	63	小学校	本匠	本匠小学校	佐伯市本匠大字笠掛1415番地	
	64	中学校	本匠	本匠中学校	佐伯市本匠大字笠掛1568番地	
	65	小学校	直川	直川小学校	佐伯市直川大字上直見500番地	
	66	中学校	直川	直川中学校	佐伯市直川大字上直見501番地	
	67	中学校	鶴見	鶴見中学校	佐伯市鶴見大字沖松浦448番地	
	68	幼稚園	米水津	よのうづ幼稚園	佐伯市米水津大字浦代浦1239番地20	
	69	小学校	米水津	米水津小学校	佐伯市米水津大字浦代浦150番地2	
	70	中学校	米水津	米水津中学校	佐伯市米水津大字浦代浦1707番地3	
	病院	71	病院	佐伯	谷口医院	佐伯市西谷町2-12
		72	病院	佐伯	やぐちレディースクリニック	佐伯市西谷町1-27
73		病院	渡町台	佐伯保養院	佐伯市東町27-12	
74		病院	佐伯東	南海医療センター	佐伯市常盤西町11-20	
75		病院	鶴岡	杉谷診療所	佐伯市西谷町5-24	
76		病院	鶴岡	鶴岡クリニック	佐伯市大字鶴望2738-1	
77		病院	上堅田	片岡医院	佐伯市長谷7728-1	
78		病院	宇目	神宮医院	佐伯市宇目大字小野市新徳寺2884-3	
79		病院	鶴見	鶴見診療所	佐伯市鶴見大字沖松浦20	
80		病院	蒲江	岡本医院	佐伯市蒲江大字蒲江浦2153	
81		病院	蒲江	御手洗病院	佐伯市蒲江大字蒲江浦2215-9	
82		病院	蒲江	西野浦診療所	佐伯市蒲江大字西野浦1144-2	
83		病院	蒲江	花井医院	佐伯市蒲江大字畑野浦224	

(5-10) 重要水防箇所等

①重要水防箇所

重要水防箇所一覧表(A)

番匠川水系

番号	河川名	地先名	左右岸 の区分	位置	延長(m)	備考	水防工法
1	番匠川	佐伯市 弥生尾岩地先	右岸	+100 +100 12/200 ~ 12/400	214.0	堤防高B、すべりB、 漏水(A) 漏水実績があり暫定対策後も漏水を確認	積土俵工、シート 張り工、月の輪工
2	番匠川	佐伯市 本匠下三股地先	右岸	+234 +15 16/000 ~ 17/000	757.0	堤防高A	積土俵工
3	番匠川	佐伯市 本匠波寄地先	右岸	+16 17/200 ~ 17/800	500.0	堤防高A	積土俵工
4	番匠川	佐伯市 本匠荒瀬地先	左岸	+90 +155 17/600 ~ 18/200	627.0	堤防高A、堤防断面A	積土俵工
5	番匠川	佐伯市 本匠波寄地先	右岸	+85 +181 18/600 ~ 18/800	301.0	堤防高A	積土俵工
6	井崎川	佐伯市 弥生蔽野地先	左岸	+24 1/400 ~ 2/000	561.0	堤防高B、堤防断面A	積土俵工
7	井崎川	佐伯市 弥生井崎地先	右岸	+100 +100 2/000 ~ 2/200	150.0	堤防高B、 漏水(A) 漏水の実績があるが対策が未施工	積土俵工 月の輪工
8	井崎川	佐伯市 弥生井崎地先	右岸	+100 +100 2/600 ~ 2/800	138.0	漏水(A) 漏水の実績があるが対策が未施工	月の輪工
9	井崎川	佐伯市 弥生稽古屋地先	右岸	-95 3/400 ~ 3/600	265.0	堤防高A、堤防断面A	積土俵工
10	久留須川	佐伯市 本匠深瀬地先	左岸	+190 +95 0/800 ~ 1/000	95.0	堤防高A、堤防断面A	積土俵工
11	久留須川	佐伯市 本匠長崎地先	左岸	+88 +163 2/000 ~ 2/600	595.0	堤防高A、漏水B	積土俵工 月の輪工
12	久留須川	佐伯市 直川下直見地先	左岸	+120 3/000 ~ 4/200	1,139.0	堤防高A	積土俵工
13	久留須川	佐伯市 直川下直見地先	左岸	4/200 ~ 5/000	704.0	堤防高A、堤防断面A	積土俵工
14	久留須川	佐伯市 直川靱崎地先	右岸	+15 +113 5/000 ~ 5/600	634.0	堤防高A	積土俵工
15	久留須川	佐伯市 直川道越地先	右岸	+150 +100 6/200 ~ 6/400	180.0	堤防高A、漏水B	積土俵工 月の輪工
16	久留須川	佐伯市 直川間庭地先	右岸	+80 7/800 ~ 8/600	706.0	堤防高A	積土俵工
	計			16	7,566.0		

重要水防箇所一覧表(B)

番匠川水系

番号	河川名	地先名	左右岸の区分	位置	延長(m)	備考	水防工法
1	番匠川	佐伯市 灘地先	右岸	+140 1/000 ~ 1/600	960.0	堤防高B	積土俵工
2	番匠川	佐伯市 新女島地先	左岸	+100 1/400 ~ 2/800	1,384.0	漏水B	月の輪工
3	番匠川	佐伯市 灘地先	右岸	+195 +100 1/600 ~ 2/000	370.0	堤防高B	積土俵工
4	番匠川	佐伯市 灘地先	右岸	+100 +100 2/200 ~ 2/400	237.0	堤防高B	積土俵工
5	番匠川	佐伯市 新女島地先	左岸	+100 +100 2/800 ~ 3/000	183.0	堤防高B、漏水B	積土俵工 月の輪工
6	番匠川	佐伯市 新女島地先	左岸	+100 3/000 ~ 4/000	924.0	漏水B	月の輪工
7	番匠川	佐伯市 池田地先	右岸	+50 3/800 ~ 4/200	362.0	すべりB、漏水B	シート張り工 月の輪工
8	番匠川	佐伯市 池田地先	右岸	4/200 ~ 5/000	866.0	すべりB	シート張り工
9	番匠川	佐伯市 稲垣地先	右岸	+130 5/000 ~ 6/200	1,294.0	すべりB、漏水B	シート張り工 月の輪工
10	番匠川	佐伯市 鶴岡地先	左岸	+100 +100 5/000 ~ 5/200	227.0	すべりB	シート張り工
11	番匠川	佐伯市 鶴岡地先	左岸	+100 +100 5/200 ~ 5/400	248.0	堤防高B、すべりB	積土俵工 シート張り工
12	番匠川	佐伯市 鶴岡地先	左岸	+100 +33 5/400 ~ 6/000	543.0	すべりB	シート張り工
13	番匠川	佐伯市 鶴岡地先	左岸	+33 +100 6/000 ~ 6/000	67.0	すべりB、漏水B	シート張り工 月の輪工
14	番匠川	佐伯市 上岡地先	左岸	+100 +42 6/000 ~ 6/600	767.0	漏水B	月の輪工
15	番匠川	佐伯市 稲垣地先	右岸	+130 +130 6/200 ~ 6/400	215.0	すべりB	シート張り工
16	番匠川	佐伯市 高島地先	右岸	6/600 ~ 6/800	182.0	すべりB、漏水B	シート張り工 月の輪工
17	番匠川	佐伯市 上岡地先	左岸	+160 7/000 ~ 8/400	1,211.0	漏水B	月の輪工
18	番匠川	佐伯市 弥生門田地先	右岸	+50 +80 8/600 ~ 9/800	1,198.0	すべりB	シート張り工
19	番匠川	佐伯市 弥生平地先	右岸	+80 +100 9/800 ~ 12/200	2,391.0	すべりB、漏水B	シート張り工 月の輪工
20	番匠川	佐伯市 弥生白山地先	左岸	+100 +49 12/200 ~ 12/400	156.0	堤防高B	積土俵工
21	番匠川	佐伯市 弥生尾岩地先	右岸	+100 +100 12/400 ~ 12/600	210.0	堤防高B、すべりB、漏水B	積土俵工、シート張り工、月の輪工
22	番匠川	佐伯市 弥生尾岩地先	右岸	+100 +150 12/600 ~ 12/800	248.0	すべりB、漏水B	シート張り工 月の輪工
23	番匠川	佐伯市 本匠笠掛地先	左岸	+100 +100 14/800 ~ 16/000	882.0	漏水B	月の輪工
24	番匠川	佐伯市 本匠下三股地先	右岸	+184 16/000 ~ 16/000	184.0	堤防高B	積土俵工
25	番匠川	佐伯市 本匠下波寄地先	左岸	+152 +120 16/800 ~ 17/200	440.0	堤防高B	積土俵工
26	堅田川	佐伯市 上灘地先	右岸	+110 +70 0/000 ~ 0/200	95.0	堤防高B	積土俵工
27	堅田川	佐伯市 長良地先	右岸	+100 +50 0/400 ~ 1/000	524.0	漏水B	月の輪工
28	堅田川	佐伯市 長良地先	右岸	+50 +150 1/000 ~ 1/200	296.0	漏水B	月の輪工
29	堅田川	佐伯市 長良地先	右岸	+150 +50 1/200 ~ 2/400	960.0	漏水B	月の輪工
30	井崎川	佐伯市 弥生井崎地先	右岸	+100 1/400 ~ 1/800	459.0	漏水B	月の輪工

次ページへ続く



重要水防箇所一覧表（B）続き

31	井崎川	佐伯市 弥生井崎地先	右岸	+100 +100 1/800 ~ 2/000	217.0	堤防高B、漏水B	積土俵工 月の輪工
32	井崎川	佐伯市 弥生蕨野地先	左岸	+100 2/000 ~ 2/600	662.0	堤防高B	積土俵工
33	井崎川	佐伯市 弥生井崎地先	右岸	+100 +100 2/200 ~ 2/600	197.0	堤防高B、漏水B	積土俵工 月の輪工
34	井崎川	佐伯市 弥生植松地先	左岸	+100 +100 3/000 ~ 3/200	167.0	堤防高B	積土俵工
35	井崎川	佐伯市 弥生植松地先	左岸	+90 3/400 ~ 3/600	50.0	堤防高B	積土俵工
36	久留須川	佐伯市 本匠三股地先	左岸	+43 0/000 ~ 0/600	633.0	堤防高B、すべりB	積土俵工 シート張り工
37	久留須川	佐伯市 本匠長崎地先	左岸	+50 +140 1/400 ~ 1/600	348.0	漏水B	月の輪工
38	久留須川	佐伯市 本匠長崎地先	左岸	+140 +88 1/600 ~ 2/000	339.0	堤防高B、漏水B	積土俵工 月の輪工
39	久留須川	佐伯市 本匠大良地先	右岸	+176 +197 1/600 ~ 2/000	456.0	堤防高B	積土俵工
40	久留須川	佐伯市 直川千又地先	右岸	+120 +100 3/400 ~ 3/600	213.0	堤防高B	積土俵工
41	久留須川	佐伯市 直川千又地先	右岸	+100 +100 3/600 ~ 3/800	203.0	堤防高B、漏水B	積土俵工 月の輪工
42	久留須川	佐伯市 直川千又地先	右岸	+100 +105 3/800 ~ 4/200	400.0	漏水B	月の輪工
43	久留須川	佐伯市 直川上の口地先	右岸	+105 +190 4/200 ~ 4/600	510.0	堤防高B、漏水B	積土俵工 月の輪工
44	久留須川	佐伯市 直川下直見地先	左岸	+35 5/000 ~ 5/200	238.0	堤防高B	積土俵工
45	久留須川	佐伯市 直川新洞地先	左岸	+100 +146 5/600 ~ 6/600	964.0	堤防高B	積土俵工
46	久留須川	佐伯市 直川靱崎地先	右岸	+113 +33 5/600 ~ 5/800	128.0	堤防高B	積土俵工
47	久留須川	佐伯市 直川下直見地先	右岸	+100 +160 6/400 ~ 7/600	1,108.0	堤防高B、漏水B	積土俵工 月の輪工
48	久留須川	佐伯市 直川水口地先	左岸	+50 +10 7/200 ~ 7/400	202.0	漏水B	月の輪工
49	久留須川	佐伯市 直川水口地先	左岸	+10 +43 7/400 ~ 7/800	436.0	堤防高B、漏水B	積土俵工 月の輪工
50	久留須川	佐伯市 直川水口地先	左岸	+43 +65 7/800 ~ 8/000	85.0	堤防高B	積土俵工
51	久留須川	佐伯市 直川沖ノ津留地先	左岸	+100 8/200 ~ 8/600	367.0	堤防高B	積土俵工
	計			51	26,006.0		

重要水防箇所一覧表(重点区間)							番匠川水系
番号	河川名	地先名	左右岸の区分	位置	延長(m)	備考	水防工法
1	番匠川	佐伯市 本匠荒瀬地先	左岸	+90 +155 17/600 ~ 18/200	627.0	暫定堤地区(堤防高A、堤防断面A)	積土俵工
2	井崎川	佐伯市 弥生蕨野地先	左岸	+24 1/400 ~ 2/000	561.0	無堤地区(堤防高B、堤防断面A)	積土俵工
3	井崎川	佐伯市 弥生稽古屋地先	右岸	-95 3/400 ~ 3/600	265.0	無堤地区(堤防高B、堤防断面A)	積土俵工
	計			3	1,453.0		

重要水防箇所一覧表(要注意)							番匠川水系
番号	河川名	地先名	左右岸の区分	位置	延長(m)	備考	水防工法
1	番匠川	佐伯市 上岡地先	左岸	+100 6/800 ~ 6/800	100.0	旧川跡	
2	堅田川	佐伯市 長良地先	右岸	+50 +150 1/000 ~ 1/200	296.0	旧川跡	
3	井崎川	佐伯市 弥生井崎地先	右岸	+90 +10 1/000 ~ 1/200	111.0	旧川跡	
	計			3	507.0		

②重要水防区域

記号	河川名	延長	位置
B-1	佐伯湾	250 m	佐伯市大字葛
B-2	山口川	左岸 400 m	佐伯市大字青山堅田川合流点から佐伯市大字青山山口地区まで
B-3	久留須川	左岸 600 m 右岸 500 m	佐伯市直川大字二田原312から同235まで
B-4	門前川	両岸 200 m	佐伯市大字鶴望(脇地区)
B-5	市園川	左岸 1,300 m 右岸 2,000 m	佐伯市宇目大字千束3018-2地先から大字塩見園30地先
B-6	炭崎川	両岸 300 m	佐伯市弥生大字門田

③水防区域

記号	河川名	延長	位置
C-1	河内川	両岸 200 m	佐伯市大字戸穴字河内
C-2	稲垣川	両岸 500 m	佐伯市大字稲垣字稲垣
C-3	池田川	両岸 1,100 m	佐伯市大字池田下久部水門から上久部公民館まで
C-4	最勝海岸	800 m	佐伯市上浦最勝海浦3549-1から3463-2まで
C-5	小網代海岸	300 m	佐伯市上浦最勝海浦4928-3から4925-1まで
C-6	堤内川	両岸 450 m	佐伯市弥生大字堤内
C-7	広瀬川	両岸 150 m	佐伯市弥生大字大坂本
C-8	番匠川	右岸 100 m	佐伯市本匠大字堂ノ間字虫月
C-9	番匠川	左岸 150 m	佐伯市本匠大字因尾
C-10	番匠川	右岸 400 m	佐伯市本匠大字井ノ上
C-11	番匠川	右岸 150 m	佐伯市本匠大字小半
C-12	波寄津川	左岸 100 m	佐伯市本匠大字字津々
C-13	北川	両岸 1,100 m	佐伯市宇目大字小野市498-2地先から834-4まで
C-14	塩見川	両岸 500 m	佐伯市宇目大字塩見園2897地先から大字塩見園地先まで
C-15	横手川	左岸 450 m	佐伯市直川大字横川1084から1250まで
C-16	赤木川	右岸 300 m	佐伯市直川大字赤木2068から2109まで
C-17	猿鳴海岸	1,100 m	佐伯市鶴見大字中越浦
C-18	芳ヶ浦海岸	300 m	佐伯市米水津大字浦代浦字芳ヶ浦
C-19	楠本川	右岸 450 m	佐伯市蒲江大字楠本浦
C-20	河内川	両岸 160 m	佐伯市蒲江大字蒲江浦
C-21	畑野浦川	右岸 170 m	佐伯市蒲江大字畑野浦
C-22	正金川	右岸 150 m	佐伯市蒲江大字楠本浦
C-23	芹川	右岸 250 m	佐伯市蒲江大字丸市尾浦
C-24	江川	両岸 250 m	佐伯市蒲江大字丸市尾浦

④重要浸水区域

重要浸水区域

記号	河川名	延長	位置
E-1	稲垣川	両岸 500 m	佐伯市大字稲垣
E-2	門前川	両岸 1,000 m	佐伯市大字鶴望(脇地区)
E-3	木立川	左岸 650 m 右岸 600 m	佐伯市大字木立字棧敷
E-4	大越川	左岸 2,500 m 右岸 1,000 m	佐伯市大字長谷字下城
E-5	戸穴川	左岸 400 m	佐伯市大字戸穴
E-6	堤内川	左岸 800 m 右岸 300 m	佐伯市弥生大字江良字石内から大字堤内字柴原
E-7	市園川	左岸 170 m 右岸 150 m	佐伯市宇目大字千束字下千束から字豊藤
E-8	炭崎川	両岸 500 m	佐伯市弥生大字門田
E-9	中川	右岸 100 m	佐伯市中の島一丁目
E-10	番匠川	右岸 900 m	佐伯市上灘区
E-11	番匠川	右岸 1,500 m	佐伯市大字池田
E-12	番匠川	右岸 800 m	佐伯市大字稲垣
E-13	番匠川	右岸 700 m	佐伯市大字長谷
E-14	津志河内川	右岸 600 m	佐伯市大字長良
E-15	津志河内川	左岸 500 m	佐伯市大字壱田
E-16	壱田川	右岸 1,300 m	佐伯市大字壱田
E-17	岡山川	両岸 700 m	佐伯市大字木立
E-18	楠本川	左岸 150 m	佐伯市蒲江大字楠本浦
E-19	梶屋敷川	両岸 200 m	佐伯市蒲江大字畑野浦
E-20	壱田川	右岸 250 m	佐伯市大字長良
E-21	番匠川	左岸 600 m	佐伯市弥生大字小田
E-22	久留須川	右岸 700 m	佐伯市直川大字道越

## (5-11) 洪水浸水想定区域内の要配慮者施設

## 洪水浸水想定区域内の要配慮者施設一覧

区分	番号	分類	地域	施設名	住所
保育所等児童施設	1	保育	佐伯	佐伯聖徳保育園	佐伯市城下東町5-4
	2	保育	佐伯	みなみ保育園	佐伯市中の島2丁目19-36
	3	児童	佐伯	さいき元気っ子クラブ	佐伯市城下西町2番22号
	4	児童	佐伯	佐伯児童館	佐伯市中の島3丁目13-21
	5	児童	佐伯	かるがも仲間館	佐伯市内町1番6号
	6	保育	渡町台	ふれあい保育園	佐伯市6931番地(新女島)
	7	保育	渡町台	大分ヤクルト販売 ぼっぼちゃん託児所	佐伯市東町9-21
	8	保育	渡町台	しろやま共同保育園	佐伯市中の島1丁目4-45
	9	児童	渡町台	めだか児童クラブ	佐伯市来島町5-5
	10	児童	渡町台	あめんぼ児童クラブ	佐伯市来島町5-5
	11	保育	佐伯東	佐伯保育園	佐伯市蟹田7-12
	12	児童	佐伯東	ひがしなかよしクラブ	佐伯市常盤西町5番1号
	13	保育	鶴岡	大日保育園	佐伯市若宮町1-32
	14	保育	鶴岡	こずもほいくえん	佐伯市鶴岡西町2-271
	15	保育	鶴岡	ながと保育園	佐伯市鶴岡町1丁目2151-1
	16	児童	鶴岡	つるおか子どもの	佐伯市鶴岡西町1丁目104番地
	17	児童	鶴岡	つるおかわんぱくクラブ	佐伯市鶴岡西町1丁目104番地
	18	保育	上堅田	久部保育所	佐伯市大字池田611-1
	19	保育	弥生	やよいこども園	佐伯市弥生大字上小倉1201-1
	20	保育	弥生	にじいろこども園	佐伯市弥生大字大坂本1065-1
	21	児童	弥生	明治児童クラブ	佐伯市弥生大字大坂本1065-1
	22	児童	弥生	上野児童クラブ	佐伯市弥生大字井崎1293番地1
	23	児童	弥生	切畑児童クラブ	佐伯市弥生大字門田1796番地2
	24	児童	弥生	弥生児童館	佐伯市弥生大字上小倉1211番地
	25	保育	本匠	ほんじょうこども園	佐伯市本匠大字笠掛1381-1
	26	児童	本匠	あゆっこ児童クラブ	佐伯市本匠大字笠掛1415番地
	27	保育	宇目	うめこども園	佐伯市宇目大字千東2137-2
高齢者福祉施設	28	通所介護	佐伯	佐伯市老人デイサービスセンターB型「中川園」	佐伯市向島1丁目3番8号
	29	短期入所生活	佐伯	佐伯市老人短期入所施設「悠久園」	佐伯市向島1丁目3番8号
	30	認知症通所	佐伯	佐伯市老人デイサービスセンターE型「水明園」	佐伯市向島1丁目3番8号
	31	通所介護	佐伯	デイサービスセンター遊友館	佐伯市上灘10077番地1
	32	有料老人	佐伯	住宅型有料老人ホーム 遊友館	佐伯市上灘10077番地1
	33	通所リハ	佐伯	デイケアやつか整形	佐伯市大手町三丁目4番3号
	34	有料老人	佐伯	なかのしまの社	佐伯市中の島3丁目5883番地1
	35	通所介護	渡町台	介護予防センター愛情苑女島	佐伯市女島6945番1
	36	認知症通所	渡町台	デイサービスセンター愛情苑(E型)	佐伯市女島6945番1
	37	通所介護	渡町台	デイサービス きぼう	佐伯市女島7439番地
	38	有料老人	渡町台	有料老人ホーム きぼう	佐伯市女島7439番地
	39	有料老人	渡町台	住宅型有料老人ホーム みんなの家「めじま」	佐伯市宇女島6827-1
	40	短期入所療養	佐伯東	南海医療センター附属介護老人保健施設	佐伯市常盤西町12番6号
	41	介護老人保健	佐伯東	南海医療センター附属介護老人保健施設	佐伯市常盤西町12番6号
	42	認知症共同生活	佐伯東	グループホーム 佐伯の太陽	佐伯市駅前1丁目1番11号
	43	看護居宅介護	佐伯東	看護・介護総合サービス 佐伯の太陽	佐伯市駅前1丁目1番11号
	44	<small>24時間ケアサポート</small>	佐伯東	24時間ケアサポート 佐伯の太陽	佐伯市駅前1丁目1番11号
	45	高齢者住宅	佐伯東	サービス付き高齢者向け住宅佐伯の太陽	佐伯市駅前1丁目1番11号
	46	有料老人	佐伯東	シートピア さいき	佐伯市中村東町1番11号
	47	有料老人	佐伯東	住宅型有料老人ホーム みんなの家	佐伯市常盤西町2-21
	48	有料老人	佐伯東	住宅型有料老人ホーム あおぞら	佐伯市駅前2丁目10-32
	49	通所介護	鶴岡	介護予防センター愛情苑鶴岡	佐伯市大字上岡1237番地8
	50	通所介護	鶴岡	長門デイサービスセンター	佐伯市鶴岡町1丁目6番3号
	51	高齢者住宅	鶴岡	サービス付き高齢者向け住宅つくし	佐伯市鶴岡町1丁目6番3号
	52	通所リハ	鶴岡	鶴望野	佐伯市鶴岡町1丁目11番59号
	53	短期入所療養	鶴岡	鶴望野	佐伯市鶴岡町1丁目11番59号
	54	介護老人保健	鶴岡	鶴望野	佐伯市鶴岡町1丁目11番59号
	55	<small>地域密着型通所介護</small>	鶴岡	定期巡回・随時対応型訪問介護看護 ながと	佐伯市鶴岡町1-1954-1
	56	通所介護	鶴岡	さいき長寿苑そよ風	佐伯市鶴岡西町2丁目269番地
	57	短期入所生活	鶴岡	さいき長寿苑そよ風	佐伯市鶴岡西町2丁目269番地
	58	認知症共同生活	鶴岡	さいき長寿苑そよ風	佐伯市鶴岡西町2丁目269番地
	59	有料老人	鶴岡	さいき長寿苑 そよ風	佐伯市鶴岡西町2丁目269番地
	60	有料老人	鶴岡	ヴィラ・コスモタウン	佐伯市鶴岡西町1丁目234番1
	61	有料老人	上堅田	住宅型有料老人ホーム 第2遊友館	佐伯市大字池田1976番地
	62	通所介護	弥生	デイサービス樹の里	佐伯市弥生大字井崎字中道957番地

### 洪水浸水想定区域内の要配慮者施設一覧

区分	番号	分類	地域	施設名	住所	
高齢者福祉施設	63	有料老人	弥生	住宅型有料老人ホーム 樹の里	佐伯市弥生大字井崎字中道957番地	
	64	通所介護	弥生	佐伯市社協デイサービスセンター「やよい」	佐伯市弥生大字上小倉1208番地	
	65	短期入所生活	弥生	豊寿苑ショートステイサービス	佐伯市弥生大字井崎1765番地	
	66	介護老人福祉	弥生	佐伯市特別養護老人ホーム豊寿苑	佐伯市弥生大字井崎1765番地	
	67	地域介護老人	弥生	佐伯市特別養護老人ホーム豊寿苑(地域密着型介護老人福祉施設)	佐伯市弥生大字井崎1765番地	
	68	認知症共同生活	弥生	グループホームコスモやよい	佐伯市弥生大字山梨子828番地	
	69	認知症共同生活	弥生	みどりの郷こんね	佐伯市弥生大字床木3番地1	
	70	養老ホーム	弥生	ながと	佐伯市弥生大字井崎981	
	71	有料老人	弥生	こころの和なごみ	佐伯市弥生大字小田101-4	
	72	有料老人	弥生	有料老人ホーム 愛夢なの花	佐伯市弥生大字井崎1074番地	
	73	通所介護	本匠	デイサービスセンターきづな	佐伯市本匠大字笠掛1589番地1	
	74	認知症共同生活	本匠	みどりの郷 ほんじょう	佐伯市本匠大字笠掛1589番地1	
	75	高齢者住宅	本匠	みどりの郷 優しい風	佐伯市本匠大字笠掛1584番地1外	
	76	通所介護	直川	デイサービスセンター ロイヤルなおかわ	佐伯市直川大字上直見2921番地1	
	77	有料老人	直川	有料老人ホーム ロイヤル直川	佐伯市直川大字上直見2921番地1	
	78	短期入所生活	直川	直川苑指定短期入所生活介護事業所	佐伯市直川大字仁田原1962番地1	
	79	短期入所生活	直川	直川苑指定短期入所生活介護事業所(ユニット空床型)	佐伯市直川大字仁田原1962番地1	
	80	地域通所介護	直川	直川苑指定通所介護事業所	佐伯市直川大字仁田原1962番地1	
81	介護老人福祉	直川	特別養護老人ホーム直川苑	佐伯市直川大字仁田原1962番地1		
82	介護老人福祉	直川	特別養護老人ホーム直川苑(ユニット型)	佐伯市直川大字仁田原1962番地1		
障がい者施設	83	障がい支援施設	佐伯	子どもデイサービスセンター 宝島	佐伯市向島1丁目3番8号	
	84	障がい支援施設	佐伯	放課後デイサービス チャレンジDO	佐伯市中の島2丁目21番14号	
	85	障がい支援施設	佐伯	生活支援センター 太陽農園	佐伯市中の島2丁目21番14号	
	86	障がい支援施設	佐伯	特定非営利活動法人 虹の翼 虹の翼福祉	佐伯市中の島3丁目12番27号	
	87	障がい支援施設	佐伯	ケアホームプレーメン	佐伯市城下東町9-8 AL城山2-23号	
	88	障がい支援施設	渡町台	レジデンス長島(GH)	佐伯市長島町1丁目8番20号	
	89	障がい支援施設	渡町台	佐伯市社会福祉協議会 グループホームき	佐伯市6708番地1(新女島)	
	90	障がい支援施設	渡町台	障がい者福祉サービス事業所 あけぼの	佐伯市宇女島10425番地	
	91	障がい支援施設	渡町台	さつき園中江	佐伯市中江町4番35号	
	92	障がい支援施設	渡町台	グループホームさわやか	佐伯市中江町4-19	
	93	障がい支援施設	佐伯東	グループホームさわやか2	佐伯市常盤南町3-11	
	94	障がい支援施設	鶴岡	ケアホームバンブーの森	佐伯市大字稲垣1085-6	
	95	障がい支援施設	弥生	ライフサポートなおみ (GH・CH)	佐伯市弥生小田91番地3	
	学校・幼稚園	96	幼稚園	佐伯	ルンビニ幼稚園	佐伯市城下東町5-4
		97	幼稚園	佐伯	佐伯幼稚園	佐伯市城西町2番45号
98		小学校	佐伯	佐伯小学校	佐伯市城西町2番22号	
99		中学校	佐伯	佐伯城南中学校	佐伯市城南町17番1号	
100		中学校	渡町台	鶴谷中学校	佐伯市長島町1丁目1番1号	
101		幼稚園	佐伯東	カトリック幼稚園	佐伯市中村東町7-3	
102		幼稚園	佐伯東	佐伯東幼稚園	佐伯市常盤西町5番1号	
103		小学校	佐伯東	佐伯東小学校	佐伯市常盤西町5番1号	
104		幼稚園	鶴岡	鶴岡幼稚園	佐伯市鶴岡町3丁目7番1号	
105		小学校	鶴岡	鶴岡小学校	佐伯市鶴岡町3丁目7番1号	
106		幼稚園	下堅田	下堅田幼稚園	佐伯市大字堅田5521番地	
107		小学校	下堅田	下堅田小学校	佐伯市大字堅田5521番地	
108		幼稚園	青山	青山幼稚園	佐伯市大字青山2691番地1	
109		小学校	青山	青山小学校	佐伯市大字青山2691番地1	
110		幼稚園	弥生	上野幼稚園	佐伯市弥生大字上小倉486番地1	
111		幼稚園	弥生	切畑幼稚園	佐伯市弥生大字門田1324番地	
112		幼稚園	弥生	明治幼稚園	佐伯市弥生大字大坂本1136番地	
113		小学校	弥生	上野小学校	佐伯市弥生大字上小倉456番地	
114		小学校	弥生	切畑小学校	佐伯市弥生大字門田1328番地	
115	小学校	弥生	明治小学校	佐伯市弥生大字大坂本1135番地		
116	中学校	弥生	昭和中学校	佐伯市弥生大字井崎781番地		
117	幼稚園	本匠	本匠幼稚園	佐伯市本匠大字笠掛1415番地		
118	小学校	本匠	本匠小学校	佐伯市本匠大字笠掛1415番地		
119	中学校	本匠	本匠中学校	佐伯市本匠大字笠掛1568番地		
病院	120	病院	佐伯	秋山医院	佐伯市向島2-19-21	
	121	病院	佐伯	上尾皮膚科	佐伯市大手町3-3-38	
	122	病院	佐伯	大分県勤労者医療生活協同組合佐伯診療所	佐伯市中の島1-14-21	
	123	病院	佐伯	島村耳鼻咽喉科	佐伯市中の島1-2-29	
	124	病院	佐伯	志村内科・胃腸科	佐伯市中の島3-2-2	
	125	病院	佐伯	つつみ泌尿器科医院	佐伯市城西町1-12	
	126	病院	佐伯	中浦循環器クリニック	佐伯市向島2-21-13	
	127	病院	佐伯	谷口医院	佐伯市西谷町2-12	
	128	病院	佐伯	やぐち レディースクリニック	佐伯市西谷町1-27	

## 洪水浸水想定区域内の要配慮者施設一覧

区分	番号	分類	地域	施設名	住所
病院	129	病院	佐伯	やつか眼科医院	佐伯市船頭町157-5
	130	病院	佐伯	やつか整形外科	佐伯市大手町3-4-3
	131	病院	渡町台	伊藤循環器内科クリニック	佐伯市長島町4-1-7
	132	病院	渡町台	木下整形外科	佐伯市字女島6873-2
	133	病院	渡町台	佐伯保養院	佐伯市東町27-12
	134	病院	渡町台	塩月内科小児科医院	佐伯市女島7238-1
	135	病院	渡町台	馬場内科クリニック	佐伯市長島町2-133-2
	136	病院	佐伯東	石川眼科医院	佐伯市駅前2-9-2
	137	病院	佐伯東	クリニック佐伯の太陽	佐伯市駅前1-1-11
	138	病院	佐伯東	桑畑小児科医院	佐伯市中村東町10-5
	139	病院	佐伯東	南海医療センター	佐伯市常盤西町11-20
	140	病院	佐伯東	佐伯眼科	佐伯市常盤西町1868-1
	141	病院	佐伯東	佐伯中央病院	佐伯市常盤東町6-30
	142	病院	佐伯東	城東医院	佐伯市中村東町8-12
	143	病院	佐伯東	田淵内科	佐伯市中村東町1490-1
	144	病院	佐伯東	東内科医院	佐伯市中村東町6-11
	145	病院	佐伯東	水沼医院	佐伯市駅前2-4-9
	146	病院	鶴岡	池田医院	佐伯市大字上岡1258-1
	147	病院	鶴岡	産科婦人科すがのウイメンズクリニック	佐伯市鶴岡西町2-113
	148	病院	鶴岡	杉谷診療所	佐伯市西谷町5-24
	149	病院	鶴岡	長門記念病院	佐伯市鶴岡町1-11-59
	150	病院	鶴岡	長門在宅リハビリテーションクリニック	佐伯市鶴岡町1-1954-1
	151	病院	鶴岡	西田病院	佐伯市鶴岡西町2-266
	152	病院	上堅田	こうへいクリニック	佐伯市池田字四畝田1980
	153	病院	弥生	からしま医院	佐伯市弥生大字上小倉1215



## 6 防災対策

### (6-1) 災害時応援協定等一覧

#### 防災協定等一覧表

No.1 最終更新日：平成31年4月1日

協定等の名称	締結先	締結年月日
大分県及び市町村相互間の災害時応援協定	大分県及び県内市町村（18団体）	平成10年 5月18日
大規模災害時における相互応援協定	竹田市、豊後大野市、延岡市、高千穂町、日之影町、五ヶ瀬町	平成30年 1月11日
延岡市・佐伯市災害相互応援協定	延岡市	平成19年 2月20日
佐伯市における大規模な災害時の応援に関する協定	国土交通省九州地方整備局	平成23年 6月16日
大規模災害発生時等における佐伯市の施設利用に関する協定	佐伯海上保安署	平成27年 2月 2日
大規模災害発生時等における佐伯市の施設利用に関する覚書	佐伯海上保安署	平成27年 2月 2日
佐伯市災害復旧に関する覚書	九州電力株式会社佐伯配電事業所	平成29年 2月 8日
佐伯市災害復旧に関する覚書実施細目	九州電力株式会社佐伯配電事業所	平成31年 3月25日
集団災害時における応急復旧工事等についての協定	佐伯市管工事協同組合	平成20年 6月30日
災害時における避難場所についての協定	株式会社ホテル金水苑 ホテル清風荘	平成16年 8月 6日 平成12年12月14日
災害時における救援物資提供に関する協定	コカ・コーラウエスト株式会社	平成19年 4月 4日
災害時における飲料水等の提供協力に関する協定	株式会社ジャパンビバレッジホールディングス	平成28年 6月23日
ダム放流警報施設等による災害情報等の伝達に関する協定	大分県佐伯土木事務所（床木ダム）	平成19年 3月30日
	大分県佐伯土木事務所（黒沢ダム）	平成19年 3月30日
災害時における応急対策に係る資機材の貸借に関する協定	コマツレンタル株式会社西日本カンパニー	平成19年 6月28日
	有限会社雑賀リース	平成19年 7月 1日
	キデンリース株式会社佐伯営業所	平成19年 7月 1日
	株式会社タカハタ佐伯営業所	平成19年 7月 1日
災害時における緊急作業等についての協定	大分県電気工事業工業組合佐伯支部	平成21年10月27日
災害時における生活必需品供給確保等についての協定	株式会社トキハイダストリー	平成22年 1月15日
	株式会社サンリブ	平成22年 1月15日
	株式会社マルミヤストア	平成22年 1月15日
	株式会社ホームインブルーメントひろせ	平成22年 1月15日
	株式会社アフコホームプラザナフコ佐伯店	平成22年 1月15日
	マックスバリュ九州株式会社 マックスバリュ佐伯駅前店	平成22年 1月15日
	株式会社新鮮マーケット	平成29年 5月 1日
	ユーマートグループ協同組合	平成22年 1月15日
	NPO法人コメリ災害対策センター	平成23年 7月29日
	生活協同組合コープおおいた	平成25年11月 8日
災害時における医薬品等の供給確保等についての協定	株式会社アステム佐伯支店	平成22年 1月15日
	株式会社アトル佐伯支店	平成22年 1月15日
	株式会社翔薬大分営業部	平成22年 1月15日
災害時等における放送要請に関する協定	さいぎ市民放送株式会社	平成23年 7月29日
災害時におけるLPガスの供給等に関する協定	一般社団法人大分県LPガス協会佐伯地区LPガス協議会	平成25年10月31日
災害ボランティアセンター設置及び運営に関する協定	社会福祉法人 佐伯市社会福祉協議会	平成26年 2月19日
大分県災害廃棄物処理の応援に関する協定書に関する実施細目	一般社団法人大分県産業廃棄物協会	平成26年 6月25日
災害時における医療救護活動に関する協定	一般社団法人佐伯市医師会	平成27年 2月25日
災害時における医療救護活動に関する協定実施細目	一般社団法人佐伯市医師会	平成27年 2月25日
佐伯市災害医療コーディネーターの派遣に関する協定	一般社団法人佐伯市医師会	平成27年12月 1日
佐伯市災害医療コーディネーターの派遣に関する協定実施細目	一般社団法人佐伯市医師会	平成27年12月 1日
津波時における一時避難施設としての使用に関する協定	東海産業株式会社	平成23年 8月31日
	有限会社割烹山城家（2件）本館・新館	平成23年 8月31日
	株式会社ヤクシエステート（2件）ホテル金水苑本館・新館	平成30年 9月11日
	有限会社ホテル富粋荘	平成23年 8月31日
	医療法人 慈恵会	平成23年 8月31日
	医療法人 小寺会（2件）	平成23年 8月31日
	特定医療法人長門聖記念会長門記念病院	平成23年 8月31日
	シャングリラ佐伯管理組合	平成23年10月 4日
	廣瀬和生	平成23年10月 4日
	第一交通産業株式会社	平成23年10月18日
	大分県立佐伯鶴城高等学校	平成23年11月 1日
	有限会社サン開発	平成23年11月 8日
	株式会社大分銀行	平成23年12月12日
	大分県南部振興局	平成24年 1月11日
	株式会社慶's	平成24年 3月 8日
	海上自衛隊佐伯基地分遣隊	平成24年 5月30日
	独立行政法人 地域医療機能推進機構	平成24年 9月19日
	有限会社大分合同新聞社	平成25年 4月30日
	ルートインジャパン株式会社	平成28年 3月 3日
	社会福祉法人 長陽会	平成28年 7月11日

## 防災協定等一覧表

No.2

最終更新日：平成31年4月1日

協定等の名称	締結先	締結年月日
災害時における物資等の輸送に関する協定	赤帽大分県軽自動車運送協同組合	平成23年10月13日
	佐川急便株式会社九州支社	平成23年10月13日
	日本通運株式会社大分支店	平成23年10月13日
	ヤマト運輸株式会社佐伯支店	平成23年10月13日
災害発生時における福祉避難所の設置運営に関する協定	社会福祉法人 翔南会	平成24年 7月17日
	特定非営利活動法人 虹の翼	平成24年 7月17日
	特定非営利活動法人 さんゆう あけぼの	平成24年 7月17日
	社会福祉法人 あしたば	平成24年 7月17日
	社会福祉法人 県南福祉会（2施設）	平成24年 7月17日
	社会福祉法人 希望の森（3施設）	平成24年 7月19日
	社会福祉法人 青山21	平成24年 8月 1日
	社会福祉法人 わかば会	平成24年 7月26日
	社会福祉法人 大分県社会福祉事業団	平成24年 8月 1日
	独立行政法人 地域医療機能推進機構	平成24年 7月24日
	社会福祉法人 はまゆう会（2施設）	平成24年 7月24日
	社会福祉法人 仁愛会	平成24年 7月24日
	社会福祉法人 百徳会	平成24年 7月24日
	社会医療法人 小寺会（3施設）	平成24年 7月24日
	社会医療法人 長門真記念会（3施設）	平成24年 7月24日
	社会福祉法人 双樹会（3施設）	平成24年 7月24日
社会福祉法人 長陽会（4施設）	平成24年 7月24日	
社会福祉法人 佐伯市社会福祉協議会（6施設）	平成24年 7月24日	
災害に係る情報発信等に関する協定	ヤフー株式会社	平成25年 5月24日
災害時における緊急放送に関する協定	株式会社ケーブルテレビ佐伯	平成28年 6月 1日
公共下水道施設に係る災害支援に関する協定	日本下水道事業団	平成28年 8月17日
災害発生時における佐伯市と佐伯市内郵便局の協力に関する協定	日本郵便株式会社 鶴岡郵便局長	平成28年11月 8日
特設公衆電話の設置・利用に関する協定	西日本電信電話株式会社大分支店	平成29年 2月27日
佐伯市防災・行政ラジオを利用した災害時等の緊急割込放送に関する覚書	さいき市民放送株式会社	平成29年 4月27日
災害時における消防用水等の供給支援に関する協定	大分県南地区生コンクリート協同組合	平成30年 2月23日
大規模災害時における被災状況調査の支援活動に関する協定	一般社団法人 大分県測量設計コンサルタンツ協会	平成30年 3月27日
佐伯市と大分大学減災・復興デザイン教育研究センターとの「災害に強いまち（人）づくり」に関する協定	大分大学減災・復興デザイン教育研究センター	平成30年 4月16日
災害時における応急対策活動協力に関する協定	大分県建設業協会佐伯支部	平成31年 4月 1日
災害支援等に関する協定	大分県土地改良事業団体連合会	平成30年10月22日
大規模災害時における法面応急対策業務に関する覚書	一般社団法人大分県法面協会	平成30年12月17日
災害時における緊急支援活動協力に関する協定	株式会社佐伯青果市場	平成31年 1月16日
災害時における応急対策の協力に関する協定	佐伯災害対策協力会	平成31年 3月 6日

(6-2) 非常用食料等備蓄状況

品名 備蓄箇所	食料・飲料				
	1	2	3	4	5
	アルファ化米 食	粉ミルク Kg	粉ミルク(抗 アレルギー) Kg	高齢者用 おかゆ 食	保存飲料水 ℓ
市役所倉庫	290				168
市役所公用車管理室倉庫					
堅田水防倉庫					
東町水防倉庫					
木立公民館					
上浦振興局					
弥生振興局					
弥生振興局倉庫					
旧弥生給食センター	5,850			2,450	
本匠振興局					
因尾出張所					
旧本匠保育所					12,312
宇目振興局					
旧小野市中学校（柔剣道場）					
直川振興局					
鶴見振興局					
米水津振興局					
蒲江振興局庁舎					
蒲江振興局備蓄倉庫	5,250			2,000	7,248
やまばと児童公園	6,550	159	17	2,900	8,376
城山北配水池下	5,850			2,450	14,736
上城地区防災・避難広場	9,000	159	17	2,450	9,000
合計	32,790	318	34	12,250	51,840

### (6-3) 佐伯市災害時市民開放井戸登録制度

#### 災害時市民開放井戸制度とは

南海トラフ巨大地震や年々大型化する台風などの大規模災害時には、水道の断水や停電などが予想され、その復旧には時間がかかることが想定されます。  
これまでの震災等の経験から、断水により、トイレや洗濯などの生活用水（飲料水以外）が不足し、市民の生活に大きな影響を与えたことから、復旧までの間、地域で生活用水を確保する手段として、災害時に無償で開放可能な井戸を募集し、登録する制度です。

#### 現在の登録井戸

平成28年度に大分県薬剤師会検査センターの協力により「佐伯市津波災害等緊急時の生活用水MAP」を作成しています。

この登録された井戸については、10項目の水質基準を満たしており、かつ、津波の浸水域外で、津波災害を受ける地域の付近に立地しており、津波災害時に特化したものとなっています。

#### 佐伯市 津波災害等 緊急時の生活用水MAP



登録されている井戸の例



#### 登録井戸の拡充

現在、登録している井戸は60か所です。地域を限定して募集しましたが、約600か所の井戸の情報提供がありました。しかしながら、津波に特化したものであったため、立地により検査をせずに対象外となった井戸が多数存在します。また、候補に上がっていたものの蓋が開かなかったり、既に枯れているものもあり、**井戸の現況により募集段階である程度条件を付す**ことも必要だと判断されました。

さらに、募集をかけていなかった地域（山間部の振興局等）においても、熊本地震のように地震のみでも断水し、生活用水に困る地域が発生するということも考慮する必要があり、再度、**地域は限定せず**に実際に災害時に使用できる可能性の高い井戸を募集し、登録井戸を拡充することになりました。

#### 登録井戸の応募条件

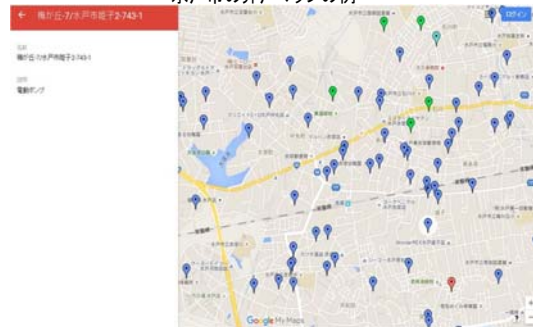
- ①佐伯市内に所在し、災害時に無償で地域の方に井戸水を提供できること
  - ②井戸の所在地、所有者氏名を一般に公開することを承諾できること
  - ③採水を自分や家族等で行い、検体を市に提出できること
  - ④停電時にも利用が可能なこと（蓋を開け、つるべ等で採水できること）
- ※上記の項目のほか、水質検査の結果、良好であれば登録井戸とします。

#### 登録井戸の公開

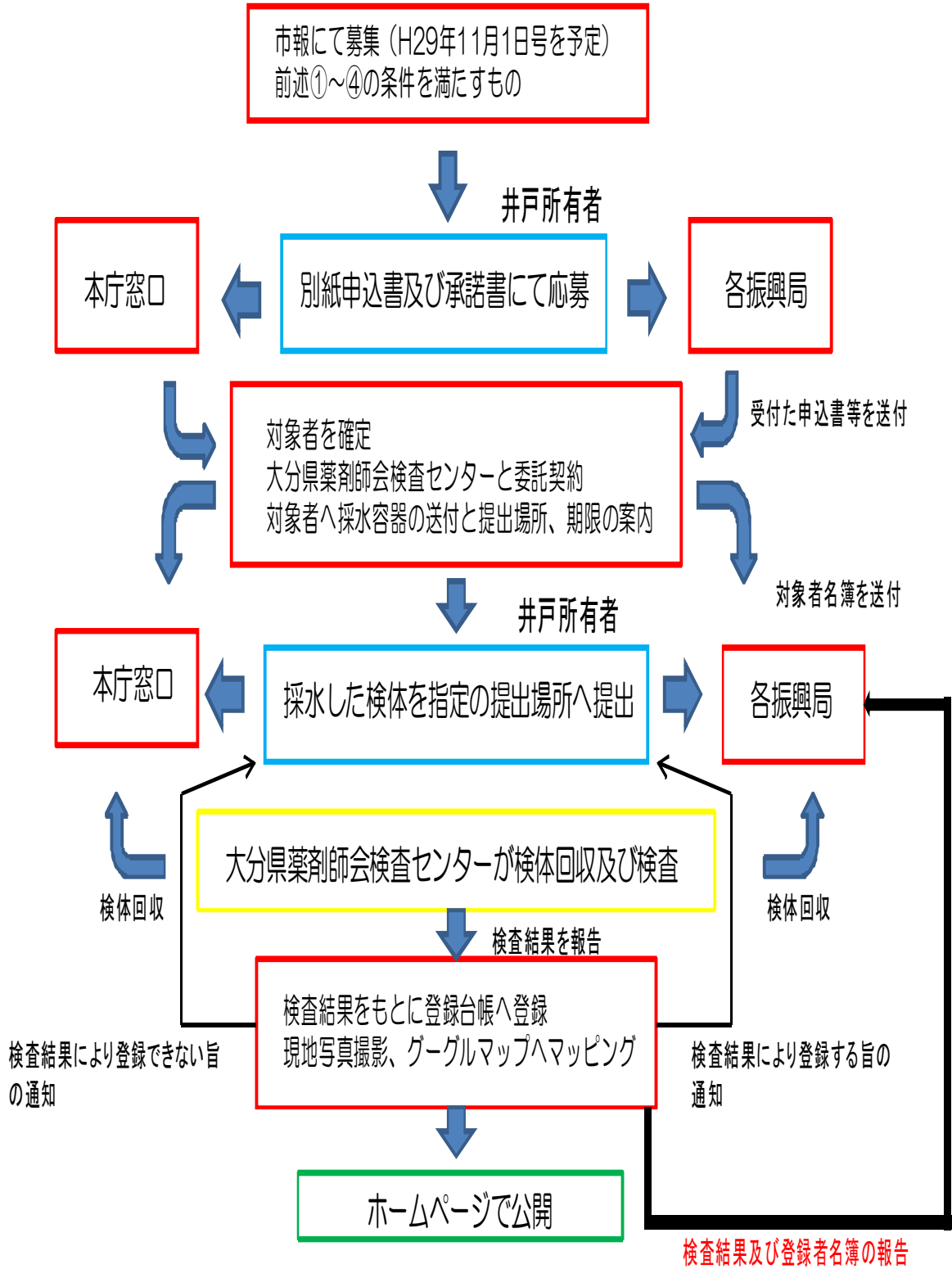
水質検査の結果、登録可能な井戸となった場合は、グーグルマップに掲載し、市のホームページに掲載します。

また、3年に一度を目安に、印刷物を作成し、各地区や学校に周知を図ります。

水戸市の井戸マップの例



# 佐伯市災害時市民開放井戸制度の流れ



佐伯市災害時市民開放井戸一覧

※敬称略

H31.2現在

登録No.	登録年度	地区	所在地	所有者・管理者	備考
1	H28	上灘	9830番地	宮脇 登志	
2	H28	臼坪	臼坪14番36号	高木 秀明	
3	H28	下城	長谷9142番地	岩田 壽子	
4	H28	上岡	上岡1257番地7	高野 壽一	
5	H28	古市	稲垣234番地1	藤田 超	
6	H28	稲垣	稲垣1146番地	吉良 利慶	
7	H28	長瀬	稲垣2060番地	福嶋 雅幸	
8	H28	脇	鶴望1105番地1	廣瀬 修	
9	H28	星宮	鶴岡町3丁目5番7号	芦刈 幸治	
10	H28				取下げ
11	H28	高畑	鶴望2731番地	森崎 縁朗	
12	H28	王子丸	鶴望3208番地	泉 高夫	
13	H28	坂の浦	鶴望4361番地	渡邊 賢	
14	H28	守後	守後浦893番地1	東 美江子	
15	H28	竹ヶ谷	片神浦1342番地	榎並 秋義	
16	H28	荒網代西	荒網代浦890番地	防災倉庫前	
17	H28	石間	石間浦260番地2	白岩 春美	
18	H28	海崎上	海崎1706番地1	笠村 忠雄	
19	H28	佐伯河内	戸穴992番地	高原 甚一	
20	H28	年の神	戸穴1596番地2	野村 博文	
21	H28	宇戸	戸穴2174番地1	菅 俊邦	
22	H28	新越	戸穴2055番地1	(宗)願成寺	
23	H28	車	狩生1677番地	佐藤 修	
24	H28	晞干	二栄373番地3	山本 美保子	
25	H28	柏江	長良2510番地	井上 正昭	
26	H28	泥谷	堅田5583番地1	盛田 ナツ子	
27	H28	棧敷北	木立63番地	三浦 肇	
28	H28	大野西	木立6339番地	山内 浩史	
29	H28	大浜	最勝海浦165番地3	河野 智輝	
30	H28	蒲戸	最勝海浦1527番地	河野 ミドリ	
31	H28	福泊	最勝海浦2992-7	福泊区共有井戸	
32	H28	津井	津井浦1255番地4	本田 邦義	
33	H28	浪太	浅海井浦3501番地	児玉 修一	
34	H28	吹浦奥	吹浦1259番地	渡邊 良一	
35	H28	吹浦大河原	吹浦1751番地	西野 敬吾	
36	H28	地松浦	地松浦1786番地	神田 栄子	
37	H28	羽出浦三	羽出浦652番地1	安部 孝二	
38	H28	猿戸	中越浦599番地	濱田 隆雄	
39	H28	丹賀浦	丹賀浦360番地	神崎 泰雄	
40	H28	梶寄浦	梶寄浦253番地2	永谷 君江	
41	H28	大島船隠	大島1118番地2	濱野 ヒロ子	
42	H28	色利浦	色利浦81番地1	杉谷 長男	
43	H28	宮野浦	宮野浦441番地	迎接庵	
44	H28	山後	蒲江浦2265番地	山後地区	
45	H28	長津留	蒲江浦3303番地22	川野 美千子	
46	H28	小蒲江	蒲江浦4834番地	戸高 源之助	
47	H28	丸市尾	丸市尾浦1551番地	児玉 久美	
48	H28	坪	野々河内浦342番地	山田 時男	
49	H28	畑野浦1	畑野浦126番地	富高 五子	
50	H28	畑野浦2	畑野浦233番地	飛高 正美	
51	H28	楠本11	楠本浦337番地4	阿部 重敏	
52	H28	元猿6	竹野浦河内2094番地	廣瀬 一義	
53	H28	西野浦東	西野浦1263番地	森 吉司	
54	H28	西野浦仲川原	西野浦1687番地	榎 正子	
55	H29	山田内	弥生大字上小倉127番地1	市原 淳子	
56	H29	床木2	弥生大字床木1315番地	河野 誠二	
57	H29	北中	中村北町8番8号	谷川 慎太郎	
58	H29	王子丸	鶴望3296番地	崎里 義男	
59	H29	山手	城下西町3-20	片岡 篤	
60	H29	田原	宇目大字南田原229番地	菅原 健児	
61	H30	下久部	池田1036番地	桧垣 榮一	

(6-4) 資機材等備蓄状況

品名 備蓄箇所	衣類					医薬品・衛生用品			
	7	8	9	10	11	12	13	14	15
	雨具	長靴	救命胴衣	ヘルメット	防護マスク	救急箱	消毒液	小児用おむつ	大人用おむつ
	個	足	着	個	個	式	本	枚	枚
市役所倉庫			52	25	1,380				
市役所公用車管理室倉庫	90	80		5					
堅田水防倉庫			19						
東町水防倉庫									
木立公民館									
上浦振興局						2	2		
弥生振興局防災備蓄倉庫									
弥生振興局倉庫		5	5			1	2		
旧弥生給食センター	40	50	100	70	1,820				
本匠振興局	30		3			1			
因尾出張所									
旧本匠保育所								5,694	4,356
宇目振興局				2		1			2,400
宇目小野市地区防災備蓄倉庫						19			
直川振興局									
鶴見振興局	10	5	10		40				
米水津振興局									
蒲江振興局庁舎			6	8	350	2			
蒲江振興局防災備蓄倉庫									
やまぼと児童公園防災備蓄倉庫	100	100	100	100	1,380	20		5,760	4,389
城山北防災備蓄倉庫	200	200	200	200	2,280	40		11,552	8,856
上堅田上城地区防災備蓄倉庫	100	100	100	100		17			
合計	570	540	595	510	7,250	103	4	23,006	20,001

品名 備蓄箇所	医薬品・衛生用品						日用品		
	16	17	18	19	20	21	22	23	24
	ほ乳瓶	生理用品	マスク	ウェットティッシュ	トイレットペーパー	遺体収納袋	ポリタンク18L未満	ポリタンク18～20L	手提げ簡易ポリタンク
	本	個	個	箱	個	枚	個	個	袋
市役所倉庫			1,650						20
市役所公用車管理室倉庫								2	
堅田水防倉庫									
東町水防倉庫							1	4	
木立公民館									
上浦振興局									
弥生振興局防災備蓄倉庫									
弥生振興局倉庫									
旧弥生給食センター			71,146		1,356	100			
本匠振興局									
因尾出張所									
旧本匠保育所	112	11,790	18,000	18,000	2,352				3,100
宇目振興局									
宇目小野市地区防災備蓄倉庫									
直川振興局									
鶴見振興局			10,000						
米水津振興局									
蒲江振興局庁舎									
蒲江振興局防災備蓄倉庫									
やまぼと児童公園防災備蓄倉庫	112	11,790	18,000	18,000	3,246	100			3,100
城山北防災備蓄倉庫	224	23,580		36,000	2,298	200			6,200
上堅田上城地区防災備蓄倉庫					1,848	100			
合計	448	47,160	118,796	72,000	11,100	500	1	6	12,420

佐伯市地域防災計画（資料編）  
6 防災対策 4 資機材等備蓄状況

品名 備蓄箇所	日用品								
	25	26	27	28	29	30	31	32	33
	ローソク	懐中電灯(ラジオ付含む)	携帯ラジオ	乾電池	携帯・卓上コンロ	なべ	やかん	炊き出し用釜	くわ、スコップ
本	個	個	本	個	個	個	個	個	本
市役所倉庫		1		50	1				
市役所公用車管理室倉庫									
堅田水防倉庫									21
東町水防倉庫								1	50
木立公民館									
上浦振興局		5	5	10		2	3		5
弥生振興局防災備蓄倉庫									
弥生振興局倉庫		5		30		2	1	1	6
旧弥生給食センター									
本匠振興局		15		10		2	2	1	3
因尾出張所		5			5				2
旧本匠保育所					23	23			
宇目振興局		4		10		2	5	1	5
宇目小野市地区防災備蓄倉庫								5	
直川振興局									
鶴見振興局		5							5
米水津振興局									18
蒲江振興局庁舎	9	2	1	30		2	2		12
蒲江振興局防災備蓄倉庫								2	
やまばと児童公園防災備蓄倉庫					23	23		14	
城山北防災備蓄倉庫					46	46		26	
上堅田上城地区防災備蓄倉庫					20	20		21	
合計	9	42	6	140	118	122	13	72	127

品名 備蓄箇所	日用品								
	34	35	36	37	38	39	40	41	42
	ガソリン	灯油	軽油	コードリール	メガホン	備蓄用倉庫	応急工具箱セット	ジャッキ	チェーンソー
ℓ	ℓ	ℓ	個	個	基	式	個	台	
市役所倉庫			40	4					
市役所公用車管理室倉庫	40				8				
堅田水防倉庫	80				12				
東町水防倉庫									
木立公民館									
上浦振興局				2	1		2		3
弥生振興局防災備蓄倉庫									
弥生振興局倉庫	20	20		2	6	1			1
旧弥生給食センター							36		
本匠振興局				3					1
因尾出張所				2					
旧本匠保育所									
宇目振興局									
宇目小野市地区防災備蓄倉庫				38	19				
直川振興局									
鶴見振興局				2					2
米水津振興局					6				
蒲江振興局庁舎				5	1	1	1	1	1
蒲江振興局防災備蓄倉庫							10		
やまばと児童公園防災備蓄倉庫				39	20		10		
城山北防災備蓄倉庫				78	40		40		
上堅田上城地区防災備蓄倉庫				37	17		20		
合計	140	20	40	212	130	2	119	1	8



佐伯市地域防災計画（資料編）  
6 防災対策 4 資機材等備蓄状況

品名 備蓄箇所	日用品							住居・寝具等	
	43	44	45	46	47	48	49	50	51
	鋸・鉋・ つるはし	掛矢・ ハンマー	一輪車	救助ロープ	ヘッドライト	誘導赤色灯	テーブル	テント	防水シート (ブルーシート)
	丁	本	台	巻	個	本	個	張	枚
市役所倉庫						7			17
市役所公用車管理室倉庫									
堅田水防倉庫	3	3	11	4					
東町水防倉庫		8						3	12
木立公民館									
上浦振興局	6	3				10		1	5
弥生振興局防災備蓄倉庫									
弥生振興局倉庫	5	2	5			10	20	7	2
旧弥生給食センター			1						
本匠振興局								10	3
因尾出張所									
旧本匠保育所									96
宇目振興局	1							1	
宇目小野市地区防災備蓄倉庫									
直川振興局									39
鶴見振興局	2	2						1	5
米水津振興局			6						
蒲江振興局庁舎	3			2		3		1	2
蒲江振興局防災備蓄倉庫									
やまばと児童公園防災備蓄倉庫									132
城山北防災備蓄倉庫			12	4					230
上堅田上城地区防災備蓄倉庫			6	2				1	96
合計	20	18	41	12	0	30	20	25	639

品名 備蓄箇所	住居・寝具等								
	52	53	54	55	56	57	58	59	60
	アルミマット	敷物	布団	毛布	タオル・ バスタオル	タオルケット	寝袋	リヤカー	簡易トイレ・ 携帯トイレ
枚	枚	組	枚	枚	枚	個	台	個	
市役所倉庫	3		7	80			3	1	
市役所公用車管理室倉庫					178				
堅田水防倉庫				47					29
東町水防倉庫								2	
木立公民館									
上浦振興局				20	10				
弥生振興局防災備蓄倉庫									
弥生振興局倉庫								1	1
旧弥生給食センター				400					280
本匠振興局									
因尾出張所									
旧本匠保育所	830			500	37,155				140
宇目振興局		1		6					1
宇目小野市地区防災備蓄倉庫									
直川振興局			8	70	50	5			
鶴見振興局		4	45	50	7				
米水津振興局		2	2	2		5			6
蒲江振興局庁舎			30						
蒲江振興局防災備蓄倉庫									
やまばと児童公園防災備蓄倉庫	1,660			653	18,000				140
城山北防災備蓄倉庫	1,660		6	1,035	36,000				280
上堅田上城地区防災備蓄倉庫	1,660								140
合計	5,813	7	98	2,863	91,400	10	3	4	1,017

佐伯市地域防災計画（資料編）  
6 防災対策 4 資機材等備蓄状況

品名 備蓄箇所	住居・寝具等								
	61	62	63	64	65	66	67	68	69
	トイレ用テント	担架・ストレッチャー	背負い式避難具	発電機	投光器・サークルライト	ラップボン	車いす	ボート	簡易間仕切り
個	台	個	台	台	個	個	艇	枚	
市役所倉庫						1			
市役所公用車管理室倉庫				3			1		
堅田水防倉庫	7				3			2	
東町水防倉庫		10							
木立公民館				3	2				
上浦振興局				1	3		1		
弥生振興局防災備蓄倉庫				15	15				
弥生振興局倉庫				2	1		3		
旧弥生給食センター	122								
本匠振興局				3	3		1		
因尾出張所				1	1				
旧本匠保育所	18								415
宇目振興局		1							
宇目小野市地区防災備蓄倉庫				7	2	14			
直川振興局									
鶴見振興局		1							
米水津振興局									
蒲江振興局庁舎		1		1					
蒲江振興局防災備蓄倉庫									
やまばと児童公園防災備蓄倉庫	18			19	15	10			
城山北防災備蓄倉庫	36			44	34	20		1	
上堅田上城地区防災備蓄倉庫	18			19	14	10		1	
合計	219	13	0	118	93	55	6	4	415

品名 備蓄箇所	住居・寝具等				
	104	105	106	107	108
	ワンタッチテント	除水装置	ポータブル車載DC/ACインバータ	トイレ用便袋	多目的簡易ベッド
枚	基	個	枚	枚	
市役所倉庫					
市役所公用車管理室倉庫					
堅田水防倉庫					
東町水防倉庫					
木立公民館					
上浦振興局					
弥生振興局防災備蓄倉庫					
弥生振興局倉庫					
旧弥生給食センター				55,000	
本匠振興局					
因尾出張所					
旧本匠保育所	415		20	146,900	
宇目振興局					
宇目小野市地区防災備蓄倉庫		1			50
直川振興局					
鶴見振興局					
米水津振興局					
蒲江振興局庁舎					
蒲江振興局防災備蓄倉庫					10
やまばと児童公園防災備蓄倉庫	830	3	20	213,280	10
城山北防災備蓄倉庫	1,660	3	40	106,640	23
上堅田上城地区防災備蓄倉庫	830	3	16	106,640	162
合計	3,735	10	96	628,460	255

(6-5) 消防車両等の保有台数

消防車両等の配置状況

(1) 常備消防の保有台数

平成 31 年 4 月 1 日現在

区分 \ 署所別	本署	蒲江分署	東部分署	宇目分署	上浦派出所	合計
化学消防ポンプ自動車	1					1
はしご付消防ポンプ自動車 ( 3 5 M )	1					1
水槽付消防ポンプ自動車	2	1			1	4
普通消防ポンプ自動車	1		1	1		3
小型動力ポンプ付水槽車 (5t)	1					1
救助工作車	1					1
高規格救急自動車	3	1	1	1		6
水難救助車	1					1
資材搬送車	1					1
指揮車	1					1
調査車	1					1
広報車	1					1
連絡車	3					3
人員輸送車	1					1
合計	19	2	2	2	1	26

(2) 非常備消防の団員数・装備保有数

平成31年4月1日現在

組 織 消防団名	組 織		装 備			
	分 団	実 員 (定数 1,880 名)		普通消防ポンプ自動車	小型動力ポンプ付積載車	小型動力ポンプ
		基本団員	機能別団員			
佐伯市消防団本部	0	1			2	0
佐伯市消防団佐伯方面隊	10	452 (21)			40	0
		452	0			
佐伯市消防団上浦方面隊	7	96			7	3
		94	2			
佐伯市消防団弥生方面隊	8	206 (2)			15	0
		206	0			
佐伯市消防団本匠方面隊	6	137			13	0
		97	40			
佐伯市消防団宇目方面隊	7	169			19	17
		150	19			
佐伯市消防団直川方面隊	6	104			7	5
		104	0			
佐伯市消防団鶴見方面隊	7	120			8	0
		111	9			
佐伯市消防団米水津方面隊	6	117			6	0
		104	13			
佐伯市消防団蒲江方面隊	4	299		1	21	0
		291	8			
計	61	1701 (23)		1	136	22
		1610 (23)	91			

※ ( ) 数字は女性消防団員を表す。

(6-6) 消防水利の整備状況

消防水利の現況（地域別）

平成 31 年度 4 月 1 日現在

項目 地域別	公設防火水槽	公設消火栓	私設防火水槽	私設消火栓	その他プール等
佐 伯	184	1,465	15	28	16
上 浦	43	103	0	0	1
弥 生	79	224	6	2	4
本 匠	73	69	0	0	2
宇 目	110	159	2	0	3
直 川	86	110	1	0	1
鶴 見	25	165	1	0	2
米水津	30	52	0	0	1
蒲 江	64	297	0	0	3
計	694	2,644	25	30	33

※消火栓については消防水利の基準を満たすものを計上

(6-7) 佐伯市の所有する収集車両台数

本市の所有する収集車両台数

平成31年4月1日現在

事務所 車種	エコセンター番匠	東浜収集センター	計
軽四貨物	1	1	2
2 tトラック S		2	2
2 tトラック L		1	1
2 tダンプ			
2 tパッカー車		3	3
3 tパッカー車	1	1	2
計	2	8	10

(6-8) 自主防災組織結成状況

●佐伯市自主防災組織一覧表

平成31年4月1日現在

No.1

No	校区等	組織名	結成年月日等	自治会数
1	佐伯	城南自主防災会	H23.11.28	1
2		池船区自主防災会	H28.4.18	1
3		内町区自主防災会	H23.10.1	1
4		本町区自主防災会	H24.2.1	1
5		城東地区自主防災会	H23.10.20	1
6		山手区自主防災会	H8.8.19	1
7		万年区自主防災会	H10.7.1	1
8		朝日区自主防災会	H10.7.1	1
9		汐見区自主防災会	H10.7.1	1
10		中川地区自主防災会	H10.7.1	1
11		太平区自主防災会	H10.7.1	1
12		塩屋区自主防災会	H10.7.1	1
13		上灘地区自主防災会	S60.7.30	1
14		東灘地区自主防災会	S60.7.30	1
15	瀬町台	女島区自主防災会	H24.9.1	1
16		新女島区自主防災会	H24.4.28	1
17		東町自主防災会	H8.9.13	1
18		長島町自主防災会	H8.3.14	1
19		来島町自主防災会	H25.7.26	1
20		中の島区自主防災会	H24.4.22	1
21		鶴谷区自主防災会	H25.10.9	1
22		興人区自主防災会	H23.10.1	1
23		野岡地区自主防災会	H23.10.31	1
24		中江町自主防災会	H24.5.1	1
25	佐伯東	西中区防災会	H23.10.1	1
26		東中区防災会	H23.10.1	2
27		北中区防災会	H23.10.1	1
28		常盤区自主防災会	H7.6.1	1
29		白坪区防災会	H16.8.1	1
30		蟹田区自主防災会	H16.8.1	1
31		平野区防災会	H16.8.1	1
32		駅前区防災会	H7.6.1	1
33		田の浦区自主防災会	H7.4.24	1
34		碓地区自主防災会	S60.7.30	1
35		港地区自主防災会	S60.7.30	1
36	日の出区防災会	H16.8.1	1	
37	上堅田	上城区自主防災会	H24.4.15	1
38		下城地区自主防災会	H27.4.19	1
39		中山区自主防災会	H17.10	1
40		上久部区自主防災会	H26.4.13	1

No	校区等	組織名	結成年月日等	自治会数
41	上堅田	匠南区自主防災会	S63.2.4	1
42		下久部区自主防災会	H24.5.12	1
43		蛇崎地区自主防災会	H26.4.1	1
44	鶴岡	櫻野自主防災会	H23.8.29	1
45		上岡地区自主防災会	H27.9.7	1
46		古市区自主防災会	H19.4.5	1
47		城西區自主防災会	H26.4.21	1
48		門前地区自主防災会	H30.4.15	1
49		高島区自主防災会	H24.10.1	1
50		稲垣区自主防災会	H25.4.1	1
51		脇地区自主防災会	H28.9.8	1
52		藤望区自主防災会	H28.3.1	1
53		大東地区自主防災会	H27.3.3	1
54		高畑区自主防災会	H30.5.1	1
55		百谷地区自主防災会	H24.8.20	1
56		坂の浦地区自主防災会	H23.10.10	1
57		若宮地区自主防災会	H24.7.13	1
58	枳形区自主防災会	H26.6.17	1	
59	大入島	守後地区自主防災会	S62.2.20	1
60		久保浦地区自主防災会	S62.2.20	1
61		片神地区自主防災会	S62.2.20	1
62		高松地区自主防災会	S60.7.30	1
63		日向泊地区自主防災会	S60.7.30	1
64		竹々谷地区自主防災会	S62.2.20	1
65		塩内地区自主防災会	S62.2.20	1
66		荒網代西地区自主防災会	S60.7.30	1
67		荒網代東地区自主防災会	S60.7.30	1
68		石間地区自主防災会	S60.7.30	1
69		八幡	百枝地区自主防災会	H24.10.1
70	片山地区自主防災会		H26.4.1	1
71	海崎地区自主防災会		H25.1.27	2
72	置場地区自主防災会		H24.12.25	1
73	海崎駅前地区自主防災会		H26.10.14	1
74	中野東区自主防災会		H24.10	1
75	中野西区自主防災会		H24.4.1	1
76	河内地区自主防災会		H24.7.15	1
77	年の神地区自主防災会		H24.8.1	1
78	中ノ内地区自主防災会		H19.3.1	1
79	宇戸区自主防災会		H24.11.11	1
80	新越地区自主防災会	H19.4.16	1	



No.2

No	校区等	組織名	結成年月日等	自治会数
81	八幡	折戸地区自主防災会	H25.4.7	1
82		大宮地区自主防災会	H24.10.1	1
83		笹良目第二消防隊	H24.4.1	1
84		代後区自主防災会	H27.4.1	1
85	西上浦	小福良地区自主防災会	H25.9.1	1
86		中川原地区防災会	H17.1.3	1
87		指夫地区自主防災会	H7.8.1	1
88		宮の内地区自主防災会	H7.8.31	1
89		狩生自主防災会	H7.7.31	1
90		車地区自主防災会	H7.12.18	1
91		風無区自主防災会	H7.8.21	1
92		古江地区防災会	H7.6.1	1
93		睡干地区防災会	H18.12.1	1
94		下堅田	津志河内地区自主防災会	H28.10.3
95	柏江地区自主防災会		H7.6.1	1
96	江頭地区自主防災会		H28.10.11	1
97	汐月地区自主防災会		H7.6.10	1
98	宇山地区自主防災会		H7.6.1	1
99	泥谷地区自主防災会		H7.6.20	1
100	波越地区自主防災会		S60.7.30	1
101	西野地区自主防災会		H24.6.1	1
102	府坂区自主防災会		H8.1.8	1
103	竹角地区自主防災会		H24.4.1	1
104	青山	棚野地区自主防災会	H8.3.29	1
105		市福所自主防災会	H28.11.1	1
106		川井地区自主防災会	H7.4.24	1
107	木立	枝敷北地区防災会	H25.7.1	1
108		枝敷西区防災会	H8.3.29	1
109		枝敷中区自主防災会	H27.4.1	1
110		永野	H8.3.29	1
111		大中尾	H8.3.29	1
112		中野河内区自主防災会	H24.4.1	1
113		大野東	H8.3.29	1
114		大野西地区自主防災会	H28.4.1	1
115	上浦	大浜地区自主防災会	H8.10.1	1
116		蒲戸地区自主防災会	H8.10.1	1
117		福泊地区自主防災会	H8.10.1	1
118		長田地区自主防災会	H8.10.1	1
119		夏井地区自主防災会	H8.10.1	1
120		津井地区自主防災会	H8.10.1	1

No	校区等	組織名	結成年月日等	自治会数
121	上浦	浅海井地区自主防災会	H8.10.1	1
122		浪太地区自主防災会	H8.10.1	1
123	弥生	床木地区防災会	H23.9.22	4
124		大坂本1区防災会	H18.7.1	1
125		大坂本2地区防災会	H18.7.1	1
126		大坂本3地区防災会	H18.7.1	1
127		大坂本榎古屋区防災会	H18.7.1	1
128		小崎台地区防災会	H18.7.1	1
129		尺間1地区防災会	H18.7.1	1
130		尺間2地区自主防災会	H18.7.1	1
131		尺間3地区自主防災会	H18.7.1	1
132		川中地区防災会	H18.7.1	1
133		宇藤木地区自主防災会	H18.7.1	1
134		藤野地区自主防災会	H18.7.1	1
135		木ノ瀬地区防災会	H18.7.1	1
136		石丸1区防災会	H18.7.1	1
137		石丸2区防災会	H18.7.1	1
138		石丸3区防災会	H18.7.1	1
139		留田地区防災会	H18.7.1	1
140		樽牟礼1区地区自主防災会	H18.7.1	1
141	樽牟礼2地区防災会	H18.7.1	1	
142	上小倉地区自主防災会	H18.7.1	1	
143	山田内自主防災会	H25.4.1	1	
144	山梨子地区防災会	H18.7.1	1	
145	東谷口地区防災会	H18.7.1	1	
146	西谷口地区防災会	H18.7.1	1	
147	白山地区防災会	H18.7.1	1	
148	小田地区自主防災会	H18.7.1	1	
149	尾岩地区防災会	H18.7.1	1	
150	細田地区自主防災会	H18.7.1	1	
151	平井地区防災会	H18.7.1	1	
152	深田地区防災会	H18.7.1	1	
153	門田地区防災会	H18.7.1	1	
154	須平地区自主防災会	H18.7.1	1	
155	久土地区自主防災会	H18.7.1	1	
156	祇園地区防災会	H18.7.1	1	
157	江良地区防災会	H18.7.1	1	
158	久保地区防災会	H18.7.1	1	
159	石内地区防災会	H18.7.1	1	
160	提内地区防災会	H18.7.1	1	



No.3

No	校区等	組織名	結成年月日等	自治会数
161	本匠	風戸地区自主防災組織	H15.6	1
162		下ノ原地区自主防災組織	H15.6	1
163		笠掛地区自主防災組織	H15.6	1
164		棕ノ木台地区自主防災組織	H15.6	1
165		三股地区自主防災組織	H15.6	1
166		宇津々地区自主防災組織	H15.6	1
167		波寄地区自主防災組織	H15.6	1
168		小川地区まもり隊	H15.6	1
169		小半地区自主防災組織	H15.6	1
170		井ノ上地区自主防災組織	H15.6	1
171		因尾地区自主防災組織	H15.6	1
172		堂ノ間地区自主防災組織	H15.6	1
173		上津川地区自主防災組織	H15.6	1
174		山部地区自主防災組織	H15.6	1
175		檜峯地区自主防災組織	H15.6	1
176	宇目	重岡地区自主防災会	H1.4.1	1
177		市園地区自主防災会	H1.4.1	1
178		宮野地区自主防災会	H1.4.1	1
179		小野地区自主防災会	H1.4.1	1
180		蔵小野地区自主防災会	H1.4.1	1
181		田野地区自主防災会	H1.4.1	1
182		水ヶ谷地区自主防災会	H1.4.1	1
183		宗太郎地区自主防災会	H1.4.1	1
184		上仲江地区自主防災会	H1.4.1	1
185		大原地区自主防災会	H1.4.1	1
186		塩見地区自主防災会	H1.4.1	1
187		花木地区自主防災会	H1.4.1	1
188		上爪地区自主防災会	H1.4.1	1
189		河内地区自主防災会	H1.4.1	1
190		河尻地区自主防災会	H1.4.1	1
191	伏野地区自主防災会	H1.4.1	1	
192	千東地区自主防災会	H1.4.1	1	
193	岩崎地区自主防災会	H1.4.1	1	
194	豊藤地区自主防災会	H1.4.1	1	
195	柿木地区自主防災会	H1.4.1	1	
196	酒利地区自主防災会	H1.4.1	1	
197	上津小野地区自主防災会	H1.4.1	1	
198	釘戸地区自主防災会	H1.4.1	1	
199	上小野市地区自主防災会	H1.4.1	1	
200	下小野市地区自主防災会	H1.4.1	1	

No	校区等	組織名	結成年月日等	自治会数
201	宇目	楢野木地区自主防災会	H1.4.1	1
202		中津留地区自主防災会	H1.4.1	1
203		越野地区自主防災会	H1.4.1	1
204	宇目	田原地区自主防災会	H1.4.1	1
205		田代地区自主防災会	H1.4.1	1
206		柳瀬地区自主防災会	H1.4.1	1
207		長測地区自主防災会	H1.4.1	1
208		西山地区自主防災会	H1.4.1	1
209		木浦鉱山地区自主防災会	H1.4.1	1
210		落水地区自主防災会	H1.4.1	1
211		藤河内地区自主防災会	H1.4.1	1
212	直川	井大自主防災会	S61.10	1
213		中組二自主防災会	S61.10	1
214		中組一自主防災会	S61.10	1
215		横手自主防災会	S61.10	1
216		大津留自主防災会	S61.10	1
217		月形自主防災会	S61.10	1
218		黒岩自主防災会	S61.10	1
219		羽蟻自主防災会	S61.10	1
220		内水自主防災会	S61.10	1
221		椀杭自主防災会	S61.10	1
222		岸ノ上自主防災会	S61.10	1
223		細川内自主防災会	S61.10	1
224		上ノ地自主防災会	S61.10	1
225		袖ノ原自主防災会	S61.10	1
226		大鶴自主防災会	S61.10	1
227		吹原自主防災会	S61.10	1
228		中道自主防災会	S61.10	1
229	立長自主防災会	S61.10	1	
230	野々内自主防災会	S61.10	1	
231	堂師自主防災会	S61.10	1	
232	市屋敷自主防災会	S61.10	1	
233	神栗自主防災会	S61.10	1	
234	久留須自主防災会	S61.10	1	
235	新中自主防災会	S61.10	1	
236	神ノ原自主防災会	S61.10	1	
237	川又自主防災会	S61.10	1	
238	向船場自主防災会	S61.10	1	
239	竹ノ下自主防災会	S61.10	1	
240	園自主防災会	S61.10	1	

No.4

No	校区等	組織名	結成年月日等	自治会数
241	直川	直川中津留自主防災会	S61.10	1
242		直川河内自主防災会	S61.10	1
243		間庭自主防災会	S61.10	1
244		水口自主防災会	S61.10	1
245		道越自主防災会	S61.10	1
246		江河内自主防災会	S61.10	1
247		新棚自主防災会	S61.10	1
248		上ノ口自主防災会	S61.10	1
249		間自主防災会	S61.10	1
250		下口自主防災会	S61.10	1
251		干又自主防災会	S61.10	1
252	観見	吹浦浜地区自主防災会	H26.4.1	1
253		吹浦奥地区自主防災会	H26.4.1	1
254		吹浦央地区自主防災会	H26.4.1	1
255		吹浦大河原地区自主防災会	H26.4.1	1
256		地松浦地区自主防災会	H19.10.1	5
257		沖松浦地区自主防災会	H21.10.1	6
258		有明浦地区自主防災会	H22.10.1	4
259		羽出浦地区自主防災会	H22.10.1	3
260		中越浦地区自主防災会	H22.10.1	2
261		猿戸地区自主防災会	H26.4.1	1
262		広浦地区自主防災会	H26.4.1	1
263		丹賀浦地区自主防災会	H23.4.1	1
264		梶寄浦地区自主防災会	H23.10.1	4
265		大島地区自主防災会	H23.10.1	3
266		浦代浦自主防災会	H24.12.9	1
267	色利浦自主防災会	H24.6.2	1	
268	宮野浦自主防災会	H24.3.11	1	
269	小浦地区自主防災会	H25.2.14	1	
270	竹野浦地区自主防災会	H25.5.18	1	
271	間越地区自主防災会	H26.3.1	1	
272	蒲江	カバネ地区自主防災会	H14.12.1	1
273		地下西地区自主防災会	H14.12.1	1
274		地下東地区自主防災会	H14.12.1	1
275		熊野地区自主防災会	H14.12.1	1
276		山後地区自主防災会	H14.12.1	1
277		中村地区自主防災会	H14.12.1	1
278		長津留地区自主防災会	H14.12.1	1
279		新町地区自主防災会	H14.12.1	1
280	鷺谷地区自主防災会	H14.12.1	1	

No	校区等	組織名	結成年月日等	自治会数
281	蒲江	河内地区自主防災会	H14.12.1	1
282		小向地区自主防災会	H14.12.1	1
283		小蒲江地区自主防災会	H23.10.5	1
284		屋形島地区自主防災会	H24.9.13	1
285		深島地区自主防災会	H8.4.1	1
286		猪串地区自主防災会	H14.4.1	1
287		波当津地区自主防災会	H24.2.1	1
288		葛原地区自主防災会	H15.11.1	1
289		丸市尾地区自主防災会	H9.7.1	1
290		越田尾地区自主防災会	H15.4.1	1
291		森崎地区自主防災会	H15.4.1	1
292		坪地区自主防災会	H9.4.1	1
293		野々河内地区自主防災会	H9.4.1	1
294		畑野浦地区自主防災会	H23.9.1	6
295		尾浦7区自主防災会	H24.4.1	1
296		尾浦8区自主防災会	H14.4.1	1
297		楠本地区自主防災会	H14.8.1	3
298		竹野浦河内東・西地区自主防災会	H24.4.1	4
299		元猿地区自主防災会	H24.4.1	1
300	高山地区自主防災会	H8.7.1	1	
301	西野浦西地区自主防災会	H9.4.1	1	
302	西野浦(東・中村)地区自主防災会	H23.10.1	2	
303	西野浦仲川原地区自主防災会	H15.10.1	1	



## (6-9) 防災士養成状況及び佐伯市防災士会規約

## ●防災士養成状況

平成31年4月1日現在

年 度	総 数	男	女	地区推薦	市職員	その他	備 考
H18年度～22年度	10	9	1	10	—	—	「その他」は教員・副市長・議員・高校生・民生委員・保育士・自費受講者など
H23年度	18	16	2	18	—	—	
H24年度	334	308	26	195	69	70	
H25年度	86	57	29	85	—	1	
H26年度	173	126	47	73	57	43	
H27年度	135	96	39	58	70	7	
H28年度	116	76	40	42	57	17	
H29年度	126	87	39	57	56	13	
H30年度	125	89	36	38	70	17	
合 計	1,123	864	259	576	379	168	

## 佐伯市防災士会規約

（名称）

第1条 本会は、佐伯市防災士会と称する。

（構成）

第2条 本会会員は、防災士の資格を得た佐伯市に在住または勤務する者で、本会の目的に賛同する防災士をもって構成する。

2 入会・退会については、書面にて事務局へ手続きを行うものとする。

（目的）

第3条 本会は、防災・減災に関する知識・技能の研鑽及び相互の連携を図るとともに、各地区・地域の自主防災会の活性化を支援し、安全・安心なまちづくりに寄与する。

（事業）

第4条 本会は、前条の目的を達成するため、次の事業を行う。

- （1）防災士としての活動と防災・減災に関する知識・技能の研鑽に関する事業
- （2）地区・地域の自主防災組織の活性化に関する事業
- （3）市の行う防災訓練等の支援に関する事業
- （4）会員相互の交流・親睦に関する事業
- （5）その他本会の目的を達成するために必要な事業

（事務局）

第5条 本会の事務局を、会長指定の場所に置く。

（役員）

第6条 本会に次の役員を置き、もって役員会を構成する。

会 長 1名  
副 会 長 3名  
事務局長 1名（会計を兼務）  
支 部 長 若干名  
女性部長 1名  
監 査 2名

2 役員は、支部長の互選により選出し、総会にて承認の上決定する。ただし、事務局長は会員の中から選出することができる。

3 副会長は、次の支部より1名ずつ選出する。

- ① 旧市内（上浦含む）
- ② 蒲江・米水津・鶴見
- ③ 弥生・本匠・直川・宇目

4 監査委員は、会員の中から選出する。ただし、1名は佐伯市防災危機管理課長が指名するものとする。

5 役員任期は2年とする。ただし、再任を妨げない。

（部会）

第7条 女性防災士による啓発活動を推進するため、防災士会の中に女性部会を置く。

2 部会に部長及び副部長（事務局長）等を置くことができる。

（役員の仕事）

第 8 条 会長は、本会を代表して会務を統括する。

2 副会長は、会長を補佐し、会長に事故ある時は、その職務を代行する。

3 事務局長は、この会の事業運営・事務局運営について、会長の指示により業務を遂行する。

4 支部長は、当該支部を統括し、役員会の業務を遂行する。

5 女性部長は、女性防災士を統括し、啓発活動を実施するとともに、他女性組織との連携を図る。

6 監査は、役員の仕事執行及び会計の状況について審査し、その結果を総会に報告する。

（会議）

第 9 条 本会に、次の会議を置く。

総 会 役員会

2 総会は、会長の招集により毎年 1 回開催する。ただし、役員会で審議し、必要であると認められた場合は、臨時に開催することができる。

3 総会は、規約の改正、役員、予算、事業計画その他重要事項の決定及び決算の承認を行う。

（定足数）

第 10 条 総会は、会員の過半数以上の出席（委任状含む）をもって成立する。

（議決）

第 11 条 総会の議事は、出席会員の過半数の同意をもって決し、可否同数の場合は議長の決するところによる。

（会計）

第 12 条 本会の経費は、会費、寄付金その他の収入をもってこれに充てる。

2 会費の額は、年 1, 0 0 0 円とする。

3 本会の会計年度は、毎年 4 月 1 日から翌年 3 月 3 1 日までとする。

（その他）

第 13 条 この規約に定めるもののほか、本会の運営に必要な事項等は、役員会の議決を経て会長が別に定める。

附 則 この規約は、平成 2 5 年 6 月 2 3 日より施行する。

附 則 この規約は、平成 2 7 年 5 月 1 0 日総会において一部改正する。


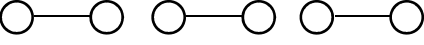

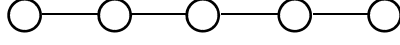
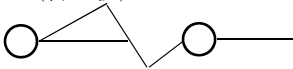
（女性部会の新設他関連条文の追加）

(6-10) 水防信号（大分県水防信号規程による）

区分	方法	種別	警鐘信号	サイレン信号
第4信号		必要と認める区域内の居住者に避難のため立退きを知らせるとき	乱打	約1分 約5秒 約1分 ○— 休 止 ○—

- 備考
- 1.信号は適宜の時間継続すること
  - 2.必要があれば警鐘信号及びサイレン信号を併用することを妨げない。
  - 3.危険が去ったときは口頭伝達により周知される。

(6-11) 津波注意報標識・津波警報標識

標識の種類	標 識	
	鐘 音	サイレン
津波注意報標識	 (3点と2点との斑打)	サイレン吹鳴は行わず、 上りチャイム→アナウンス→ 下りチャイムとする。
津波警報標識	 (2点)	(約5秒)  (約6秒休止)
大津波警報標識	 (連点)	(約3秒)  (約2秒休止) (短声連点)

(注) 鳴鐘又は吹鳴の反復は、適宜とする。

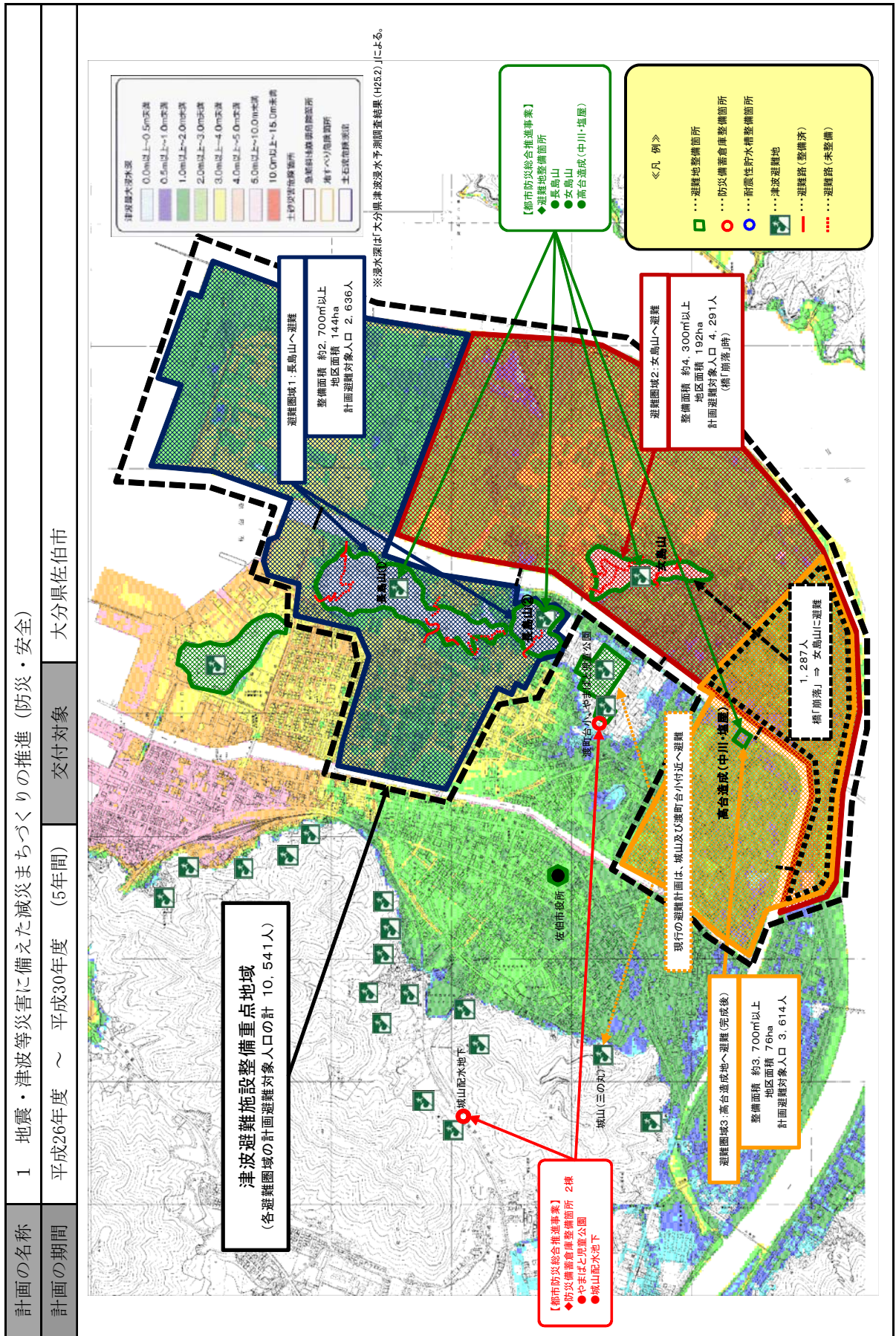




① 社会資本総合整備計画（非重点計画）

社会資本総合整備計画		平成30年9月 日																																																				
計画の名称	1 (第2期) 地震・津波等災害に備えた被災まちづくりの推進(防災・安全)	交付対象	大分県佐伯市																																																			
計画の期間	平成31年度～平成35年度(5年間)																																																					
計画の目標																																																						
<p>佐伯市は、南海トラフ地震津波津波対策特別強化地域に指定されており、今後30年以内に70%から80%で発生するとされている南海トラフ巨大地震(マグニチュード9.1)では、市内で最大震度6強、最大津波高は13.5mと想定されている。この南海トラフ巨大地震への対応を喫緊の課題として捉え、最終的には、大分県地震津波被害想定調査結果(2015年3月)で示された「被災対策による軽減効果(市内における死者数約8千5百人を1桁の人数に抑制)」の実現を目標に、避難施設等の整備と併せて早期避難行動の徹底を図る。あわせて、同地帯発生時には、最大で2万9千人の住民が避難生活を送ることから、迅速な避難者支援を行うための体制構築を目指す。</p> <p>本計画では人口が密集する市街地の浸水区域を重点的に整備することとし、避難地の整備を行う。避難地の整備とは、津波津波津波対策特別強化地域に避難タワーの整備と地盤地区に避難タワーの整備を行って来た。また、特定避難困難地域を抽出し、対象地域となる中川、塩原地区に避難タワーの整備を併せて計画し、特定避難困難地域の解消を行い、緊急的な避難場所を確保する。なお、本整備計画の掲載事業は、「佐伯市地域防災計画」及び平成27年度に策定した「津波津波津波対策特別強化地域整備計画」に項目・内容等盛り込み、整備方針等について位置づけを図る。</p>																																																						
<p>計画の成果目標(定量的指標)</p> <ul style="list-style-type: none"> <li>津波津波津波対策特別強化地域において、避難者が緊急且つ安全に避難でき一時的に滞在することが可能な避難地スペース(半場)をH33末までに9,100㎡以上に増加させる。</li> <li>防災情報伝達活動の強化を図るため、防災・行政ラジオの配布率を80%に増加させる。</li> <li>地域防災活動の基盤となる自主防災組織の組織率を100%に増加させる。</li> </ul>																																																						
<p>定量的指標の定義及び算定式</p> <table border="1"> <thead> <tr> <th>当切現況値 (H31当初)</th> <th>中間目標値 (H33末)</th> <th>最終目標値 (H35末)</th> <th>備考</th> </tr> </thead> <tbody> <tr> <td>約96,600㎡</td> <td>9,100㎡以上</td> <td>9,100㎡以上</td> <td>地域の総面積(計画人口: 28,800人、927,139㎡)</td> </tr> <tr> <td>54.2%</td> <td>70.0%</td> <td>80%</td> <td>国勢調査による世帯数: 29,574世帯</td> </tr> <tr> <td>90.3%</td> <td>95.0%</td> <td>100%</td> <td>市内地区数: 371地区</td> </tr> </tbody> </table>				当切現況値 (H31当初)	中間目標値 (H33末)	最終目標値 (H35末)	備考	約96,600㎡	9,100㎡以上	9,100㎡以上	地域の総面積(計画人口: 28,800人、927,139㎡)	54.2%	70.0%	80%	国勢調査による世帯数: 29,574世帯	90.3%	95.0%	100%	市内地区数: 371地区																																			
当切現況値 (H31当初)	中間目標値 (H33末)	最終目標値 (H35末)	備考																																																			
約96,600㎡	9,100㎡以上	9,100㎡以上	地域の総面積(計画人口: 28,800人、927,139㎡)																																																			
54.2%	70.0%	80%	国勢調査による世帯数: 29,574世帯																																																			
90.3%	95.0%	100%	市内地区数: 371地区																																																			
<p>全体事業費 (A+B+C+D) 35,800万円 A 32,700万円 B - C 3,100万円 D - % -</p>																																																						
<p>交付対象事業</p> <p>効果促進事業費の割合</p> <table border="1"> <thead> <tr> <th rowspan="2">事業番号</th> <th rowspan="2">事業種別</th> <th rowspan="2">地域種別</th> <th rowspan="2">交付対象</th> <th rowspan="2">直接間接</th> <th rowspan="2">事業者</th> <th rowspan="2">事業内容</th> <th colspan="5">事業実施期間(年度)</th> <th rowspan="2">全体事業費(百万円)</th> <th rowspan="2">補助率(%)</th> <th rowspan="2">備考</th> </tr> <tr> <th>H31</th> <th>H32</th> <th>H33</th> <th>H34</th> <th>H35</th> </tr> </thead> <tbody> <tr> <td>A13-001</td> <td>都市防災</td> <td>一般</td> <td>佐伯市</td> <td>直接</td> <td>佐伯市</td> <td>地区公共施設等整備(城南地区)</td> <td></td> <td></td> <td></td> <td></td> <td></td> <td>32.7</td> <td>-</td> <td></td> </tr> <tr> <td colspan="13">小計(都市防災・公園事業)</td> <td>32.7</td> <td>-</td> <td></td> </tr> </tbody> </table>				事業番号	事業種別	地域種別	交付対象	直接間接	事業者	事業内容	事業実施期間(年度)					全体事業費(百万円)	補助率(%)	備考	H31	H32	H33	H34	H35	A13-001	都市防災	一般	佐伯市	直接	佐伯市	地区公共施設等整備(城南地区)						32.7	-		小計(都市防災・公園事業)													32.7	-	
事業番号	事業種別	地域種別	交付対象								直接間接	事業者	事業内容	事業実施期間(年度)					全体事業費(百万円)	補助率(%)	備考																																	
				H31	H32	H33	H34	H35																																														
A13-001	都市防災	一般	佐伯市	直接	佐伯市	地区公共施設等整備(城南地区)						32.7	-																																									
小計(都市防災・公園事業)													32.7	-																																								
<p>C 効果促進事業</p> <p>効果促進事業費の割合</p> <table border="1"> <thead> <tr> <th rowspan="2">事業番号</th> <th rowspan="2">事業種別</th> <th rowspan="2">地域種別</th> <th rowspan="2">交付対象</th> <th rowspan="2">直接間接</th> <th rowspan="2">事業者</th> <th rowspan="2">事業内容</th> <th colspan="5">事業実施期間(年度)</th> <th rowspan="2">全体事業費(百万円)</th> <th rowspan="2">補助率(%)</th> <th rowspan="2">備考</th> </tr> <tr> <th>H31</th> <th>H32</th> <th>H33</th> <th>H34</th> <th>H35</th> </tr> </thead> <tbody> <tr> <td>C13-001</td> <td>施設整備</td> <td>一般</td> <td>佐伯市</td> <td>直接</td> <td>佐伯市</td> <td>避難地案内看板設置</td> <td></td> <td></td> <td></td> <td></td> <td></td> <td>3.1</td> <td>-</td> <td></td> </tr> <tr> <td colspan="13">小計</td> <td>3.1</td> <td>-</td> <td></td> </tr> </tbody> </table>				事業番号	事業種別	地域種別	交付対象	直接間接	事業者	事業内容	事業実施期間(年度)					全体事業費(百万円)	補助率(%)	備考	H31	H32	H33	H34	H35	C13-001	施設整備	一般	佐伯市	直接	佐伯市	避難地案内看板設置						3.1	-		小計													3.1	-	
事業番号	事業種別	地域種別	交付対象								直接間接	事業者	事業内容	事業実施期間(年度)					全体事業費(百万円)	補助率(%)	備考																																	
				H31	H32	H33	H34	H35																																														
C13-001	施設整備	一般	佐伯市	直接	佐伯市	避難地案内看板設置						3.1	-																																									
小計													3.1	-																																								
<p>D 社会資本整備(非重点)事業</p> <table border="1"> <thead> <tr> <th rowspan="2">事業番号</th> <th rowspan="2">事業種別</th> <th rowspan="2">地域種別</th> <th rowspan="2">交付対象</th> <th rowspan="2">直接間接</th> <th rowspan="2">事業者</th> <th rowspan="2">事業内容</th> <th colspan="5">事業実施期間(年度)</th> <th rowspan="2">全体事業費(百万円)</th> <th rowspan="2">補助率(%)</th> <th rowspan="2">備考</th> </tr> <tr> <th>H28</th> <th>H29</th> <th>H30</th> <th>H31</th> <th>H32</th> </tr> </thead> <tbody> <tr> <td>D-1</td> <td>施設整備</td> <td>一般</td> <td>佐伯市</td> <td>直接</td> <td>佐伯市</td> <td>避難地案内看板設置</td> <td></td> <td></td> <td></td> <td></td> <td></td> <td>3.1</td> <td>-</td> <td></td> </tr> <tr> <td colspan="13">小計</td> <td>3.1</td> <td>-</td> <td></td> </tr> </tbody> </table>				事業番号	事業種別	地域種別	交付対象	直接間接	事業者	事業内容	事業実施期間(年度)					全体事業費(百万円)	補助率(%)	備考	H28	H29	H30	H31	H32	D-1	施設整備	一般	佐伯市	直接	佐伯市	避難地案内看板設置						3.1	-		小計													3.1	-	
事業番号	事業種別	地域種別	交付対象								直接間接	事業者	事業内容	事業実施期間(年度)					全体事業費(百万円)	補助率(%)	備考																																	
				H28	H29	H30	H31	H32																																														
D-1	施設整備	一般	佐伯市	直接	佐伯市	避難地案内看板設置						3.1	-																																									
小計													3.1	-																																								
<p>効果促進事業(効果促進事業費)の割合</p> <table border="1"> <thead> <tr> <th>事業番号</th> <th>事業種別</th> <th>地域種別</th> <th>交付対象</th> <th>直接間接</th> <th>事業者</th> <th>事業内容</th> <th>事業実施期間(年度)</th> <th>全体事業費(百万円)</th> <th>補助率(%)</th> <th>備考</th> </tr> </thead> <tbody> <tr> <td>C1-1</td> <td>基幹事業</td> <td>一般</td> <td>佐伯市</td> <td>直接</td> <td>佐伯市</td> <td>避難地案内看板設置</td> <td>H31</td> <td>32.7</td> <td>-</td> <td></td> </tr> <tr> <td>C5-1</td> <td>施設整備</td> <td>一般</td> <td>佐伯市</td> <td>直接</td> <td>佐伯市</td> <td>避難地案内看板設置</td> <td>H31</td> <td>3.1</td> <td>-</td> <td></td> </tr> <tr> <td colspan="10">小計</td> <td>35.8</td> <td>-</td> <td></td> </tr> </tbody> </table>				事業番号	事業種別	地域種別	交付対象	直接間接	事業者	事業内容	事業実施期間(年度)	全体事業費(百万円)	補助率(%)	備考	C1-1	基幹事業	一般	佐伯市	直接	佐伯市	避難地案内看板設置	H31	32.7	-		C5-1	施設整備	一般	佐伯市	直接	佐伯市	避難地案内看板設置	H31	3.1	-		小計										35.8	-						
事業番号	事業種別	地域種別	交付対象	直接間接	事業者	事業内容	事業実施期間(年度)	全体事業費(百万円)	補助率(%)	備考																																												
C1-1	基幹事業	一般	佐伯市	直接	佐伯市	避難地案内看板設置	H31	32.7	-																																													
C5-1	施設整備	一般	佐伯市	直接	佐伯市	避難地案内看板設置	H31	3.1	-																																													
小計										35.8	-																																											

(参考図面) 地区公共施設整備





## ②津波防災地域づくり推進計画

### 6-3 津波防災地域づくりの推進のために行う事業又は事務

ここからは、取組方針、取組施策の方向性、取組施策の分類ごとに対応する事務又は事業を掲載します。

記載内容は、①事務・事業名、②実施箇所、③実施内容、④実施時期、⑤実施主体、⑥住民参加、⑦法律上の該当を記載しています。④実施時期の分類及び⑦法律上の該当の分類は以下のとおりです。

※実施時期の記載内容について

実施時期の記載	内 容
短期	5年以内の完了を目標とする事業又は事務
長期	5年超での完了を目標とする事業又は事務
実施済	既に完了済の事業又は事務 (協定や計画については締結・策定済みの意味)
継続	期間を問わず継続実施していく事業又は事務

※津波防災地域づくりに関する法律第10条第3項第3号に規定する事業又は事務

表示	内 容
イ	海岸保全施設、港湾施設、漁港施設及び河川管理施設等に係る施設の整備に関する事項
ロ	津波防護施設の整備に関する事項
ハ	一団地の津波防災拠点市街地形成施設の整備に関する事業、土地区画整理事業、市街地再開事業その他の市街地の整備のための事業に関する事項
ニ	避難路、避難施設、公園、緑地、地域防災拠点施設等、円滑な避難確保のための施設の整備及び管理に関する事項
ホ	集団移転促進事業に関する事項
ヘ	地籍調査の実施に関する事項
ト	民間資金、経営能力及び技術的能力の活用の促進
チ	その他（法律には記載がないもの）

#### 【記載例】

#### 方針1-①-①（取組方針—取組施策の方向性—取組施策を表示）

① 事務・事業名	② 実施箇所	③ 実施内容	④ 実施時期	⑤ 実施主体	⑥ 住民 参加	⑦ 法律上 の該当
1-1 津波大規模避難地整備事業	女島山 長島山	渡町台地域での避難場所確保のため大規模避難地の整備を行う。	実施済	佐伯市		ニ

方針番号 - 通番

住民や事業者、自主防災組織等が補助対象の事業や参加が必要な事業については、○を記載。

方針 1-①-①（生命を守る—避難場所、避難所の確保—津波避難地の拡充）

① 事務・事業名	② 実施箇所	③ 実施内容	④ 実施時期	⑤ 実施主体	⑥ 住民 参加	⑦ 法律上 の該当
1-1 津波大規模避難地整備事業	女島山 長島山	渡町台地域での避難場所確保のため大規模避難地の整備を行う。	実施済	佐伯市		二
1-2 津波避難地等台帳の整備	津波浸水域	津波避難地及び避難路等の点検整理を行い、より詳細な管理台帳の作成を行う。	短期	佐伯市		二

方針 1-①-②（生命を守る—避難場所、避難所の確保—津波避難ビルの拡充）

① 事務・事業名	② 実施箇所	③ 実施内容	④ 実施時期	⑤ 実施主体	⑥ 住民 参加	⑦ 法律上 の該当
1-3 津波時における一時避難施設としての使用に関する協定の締結	津波浸水域	津波避難ビルとして指定できる建物所有者と協定締結を行い、避難先の確保を図る。	継続	佐伯市		二
1-4 公共施設の津波避難ビルの指定	津波浸水域	既存公共施設の耐震化及び外部階段設置による津波避難ビルへの指定	継続	佐伯市		二

方針 1-①-③（生命を守る—避難場所、避難所の確保—津波避難施設の整備）

① 事務・事業名	② 実施箇所	③ 実施内容	④ 実施時期	⑤ 実施主体	⑥ 住民 参加	⑦ 法律上 の該当
1-5 津波避難対策緊急事業 （中川・塩屋・新女島津波避難人工高台）	長島町	中川・塩屋・新女島の特定避難困難地域における避難場所確保のため人工高台を整備する。	短期	佐伯市		二
1-6 津波避難対策緊急事業 （池船津波避難タワー）	池船町	池船の特定避難困難地域における避難場所確保のため津波避難タワーを整備する。	短期	佐伯市		二
1-7 津波避難対策緊急事業 （女島津波避難タワー）	女島	女島の特定避難困難地域における避難場所確保のため津波避難タワーを整備する。	短期	佐伯市		二

方針 1-①-④（生命を守る—避難場所、避難所の確保—避難所の環境改善）

① 事務・事業名	② 実施箇所	③ 実施内容	④ 実施時期	⑤ 実施主体	⑥ 住民 参加	⑦ 法律上 の該当
1-8 大規模避難所の空調設備 整備等の検討	全域	拠点となる避難所施設の 空調設備の整備を図る。	短期	佐伯市		二
1-9 指定避難所への事前設置 型特設公衆電話の設置	全域	指定避難所となる施設へ の災害時の優先回線とな る特設公衆電話を設置す る。	長期	佐伯市 NTT 西日本 大分支店	○	二
1-10 指定避難所への災害情報 ボックスの設置	全域	指定避難所となる施設へ Wi-Fi 機器やケーブルテ レビ接続端子が入った端 子板を設置する。	長期	佐伯市 (株)ケーブル テレビ佐伯	○	二

方針 1-②-①（生命を守る—避難経路の確保—避難経路等の整備）

① 事務・事業名	② 実施箇所	③ 実施内容	④ 実施時期	⑤ 実施主体	⑥ 住民 参加	⑦ 法律上 の該当
1-11 緊急連絡路整備 (東九州自動車道)	丸市尾 葛原	東九州自動車道蒲江 I C から波当津 I C の間で、 高速道路へ緊急避難でき るよう連絡路を整備す る。	実施済	国土交通省		二
1-12 橋梁の耐震補強の推進 (国管理)	全域	緊急輸送道路の橋梁の耐 震補強を行う。 全橋対象	実施済	国土交通省		二
1-13 橋梁の耐震補強の推進 (県管理)	全域	緊急輸送道路の橋梁の耐 震補強を行う。 (平成 31 年度完了予定)	短期	大分県		二
1-14 最優先啓開ルート上の法 面対策	全域	大分県道路啓開計画にお ける「最優先啓開ルート」 上の法面対策を行う。 (平成 30 年度完了予定)	短期	大分県		二
1-15 橋梁の耐震補強の推進 (市管理)	津波浸水域	避難経路の中川、中江川 に架かる橋梁の耐震補強 を行う。7 橋対象 (2 橋実 施済)	長期	佐伯市		二
1-16 津波避難路等整備事業 (市実施分)	津波浸水域	津波避難路の新設や既設 避難路の舗装、手すり設 置等を行う。	継続	佐伯市		二
1-17 津波避難施設原材料支給 事業	津波浸水域	自治区等が津波避難路の 新設、既設の避難路舗装、 手すり設置等をするため の原材料を支給する。	継続	佐伯市	○	二
1-18 津波避難施設重機借上げ 補助事業	津波浸水域	自治区等が津波避難路の 新設、既設避難路の舗装、 手すり設置等をするため の重機借上げ料の一部を 補助する。	継続	佐伯市	○	二

方針 1-②-②（生命を守る—避難経路の確保—住宅の耐震化等の促進）

① 事務・事業名	② 実施箇所	③ 実施内容	④ 実施時期	⑤ 実施主体	⑥ 住民参加	⑦ 法律上の該当
1-19 木造住宅耐震化促進事業	全域	木造の一戸建て住宅の耐震診断・耐震改修工事を行った住宅の所有者等に対して費用の一部を補助する。	継続	佐伯市	○	二
1-20 特定建築物耐震診断支援事業	全域	特定建築物の倒壊等による被害を軽減するため、耐震診断費用の一部を補助する。	継続	佐伯市	○	二
1-21 耐震シェルター補助事業	全域	耐震性のない一戸建て木造住宅の寝室に耐震シェルターを設置する所有者等に対して費用の一部を助成する。	短期	佐伯市	○	二
1-22 家具転倒防止対策推進事業	全域	家具転倒防止器具を購入して取り付ける高齢者世帯に対して費用の一部を補助する。	継続	佐伯市	○	二

方針 1-②-③（生命を守る—避難経路の確保—老朽空き家対策の実施）

① 事務・事業名	② 実施箇所	③ 実施内容	④ 実施時期	⑤ 実施主体	⑥ 住民参加	⑦ 法律上の該当
1-23 空家等対策計画の策定	全域	空家化の予防、適切な管理、活用促進、是正等を総合的に実施していく計画を策定する。	短期	佐伯市		チ
1-24 老朽危険空き家除去促進事業	全域	市内の老朽危険空き家（木造）を除去するための費用の一部を補助する。	継続	佐伯市	○	二

方針 1-②-④（生命を守る—避難経路の確保—土砂災害対策の実施）

① 事務・事業名	② 実施箇所	③ 実施内容	④ 実施時期	⑤ 実施主体	⑥ 住民参加	⑦ 法律上の該当
1-25 土砂災害警戒区域等指定	全域	土石流や急傾斜地崩壊の危険箇所の基礎調査を行い、土砂災害警戒区域及び特別警戒区域の指定を行う。	継続	大分県		チ
1-26 土砂法に基づく避難計画の作成と周知	全域	土砂災害警戒区域に指定された地域での避難計画作成を推進し、ハザードマップでの周知を行う。	継続	佐伯市	○	チ

方針 1-③-①（生命を守る—情報伝達の充実—避難誘導サインの充実）

① 事務・事業名	② 実施箇所	③ 実施内容	④ 実施時期	⑤ 実施主体	⑥ 住民参加	⑦ 法律上の該当
1-27 海拔表示板設置事業	津波浸水域	地盤の高さ及び津波避難地までの誘導サインとして避難経路等に設置。	継続	佐伯市		二
1-28 津波避難地案内標識設置事業	津波浸水域	主要幹線沿いに津波避難地までの誘導サインとして設置。	継続	佐伯市		二
1-29 指定緊急避難場所及び指定避難所表示看板設置事業	全域	指定緊急避難場所及び指定避難所になっている施設について、表示看板の設置を行う。	短期	佐伯市		二
1-30 インターネット上での津波避難地等の位置情報の提供	全域	インターネットのマップ上に津波避難地や指定避難所等の位置情報を掲載する。	継続	佐伯市		チ

方針 1-③-②（生命を守る—情報伝達の充実—情報伝達手段の整備）

① 事務・事業名	② 実施箇所	③ 実施内容	④ 実施時期	⑤ 実施主体	⑥ 住民参加	⑦ 法律上の該当
1-31 河川管理（津波監視兼用）カメラ整備	長島町	佐伯河川国道事務所鉄塔へ河川管理用 CCTV を設置し、有事の際の津波及び被害状況の広域監視を行う。	実施済	国土交通省		イ
1-32 防災ライブカメラの設置	全域	市内各所にライブカメラを設置し、危険箇所の状況把握を行う。現在、市内 31 か所に設置。	継続	佐伯市		チ
1-33 防災情報システム整備事業 （防災スピーカー整備）	全域	防災スピーカーのデジタル化を行い、Jアラートや緊急情報を広域的に放送する。	長期	佐伯市		チ
1-34 孤立集落対策事業 （IP無線設備整備）	全域	災害時でも活用が見込める IP 無線機を関係機関及び孤立する可能性のある地域に配備し、通信手段の多重化を行う。	短期	佐伯市	○	チ
1-35 防災メールシステムの整備	全域	防災情報を登録者にメールにて配信し、情報提供を行うほか、登録推進を図る。	継続	佐伯市	○	チ
1-36 防災・行政ラジオ整備事業	全域	防災情報を戸別受信できるラジオシステムを整備し、各家庭、事業所、要配慮者利用施設等へ配布する。	継続	佐伯市	○	チ

1-37 ラジオ中継局整備事業	米花山 板戸山 畑野浦 背平山	防災・行政ラジオの情報伝達方法の多重化を図るため、ラジオ中継局を整備する。	短期	佐伯市		チ
1-38 市内放送局との連携強化	全域	ケーブルテレビ佐伯及びエフエムさいきとの連携強化を行い、市民への災害情報等の伝達方法強化を図る。	継続	佐伯市		チ
1-39 ストリーミング配信システム構築事業	全域	災害協定に基づき、ケーブルテレビ佐伯の災害放送をインターネット上で視聴できるシステムを構築する。	短期	佐伯市		チ

方針1-④-①（生命を守る—自主防災組織の育成—自主防災組織の強化）

① 事務・事業名	② 実施箇所	③ 実施内容	④ 実施時期	⑤ 実施主体	⑥ 住民参加	⑦ 法律上の該当
1-40 自主防災組織結成の促進	全域	自主防災組織を結成していない地区に対して結成を推進するための支援を行う。	継続	佐伯市	○	チ
1-41 防災士育成の促進	全域	各地区及び自主防災組織において防災リーダーとなりうる人材育成のため、防災士の養成、スキルアップを行う。	継続	佐伯市	○	チ
1-42 自主防災組織活動支援事業 (防災知識普及事業)	全域	自主防災組織に対して、防災知識の普及のための講演会や講師謝礼等の費用の一部を補助する。	継続	佐伯市	○	チ
1-43 自主防災組織活動支援事業 (防災訓練事業)	全域	自主防災組織に対して、防災訓練に係る炊き出し用米やテント等の借上料等の費用の一部を補助する。	継続	佐伯市	○	チ
1-44 自主防災組織活動支援事業 (防災資機材備蓄事業)	全域	自主防災組織に対して、救出救助用、避難用等の資機材購入費用の一部を補助する。	継続	佐伯市	○	チ
1-45 自主防災組織活動支援事業 (食糧品等備蓄事業)	全域	自主防災組織に対して、備蓄用の食糧及び飲料水購入費用の一部を補助する。	継続	佐伯市	○	チ
1-46 地区避難計画等見直し事業	全域	自主防災組織の防災計画書及び地区津波避難計画等の見直しを行う。	短期	佐伯市	○	チ



方針 1-⑤-①（生命を守る—要配慮者の避難対策—避難行動要支援者対策の強化）

① 事務・事業名	② 実施箇所	③ 実施内容	④ 実施時期	⑤ 実施主体	⑥ 住民 参加	⑦ 法律上 の該当
1-47 避難行動要支援者台帳の 整備	全域	市内全域の避難行動要支援者の把握を行い、台帳を作成し、同意を得た要支援者の名簿を地域や関係機関へ事前周知を図る。	継続	佐伯市	○	チ
1-48 避難支援プラン（個別計画）の作成推進	全域	事前周知された避難行動要支援者の名簿に基づき、自主防災組織や民生・児童委員と協力し、避難支援プランの作成を推進する。	継続	佐伯市	○	チ

方針 1-⑤-②（生命を守る—要配慮者の避難対策—要配慮者利用施設の避難体制の整備）

① 事務・事業名	② 実施箇所	③ 実施内容	④ 実施時期	⑤ 実施主体	⑥ 住民 参加	⑦ 法律上 の該当
1-49 要配慮者利用施設の避難 計画作成の推進	全域	要配慮者利用施設については、各種災害リスクを把握のうえ、避難計画の作成・提出を求める。場合によっては、指導を行う。	継続	大分県 佐伯市	○	チ
1-50 要配慮者利用施設の避難 訓練実施の推進	全域	要配慮者施設が行う避難訓練の実施状況の把握を行うほか、未実施施設については、相談・指導等を行う。	継続	大分県 佐伯市	○	チ

方針 2-①-①(被害を減らす-既存施設等を活かした津波防護ラインの確保-海岸保全施設、  
港湾施設、漁港施設及び河川管理施設等に係る施設の整備)

① 事務・事業名	② 実施箇所	③ 実施内容	④ 実施時期	⑤ 実施主体	⑥ 住民 参加	⑦ 法律上 の該当
2-1 番匠川液状化対策	番匠川 堅田川	番匠川下流市街部地区などの堤防の液状化対策を実施し、地震及び津波被害の防止・軽減を図る。	長期	国土交通省		イ
2-2 番匠川樋門の無動力化整備	番匠川 堅田川	津波の遡上が予想される区間にある樋門の無動力化整備を行う。	実施済	国土交通省		イ
2-3 大分県地区漁港施設機能強化事業（松浦漁港）	鶴見地松浦	地震・津波発生時において、防災上必要な防波堤及び水産業の早期再開に必要なとなる岸壁について、耐震・耐津波対策工事を行う。	短期	大分県		イ
2-4 蒲江地区水産生産基盤整備事業（蒲江漁港）	蒲江蒲江浦	地震・津波発生時において、防災上必要な防波堤及び水産業の早期再開に必要なとなる岸壁について、耐震・耐津波対策工事を行う。	短期	大分県		イ
2-5 佐伯地区漁港施設機能強化事業（長田漁港）	上浦最勝海 浦	既存施設の機能診断を行い、必要に応じて施設の機能強化対策等を実施する。	短期	佐伯市		イ
2-6 佐伯地区漁港施設機能強化事業（入津漁港）	蒲江西野浦	既存施設の機能診断を行い、必要に応じて施設の機能強化対策等を実施する。	短期	佐伯市		イ
2-7 佐伯地区漁港施設機能強化事業（灘内漁港）	蒲江森崎浦	既存施設の機能診断を行い、必要に応じて施設の機能強化対策等を実施する。	短期	佐伯市		イ
2-8 入津地区漁港施設機能強化事業（元猿漁港）	蒲江竹野浦河内	既存防波堤（L=145m）前面に消波工を設置し、反射波の軽減を図る。	短期	佐伯市		イ
2-9 海岸堤防等老朽化対策緊急事業	水・国局所管海岸	海岸保全施設の詳細な老朽化調査を実施し、今後の維持、修繕、更新費の軽減、平準化を図り、適切な維持管理、施設の延命化を図る。	継続	大分県		イ
2-10 海岸堤防等老朽化対策緊急事業	港湾局所管海岸	海岸保全施設の詳細な老朽化調査を実施し、今後の維持、修繕、更新費の軽減、平準化を図り、適切な維持管理、施設の延命化を図る。	継続	大分県		イ

2-11 津波対策に資する港湾施設等に係る固定資産税の特例措置	臨港地区	民間企業が臨港地区内で取得・改良を行った津波対策に資する港湾施設等に係る固定資産税の課税標準額を取得から4年間、下記のとおり減免する。 ①大臣配分資産又は知事配分資産：2分の1 ②その他の資産：2分の1を参酌して3分の1以上3分の2以下の範囲内において市町村の条例で定める割合	短期	佐伯市	○	ト
------------------------------------	------	--	----	-----	---	---

方針 2-②-①（被害を減らす－地震被害の軽減－避難経路の確保）

① 事務・事業名	② 実施箇所	③ 実施内容	④ 実施時期	⑤ 実施主体	⑥ 住民参加	⑦ 法律上の該当
2-12【再掲】 緊急連絡路整備 （東九州自動車道）	丸市尾 葛原	東九州自動車道蒲江ICから波当津ICの間で、高速道路へ緊急避難できるよう連絡路を整備する。	実施済	国土交通省		二
2-13【再掲】 橋梁の耐震補強の推進 （国管理）	全域	緊急輸送道路の橋梁の耐震補強を行う。 全橋対象	実施済	国土交通省		二
2-14【再掲】 橋梁の耐震補強の推進 （県管理）	全域	緊急輸送道路の橋梁の耐震補強を行う。	長期	大分県		二
2-15【再掲】 橋梁の耐震補強の推進 （市管理）	津波浸水域	避難経路上の中川、中江川に架かる橋梁の耐震補強を行う。7橋対象（2橋実施済）	長期	佐伯市		二

方針 2-②-②（被害を減らす－地震被害の軽減－建築物の耐震化）

① 事務・事業名	② 実施箇所	③ 実施内容	④ 実施時期	⑤ 実施主体	⑥ 住民参加	⑦ 法律上の該当
2-16【再掲】 木造住宅耐震化促進事業	全域	木造の一戸建て住宅の耐震診断・耐震改修工事を行った住宅の所有者等に対して費用の一部を補助する。	継続	佐伯市	○	二
2-17【再掲】 特定建築物耐震診断支援事業	全域	特定建築物の倒壊等による被害を軽減するため、耐震診断費用の一部を補助する。	継続	佐伯市	○	二
2-18【再掲】 耐震シェルター補助事業	全域	耐震性のない一戸建て木造住宅の寝室に耐震シェルターを設置する所有者等に対して費用の一部を助成する。	短期	佐伯市	○	二

佐伯市地域防災計画（資料編）  
6 防災対策 12 防災・減災に関する事業計画

2-19 佐伯市住宅・建築物耐震改修促進計画の策定	全域	計画に基づき、市有建築物の耐震化を図るほか、通行障害既存耐震不適格建築物の耐震化の促進を図る。	継続	佐伯市		二
2-20 佐伯市公共施設等総合管理計画の推進	全域	佐伯市所有の公共施設の個別施設計画を推進し、必要に応じて施設の除却、建替え、耐震化を図る。	継続	佐伯市		二

方針 2-②-③（被害を減らす－地震被害の軽減－土砂災害対策の実施）

① 事務・事業名	② 実施箇所	③ 実施内容	④ 実施時期	⑤ 実施主体	⑥ 住民参加	⑦ 法律上の該当
2-21 急傾斜地崩壊対策事業	全域	土砂災害から人命等を守るため、急傾斜地崩壊防止施設等の整備を行う。	継続	大分県 佐伯市	○	二
2-22 砂防事業	全域	土砂災害から人命を守るため、砂防設備等の整備を行う。	継続	大分県		二

方針 3—①—①（津波に備える—自助、共助、公助での備蓄対策—備蓄分担による計画的な備蓄）

① 事務・事業名	② 実施箇所	③ 実施内容	④ 実施時期	⑤ 実施主体	⑥ 住民参加	⑦ 法律上の該当
3-1 防災備蓄倉庫建設事業 （やまばと児童公園）	長島町	公的備蓄物資を保管するため大型備蓄倉庫を整備する。	実施済	佐伯市		チ
3-2 防災備蓄倉庫建設事業 （城山北配水池下）	臼坪	公的備蓄物資を保管するため大型備蓄倉庫を整備する。	実施済	佐伯市		チ
3-3 防災備蓄倉庫建設事業 （上城地区防災・避難広場）	上城	公的備蓄物資を保管するため大型備蓄倉庫を整備する。	短期	佐伯市		チ
3-4 防災備蓄倉庫建設事業 （蒲江蒲江浦） （蒲江振興局）	蒲江蒲江浦	公的備蓄物資を保管するため分散備蓄倉庫を整備する。	実施済	佐伯市		チ
3-5 津波対策用備蓄倉庫設置 事業費補助金事業	津波浸水域	自主防災組織に対して、津波避難地等に備蓄倉庫を設置する費用を全額補助する。	継続	佐伯市	○	チ
3-6【再掲】 自主防災組織活動支援事業 （防災資機材備蓄事業）	全域	自主防災組織に対して、救出救助用、避難用等の資機材購入費用の一部を補助する。	継続	佐伯市	○	チ
3-7【再掲】 自主防災組織活動支援事業 （食糧品等備蓄事業）	全域	自主防災組織に対して、備蓄用の食糧及び飲料水購入費用の一部を補助する。	継続	佐伯市	○	チ
3-8 佐伯市備蓄計画の策定	全域	自助・共助・公助での備蓄を計画的に行うため、佐伯市備蓄計画を策定する。	実施済	佐伯市		チ
3-9 自主防災組織での備蓄計画策定の推進	全域	共助での計画的な備蓄を推進するため、自主防災組織での備蓄計画策定を推進する。	継続	佐伯市	○	チ
3-10 各家庭での備蓄品、備蓄方法等の周知	全域	各家庭で備蓄しておく品目や量、非常持出品等の周知を行い、自助での備蓄を推進する。	継続	佐伯市	○	チ
3-11 災害時市民開放登録井戸の募集	全域	大規模災害時の断水時に地域内で生活用水を無償提供してくれる井戸所有者等を募集し、水質検査を行ったうえで登録を行う。	継続	佐伯市	○	チ

方針 3—②—①（津波に備える—防災意識の醸成—防災訓練の徹底）

① 事務・事業名	② 実施箇所	③ 実施内容	④ 実施時期	⑤ 実施主体	⑥ 住民参加	⑦ 法律上の該当
3-12 地域一斉避難訓練の実施	全域	毎年11月第2日曜日に全市一斉の地域避難訓練を行い、防災意識の向上を図る。	継続	佐伯市自治会	○	チ
3-13 避難所運営訓練の実施	各校区別	毎年校区別に避難所への避難を体験するほか、地域住民主体の運営が図れるよう訓練を実施する。	継続	佐伯市	○	チ
3-14 総合防災訓練の実施（本庁舎）	市庁舎	火災及び津波を想定した市庁舎からの避難訓練を実施し、職員及び市民の意識向上を図る。	継続	佐伯市	○	チ
3-15 災害対策本部設置運営訓練	市庁舎	市職員の災害対応業務スキルの向上のため、図上訓練を行う。	継続	佐伯市		チ
3-16 土砂災害防災訓練の実施	対象地域	土砂災害が起こる可能性の高い地域で、警戒避難体制の確認と防災意識向上のため訓練を行う。	継続	佐伯市	○	チ
3-17 幼稚園・小・中学校での避難訓練の推進	全域	各校の避難計画等に基づき、避難訓練を行い、迅速な避難体制の確立と防災意識の向上を図る。	継続	佐伯市学校・園		チ
3-18 保育所や児童クラブ等での避難訓練の推進	全域	各施設の避難計画に基づき、避難訓練を行い、迅速な避難体制の確立と防災意識の向上を図る。	継続	佐伯市施設管理者	○	チ

方針 3—②—②（津波に備える—防災意識の醸成—防災知識の普及・啓発）

① 事務・事業名	② 実施箇所	③ 実施内容	④ 実施時期	⑤ 実施主体	⑥ 住民参加	⑦ 法律上の該当
3-19 津波ハザードマップの作成及び配布	全域	津波浸水域及び各避難地等を周知するため、津波ハザードマップを全戸に配布する。	実施済	佐伯市	○	チ
3-20 防災手帳の作成及び配布	全域	各家庭で防災のことを分かりやすく学べる手帳を作成し、全戸配布する。	短期	佐伯市	○	チ
3-21 防災講演会の実施	全域	被災地の語り部や専門の講師を招き、災害に対しての心構えや対策の知識を多くの市民に啓発する。	継続	佐伯市	○	チ
3-22 防災講話の推進	全域	各地区や自主防災組織、各種団体等を対象に、防災講話を実施し、防災に関する意識の向上を図る。	継続	佐伯市	○	チ

3-23 さいき春まつり等各種イベントでの啓発活動	全域	さいき春まつり等の各種イベントにおいて防災ブースを出展し、非常持出品の展示や防災に関する知識普及活動を行う。	継続	佐伯市	○	チ
3-24 避難所運営マニュアルの作成	全域	避難運営マニュアルを作成し、住民主体で避難所の運営が図れるよう周知を行う。	短期	佐伯市	○	チ

方針 3—②—③（津波に備える－防災意識の醸成－防災教育の充実）

① 事務・事業名	② 実施箇所	③ 実施内容	④ 実施時期	⑤ 実施主体	⑥ 住民参加	⑦ 法律上の該当
3-25 防災教育モデル実践校の指定	全域	防災教育モデル実践校を毎年指定し、防災教育の取組について研究実践を推進する。	継続	佐伯市	○	チ
3-26 被災地への児童派遣	全域	東日本大震災等の被災地に、児童を派遣し、現地での体験学習により防災についての学びを深化する。	継続	佐伯市	○	チ
3-27 学校での防災授業の実施	全域	防災に関する授業を防災危機管理課職員や講師を招いて行い、児童・生徒の防災意識向上を図る。	継続	佐伯市 学校	○	チ
3-28 幼稚園、保育所への防災士の派遣講座	全域	幼稚園や保育所へ女性防災士等を派遣し、防災紙芝居や防災ダンスにより、幼少期からの防災教育を図る。	継続	佐伯市 防災士会	○	チ

方針 3—③—①（津波に備える－学校と地域の連携－学校と地域が連携した防災体制の構築）

① 事務・事業名	② 実施箇所	③ 実施内容	④ 実施時期	⑤ 実施主体	⑥ 住民参加	⑦ 法律上の該当
3-29 地域と一体となった避難訓練の実施	全域	学校のみでなく、地域住民と合同の避難訓練を実施し、避難地や避難経路の確認を一緒に行う。	短期	佐伯市 学校	○	チ
3-30 地域と一体となった学校防災計画の策定	全域	学校防災計画に地域住民の意見を反映することを検討するとともに、避難所となる学校については、あらかじめ地域住民と使用についてルールを決めておく。	短期	佐伯市 学校	○	チ



方針 3—④—①（津波に備える—孤立地域対策—う回路の調査）

① 事務・事業名	② 実施箇所	③ 実施内容	④ 実施時期	⑤ 実施主体	⑥ 住民参加	⑦ 法律上の該当
3-31 孤立集落対策事業 （孤立可能性集落抽出特定業務）	全域	孤立する可能性がある地域、地区の詳細を把握し、う回路（車両通行、徒歩移動）等の調査を行うことで、支援体制等の確立に繋げる。	短期	佐伯市		チ

方針 3—④—②（津波に備える—孤立地域対策—地域内での自助・共助の取組の推進）

① 事務・事業名	② 実施箇所	③ 実施内容	④ 実施時期	⑤ 実施主体	⑥ 住民参加	⑦ 法律上の該当
3-32【再掲】 孤立集落対策事業 （I P無線設備整備）	全域	災害時でも活用が見込めるI P無線機を関係機関及び孤立する可能性のある地域に配備し、通信手段の多重化を行う。	短期	佐伯市	○	チ
3-33 孤立地域防災計画作成モデルの推進	孤立地域	津波により長期間孤立する地域での自助・共助の取組を中心としたモデル的な防災計画を作成し、同様の地域での普及を図る。	短期	佐伯市	○	チ
3-34 孤立地域における津波対策用備蓄倉庫設置補助及び備蓄物資購入補助	孤立地域	孤立する可能性が高い地域については、引き続き備蓄倉庫設置補助を継続するほか備蓄物資等の事業の拡充を検討する。	短期	佐伯市	○	チ
3-35 情報伝達用サイン旗の配備	孤立地域	津波避難地等に避難者や要救助者がいることを飛行機やヘリから確認できるように赤と黄のサイン旗を各地区へ配布する。	短期	佐伯市	○	チ

方針 3—④—③（津波に備える—孤立地域対策—救援ポイントの設定と周知）

① 事務・事業名	② 実施箇所	③ 実施内容	④ 実施時期	⑤ 実施主体	⑥ 住民参加	⑦ 法律上の該当
3-36 救援ポイントの設定と周知	孤立地域	津波により孤立する地域に救援救助を待つ救援ポイントを設定し、各関係機関と情報を共有するとともに、住民への周知徹底を図る。	短期	大分県 佐伯市 その他 関係機関	○	チ
3-37 孤立救助・救援活動訓練の実施	孤立地域	孤立地域からの救助や救援を想定した訓練を関係機関及び住民と協力し実施する。	継続	大分県 佐伯市 その他 関係機関	○	チ

方針 3—⑤—①（津波に備える—地域防災拠点等の整備—大規模災害に備えた地域防災拠点等の整備）

① 事務・事業名	② 実施箇所	③ 実施内容	④ 実施時期	⑤ 実施主体	⑥ 住民参加	⑦ 法律上の該当
3-38 上城地区防災・避難広場整備事業（佐伯市屋内運動広場）	上城	屋内運動広場を建設し、通常時は体育施設として利用し、災害時には支援物資の荷捌き場となるよう整備を行う。	短期	佐伯市		二
3-39 上城地区防災・避難広場整備事業（臨時ヘリポート）	上城	災害時に使用できるヘリポートを整備し、主に物資搬送用ヘリの離発着に使用する。	短期	佐伯市		二
3-40 上城地区防災・避難広場整備事業（給水施設）	上城	災害時に給水車への給水を可能とするため、給水管設備を2基設置する。	短期	佐伯市		二
3-41【再掲】 上城地区防災・避難広場整備事業（大型備蓄倉庫）	上城	公的備蓄物資を保管するため大型備蓄倉庫を整備する。主に避難所運営のための食糧や資機材、消耗品等を保管する。	短期	佐伯市		二
3-42 宿泊施設「セミナーハウスはぐくみ」の建設	上城	総合運動公園内にバリアフリーの宿泊施設を建設し、災害時には要配慮者用の避難所として使用する。	実施済	佐伯市		二
3-43 地方卸売市場佐伯青果市場の建設	上城	上城地区防災・避難広場隣に建設し、地域拠点市場に位置づけられることになり、災害時には救援物資の物流拠点として利用を考える。	短期	民間		二
3-44 佐伯学校給食センター（仮）の建設	上城	上城地区防災・避難広場隣に建設し、災害時には炊き出し等の拠点として利用する。	短期	佐伯市		二
3-45 「道の駅やよい」の防災機能強化	弥生上小倉	道の駅やよいの防災機能強化を行う。自家発電、防災倉庫、災害用トイレ等の整備及び防災機能利用に関する協定の締結など。	実施済	国土交通省		二
3-46 消防署東部分署の移設	鶴見地松浦	津波浸水想定区域内にある東部分署を防災拠点施設として機能を維持するために高台移転を図る。	短期	佐伯市消防本部		二
3-47 消防署上浦派出所の移設	未定	津波浸水想定区域内にある上浦派出所を防災拠点施設として機能を維持するために高台移転を図る。	短期	佐伯市消防本部		二

方針 4—①—①（津波から復旧する一道路啓開、災害廃棄物対策等一道路啓開計画の充実）

① 事務・事業名	② 実施箇所	③ 実施内容	④ 実施時期	⑤ 実施主体	⑥ 住民 参加	⑦ 法律上 の該当
4-1 九州道路啓開計画 「九州東進作戦」の策定	全域	南海トラフ巨大地震の被害を受ける東九州沿岸部を支援するための緊急輸送ルートの設定と道路啓開路線の設定を行う。	実施済	国土交通省		チ
4-2 大分県道路啓開計画の策定	全域	大規模地震が発生した際の緊急輸送体制の早期確保のため、啓開ルート及び啓開体制等の構築を図る。	実施済	大分県		チ
4-3 佐伯地区道路啓開実施計画の策定	全域	地区災害対策本部や建設業協会佐伯支部が実際に道路啓開を行う際の具体手順等を示し、実際の道路啓開に活用する。	実施済	大分県 佐伯市 建設業協会	○	チ

方針 4—①—②（津波から復旧する一道路啓開、災害廃棄物対策等一緊急輸送路の機能強化）

① 事務・事業名	② 実施箇所	③ 実施内容	④ 実施時期	⑤ 実施主体	⑥ 住民 参加	⑦ 法律上 の該当
4-4 緊急輸送路の維持管理	全域	緊急輸送路に指定されている路線の機能強化のため、路線中の橋梁の耐震補強、路面等の維持補修を図る。	継続	国土交通省 大分県 佐伯市		チ

方針 4—①—③（津波から復旧する一道路啓開、災害廃棄物対策等一災害廃棄物の処理）

① 事務・事業名	② 実施箇所	③ 実施内容	④ 実施時期	⑤ 実施主体	⑥ 住民 参加	⑦ 法律上 の該当
4-5 災害廃棄物処理計画の策定	全域	被災地の早期復旧のために、災害により発生した廃棄物の仮置き場の選定や処理、運搬方法等について計画を策定する。	短期	佐伯市		チ

方針 4—①—④（津波から復旧する一道路啓開、災害廃棄物対策等一津波湛水の早期解消）

① 事務・事業名	② 実施箇所	③ 実施内容	④ 実施時期	⑤ 実施主体	⑥ 住民 参加	⑦ 法律上 の該当
4-6 排水ポンプ車運用計画	津波浸水域	津波により浸水したエリアの湛水を解消するため、他エリアの排水ポンプ車を計画的に配置する。	実施済	国土交通省		チ

方針 4—②—①（津波から復旧する—広域支援体制の整備—受援体制の整備）

① 事務・事業名	② 実施箇所	③ 実施内容	④ 実施時期	⑤ 実施主体	⑥ 住民参加	⑦ 法律上の該当
4-7 佐伯市受援計画の策定	全域	大規模災害時に他機関等からの人的・物的支援を効率的に受入れ、運用するための体制整備を図る。	短期	佐伯市		チ
4-8 佐伯市消防本部消防受援計画の策定	全域	近隣消防本部や緊急消防援助隊の応援を受ける場合に応援部隊の運用及び活動が円滑に行える体制の確保を図る。	実施済	佐伯市 消防本部		チ
4-9 河川堤防を活用した被災者の救命・救助支援整備	番匠川	災害時のヘリによる上空調査支援のため、河川標記・位置や橋梁名などを堤防天端に表示する。	実施済	国土交通省		イ
4-10 大規模災害時の相互応援協定の締結（近隣7市町）	全域	近隣の市町と相互応援協定を締結し、大分県南部と宮崎県北部の地域が連携して大規模災害に備える。	実施済	佐伯市 竹田市 豊後大野市 延岡市 高千穂町 日之影町 五ヶ瀬町		チ

方針 4—②—②（津波から復旧する—広域支援体制の整備—各種災害対策体制の整備）

① 事務・事業名	② 実施箇所	③ 実施内容	④ 実施時期	⑤ 実施主体	⑥ 住民参加	⑦ 法律上の該当
4-11 災害時における医療救護体制の整備	全域	災害時の医療救護体制を整備するため佐伯市医師会と協定を締結するほか災害医療コーディネーターの登録を行う。	実施済	佐伯市 佐伯市医師会		チ
4-12 災害ボランティア受入れ体制の整備	全域	災害ボランティアセンター設置運営のための体制整備のため、佐伯市社会福祉協議会と協定を締結するほか、ボランティアネットワーク協議会を結成する。	実施済	佐伯市 佐伯市社会福祉協議会	○	チ
4-13 各種業界との協定締結の推進と協定業者との具体的な行動マニュアル等の作成	全域	応急復旧業務、生活物資、機材リース等各種業界と締結している協定の行動マニュアル等を作成し、実動できる体制を整備するほか、その他不足する業界との協定締結を推進する。	長期	佐伯市	○	チ
4-14 相互応援協定における具体的な行動マニュアル等の作成	全域	相互応援協定を締結している他行政機関との連携を深めるため、実際の動きを想定したより詳細な行動マニュアル等の作成を行う。	長期	佐伯市		チ

方針 4—③—①（津波から復旧する—地域間連携—海岸部と山間部の連携）

① 事務・事業名	② 実施箇所	③ 実施内容	④ 実施時期	⑤ 実施主体	⑥ 住民 参加	⑦ 法律上 の該当
4-15 海・山交流事業の検討	全域	津波被害が想定される沿岸部住民と地域の避難所で避難者を受け入れることが想定される山間部住民との交流促進を検討する。	長期	佐伯市	○	チ

方針 5—①—①（津波から復興する—生活再建支援対策—みなし仮設住宅制度の整備）

① 事務・事業名	② 実施箇所	③ 実施内容	④ 実施時期	⑤ 実施主体	⑥ 住民参加	⑦ 法律上の該当
5-1 みなし仮設住宅制度の整備	全域	災害時に建設する応急仮設住宅建設には時間がかかることから民間借家を活用したみなし仮設住宅制度の整備を図る。	短期	佐伯市	○	チ

方針 5—①—②（津波から復興する—生活再建支援対策—被災者台帳管理システムの活用）

① 事務・事業名	② 実施箇所	③ 実施内容	④ 実施時期	⑤ 実施主体	⑥ 住民参加	⑦ 法律上の該当
5-2 被災者台帳管理システムの整備	全域	被災者支援体制の効率化と支援漏れ等を防ぐため、被災者台帳管理システムを導入する。	短期	佐伯市		チ
5-3 被災者支援制度の周知パンフレットの作成	全域	大規模災害が発生した場合の支援制度や担当窓口等を記載したパンフレットの作成を行い、事前周知を行う。	短期	佐伯市		チ

方針 5—①—③（津波から復興する—生活再建支援対策—産業の早期復興）

① 事務・事業名	② 実施箇所	③ 実施内容	④ 実施時期	⑤ 実施主体	⑥ 住民参加	⑦ 法律上の該当
5-4 企業 BCP 作成の推進	全域	早期の産業復興のため、被災する可能性のある企業には、BCP を作成するよう周知を図る。	短期	佐伯市	○	チ
5-5 被災事業者に対する各種支援制度の周知及び相談窓口の設置	全域	発災時には被災地域小規模事業者持続化支援事業やセーフティネット保証、災害復旧融資等の制度の周知を行うほか相談窓口を設置する。	短期	佐伯市	○	チ
5-6 農林漁業者に対する支援制度の周知及び相談窓口の設置	全域	被災した農林漁業者に対する支援制度（大分県特定災害対策緊急資金助成等）の周知を行うほか相談窓口を設置する。	継続	佐伯市	○	チ

方針 5—②—①（津波から復興する—事前復興対策—事前復興計画の検討）

① 事務・事業名	② 実施箇所	③ 実施内容	④ 実施時期	⑤ 実施主体	⑥ 住民 参加	⑦ 法律上 の該当
5-7 事前復興計画策定のための 検討会を設置する	全域	被災する前に、被災後に どのようなまちに復興す るかの事前復興計画策定 を見据えた検討会を設置 する。	長期	佐伯市	○	チ
5-8 都市部官民境界基本調査	渡町台 佐伯東	津波被害想定地域の官民 境界調査を行う。	長期	国土交通省		へ

方針 5—②—②（津波から復興する—事前復興対策—応急仮設住宅用地の選定）

① 事務・事業名	② 実施箇所	③ 実施内容	④ 実施時期	⑤ 実施主体	⑥ 住民 参加	⑦ 法律上 の該当
5-9 応急仮設住宅用地調査事 業	全域	応急仮設住宅の建設用地 として、公共用地のほか 民有地も含めて候補地の 事前調査を行う。	長期	佐伯市		チ



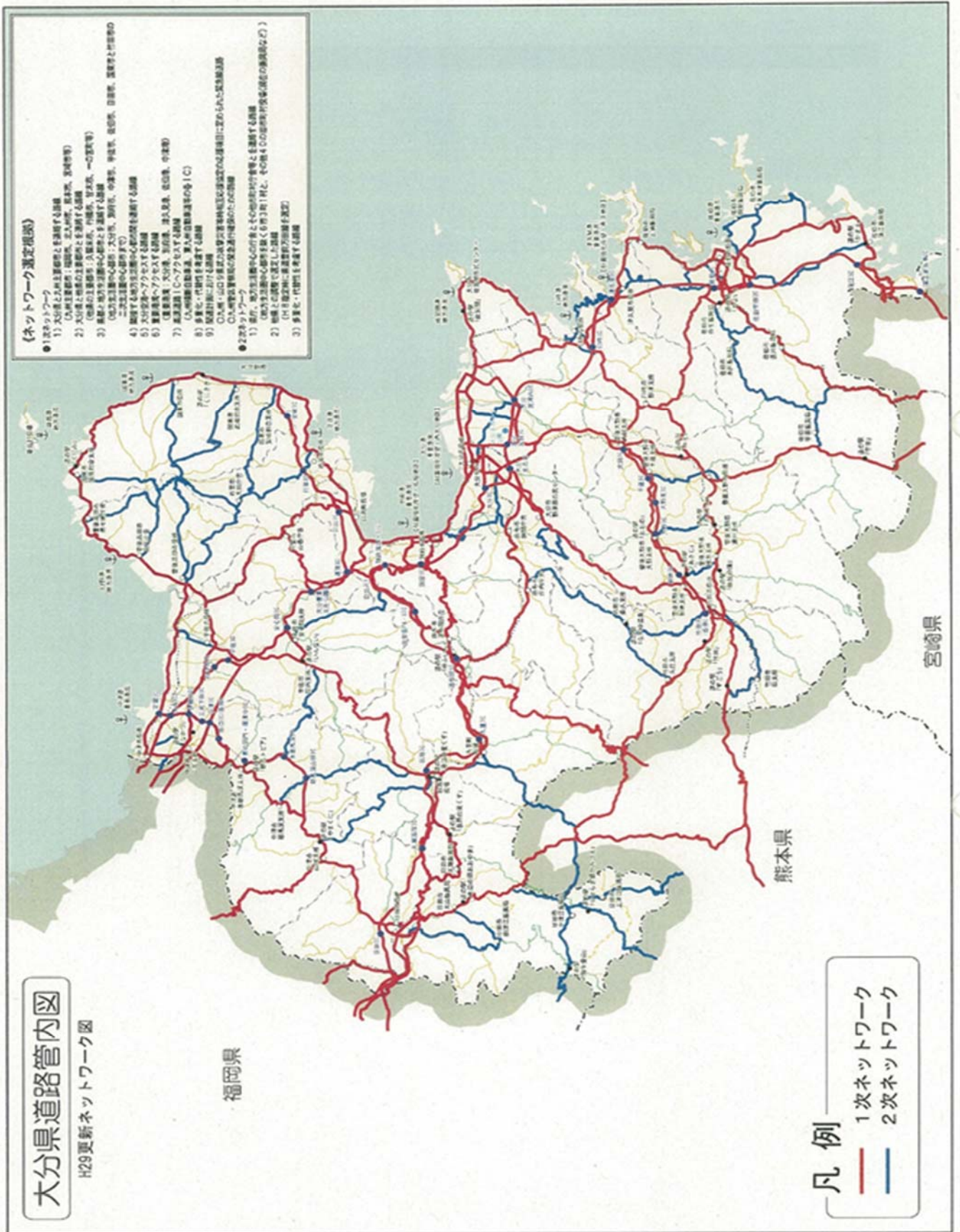
(6-13) ヘリコプター場外離着陸場一覧

平成31年4月1日現在

場外 番号	名 称	所 在 地	座標 (WGS84)DMS					
			北緯			東経		
			度	分	秒	度	分	秒
5-1	佐伯 池船	佐伯市池船町452 地先 (番匠川河川敷)	32	56	59	131	53	31
5-2	佐伯 城南	佐伯市城南町 地先 (番匠川河川敷)	32	57	08	131	53	12
5-2-2	佐伯 城南-2 (駐車場)	佐伯市城南町 地先 (番匠川河川敷)	32	57	11	131	53	07
5-3	佐伯 大入島 (野球場)	佐伯市大字久保浦1059-11	32	59	49	131	55	17
5-4	上浦 しおさいの里	佐伯市上浦大字津井浦1460-12	33	03	07	131	55	45
5-6	本匠 松内スポーツ広場 (因尾)	佐伯市本匠大字因尾826	32	56	06	131	43	21
5-8	宇目 八匹原	佐伯市宇目大字塩見園字辻ヶ畑1-1	32	50	53	131	40	46
5-9	宇目 山村広場 (スポーツ公園野球場)	佐伯市宇目大字塩見園字辻ヶ畑24	32	50	48	131	40	41
5-10	グリーンパーク直川	佐伯市直川大字上直見3757	32	53	50	131	47	11
5-11	鶴見中学校	佐伯市鶴見大字沖松浦448	32	56	28	131	57	55
5-12	鶴見 大島田野浦-2	佐伯市鶴見大島田野浦	32	58	10	132	04	25
5-13	米水津 林-ツ公園	佐伯市米水津大字浦代浦1239-2	32	55	12	131	58	37
5-14	蒲江 尾浦	佐伯市蒲江大字畑野浦	32	51	57	131	58	21
5-15	蒲江 楠本グランド	佐伯市蒲江大字楠本浦	32	50	10	131	56	38
5-16	蒲江 翔南学園	佐伯市蒲江大字蒲江浦943-3	32	48	09	131	56	30
5-19	佐伯 睨干	佐伯市大字二栄睨干 地先 (埋立地)	33	01	21	131	54	56
5-20	佐伯 大入島小学校	佐伯市大字石間浦1100	32	59	10	131	55	35
5-22	大島小中学校 (休校) グランド	佐伯市鶴見大字大島617-1	32	58	00	132	04	19
5-23	佐伯 総合運動公園 (陸上競技場)	佐伯市大字長谷2786	32	55	53	131	52	15
5-24	佐伯 総合運動公園 (ラグビー場)	佐伯市大字長谷2786	32	55	46	131	52	11
5-25	弥生スポーツ公園 多目的グランド	佐伯市弥生上小倉1234番地1	32	58	04	131	50	29
5-26	渡町台小学校グランド	佐伯市長島町3丁目16-1	32	57	29	131	54	31
5-27	堂ノ間グランド	佐伯市本匠大字堂ノ間1041-1	32	55	39	131	42	42
5-28	丸市尾防災広場	佐伯市蒲江大字丸市尾12番2	32	47	33	131	52	41



(6-14) 緊急輸送道路等ネットワーク



緊急輸送道路ネットワーク設定区間一覧表（H29 修正版）

大分県緊急輸送道路ネットワーク計画から佐伯市管内分を抜粋

番号	路線名	1次ネットワーク		備考
		起 点	～ 終 点	
2	東九州自動車道	福岡県境	～ 宮崎県境	
8	一般国道10号	福岡県境	～ 宮崎県境	
15	一般国道217号	大分市佐賀関町R197	～ 佐伯市弥生R10	
15-2	一般国道217号BP	佐伯市 市道臼坪女島線	～ 佐伯市弥生R10	
16	一般国道326号	宮崎県境	～ 豊後大野市犬飼町R10	
19	一般国道388号	佐伯市 R 2 1 7	～ 宮崎県境	
31	(主)佐伯津久見線	佐伯市 R 2 1 7	～ 佐伯市 佐伯弥生線	
32	(主)佐伯蒲江線	佐伯市 R 3 8 8	～ 佐伯市 長良木立線	
40	(一)古江丸市尾線	佐伯市 R 3 8 8	～ 佐伯市 市道葛原北浦線	
44	(一)佐伯弥生線	佐伯市 佐伯津久見線	～ 佐伯市 R 1 0	
46	(一)赤木吹原佐伯線	佐伯市 市道パークウェイ線	～ 佐伯市 佐伯蒲江線	
47	(一)長良木立線	佐伯市 佐伯蒲江線	～ 佐伯市 R 3 8 8	
65	佐伯市道臼坪女島線	佐伯市 R 2 1 7 BP	～ 佐伯市 R 3 8 8	
66	佐伯市道パークウェイ線	佐伯市 赤木吹原佐伯線	～ 佐伯市 佐伯蒲江線	
67	佐伯市農道堅田線	佐伯市 市道樫野須平線	～ 佐伯市 赤木吹原佐伯線	
68	佐伯市道樫野須平線	佐伯市 R 2 1 7	～ 佐伯市 農道堅田線	
69	佐伯市道上岡白木線	佐伯市 R 2 1 7	～ 佐伯市 市道樫野須平線	
70	佐伯市道葛原北浦線	佐伯市 古江丸市尾線	～ 宮崎県境	

番号	路線名	2次ネットワーク		備考
		起 点	～ 終 点	
15	(主)三重弥生線	佐伯市本匠 野津宇目線	～ 佐伯市弥生R10	
16	(主)佐伯津久見線	佐伯市 佐伯弥生線	～ 津久見市 R 2 1 7	路線の一部は1次(31)
17	(主)佐伯蒲江線	佐伯市 長良木立線	～ 佐伯市蒲江 R 3 8 8	路線の一部は1次(32)
19	(主)小野市重岡線	佐伯市宇目 R 3 2 6	～ 佐伯市宇目 R 1 0	
26	(主)野津宇目線	佐伯市宇目 小野市重岡線	～ 佐伯市本匠 三重弥生線	
33	(一)佐伯弥生線	佐伯市 R 2 1 7	～ 佐伯市 R 2 1 7	(鶴岡小～坂の浦)
35	(一)色宮港木立線	佐伯市 市道色利尾浦線	～ 佐伯市 R 3 8 8	
39	(一)梶寄浦佐伯線	佐伯市鶴見 松浦米水津線	～ 佐伯市 R 3 8 8	
40	(一)床木海崎停車場線	佐伯市 佐伯津久見線	～ 佐伯市 R 2 1 7	
41	(一)笠掛直見停車場線	佐伯市本匠 三重弥生線	～ 佐伯市直川 R 1 0	
42	(一)松浦米水津線	佐伯市鶴見 梶寄浦佐伯線	～ 佐伯市米水津 色宮港木立線	
63	佐伯市道色利尾浦線	佐伯市 色宮港木立線	～ 佐伯市 市道新尾浦線	
64	佐伯市道新尾浦線	佐伯市 市道色利尾浦線	～ 佐伯市 R 3 8 8	

7 その他

## (7-1) 国、県、その他関係機関が行う被災者支援に関する各種制度の概要

## ① 経済・生活面の支援

制度の名称	災害救助法の適用	
制度の種類	給付	
制度の内容	目的	災害に際して、国が地方公共団体、日本赤十字社その他の団体及び国民の協力の元に、応急的に必要な救助を行い、被災者の保護と社会の秩序の保全を図る。
	種類	【1】避難所、応急仮設住宅の供与【2】食品、飲料水の供給【3】被服、寝具等の給与【4】医療、助産【5】被災者の救出【6】住宅の応急修理【7】学用品の給与【8】埋葬【9】死体の捜索及び処理【10】住居又はその周辺の土石等の障害物の除去
	適用	災害救助法施行令第1条に該当する被害が発生した市町村
経費負担	国1/2以上、県1/2以下（災害の規模により異なる）	
問合せ先	県、市	

制度の名称	災害廃棄物の処理
制度の種類	災害廃棄物処理
制度の内容	○災害廃棄物処理事業費補助金：廃棄物の処理及び清掃に関する法律に基づき、市町村が実施する災害廃棄物の収集・運搬・処理費用に対して助成（国庫補助金）補助率 1/2  ○特別交付税措置：国庫補助充当後の地方負担額×0.8 について特別交付税措置
問合せ先	県

制度の名称	海岸への漂流物等の処理				
制度の種類	災害廃棄物処理				
制度の内容	○一般公共海岸区域 (県河川課管理分)	補助金等名	補助対象	補助率	備考
		災害等廃棄物処理事業費補助金(国庫補助金)	回収・処理費用	1/2	漂着量 150 m <sup>2</sup> 以上、事業費 40 万円以上が対象
		海岸漂着物等撤去事業(県単補助金)	回収・処理費用	1/2	産廃税活用事業漂着量 150 m <sup>2</sup> 未満が対象
		森と海をつなぐ環境保全推進事業(県単補助金)	自治体・NPO等 が実施する流木の 撤去費用等	10/10	森林環境税活用事業
	○海岸保全区域 (県河川課管理分) (県港湾管理分) (県農村基盤整備課管理分) (県漁港漁村整備課管理分) (市町村管理分)	補助金等名	補助対象	補助率	備考
		災害関連緊急大規模漂着流木等処理対策事業(国庫補助金)	回収・処理費用	1/2	漂着量 1,000 m <sup>2</sup> 以上が対象
		海岸漂着物等撤去事業(県単補助金)	回収・処理費用	1/2	産廃税活用事業漂着量 1,000 m <sup>2</sup> 未満が対象
		森と海をつなぐ環境保全推進事業(県単補助金)	自治体・NPO等 が実施する流木の 撤去費用等	10/10	森林環境税活用事業
	○その他海岸 ・漁港・港湾区域 (県港湾課管理分) (県漁港漁村整備課管理分) (市町村管理分)	補助金等名	補助対象	補助率	備考
		災害関連緊急大規模漂着流木等処理対策事業(国庫補助金)	回収・処理費用	1/2	漂着量 150 m <sup>2</sup> 以上、事業費 40 万円以上が対象
	○その他海岸 ・保安林 ・道路護岸 ・天然海岸 ・飛行場等	補助金等名	補助対象	補助率	備考
		災害等廃棄物処理事業費補助金(国庫補助金)	回収・処理費用	1/2	漂着量 150 m <sup>2</sup> 以上、事業費 40 万円以上が対象
		海岸漂着物等撤去事業(県単補助金)	回収・処理費用	1/2	産廃税活用事業漂着量 150 m <sup>2</sup> 未満が対象
森と海をつなぐ環境保全推進事業(県単補助金)		自治体・NPO等 が実施する流木の 撤去費用等	10/10	森林環境税活用事業	
問合せ先	県				

## 1-1 災害弔慰金（災害弔慰金の支給等に関する法律）

制度の名称	災害弔慰金	
制度の種類	給付	
制度の内容	内容	<p>災害により死亡された方の遺族に対して、災害弔慰金を支給する。</p> <ul style="list-style-type: none"> <li>・生計維持者が死亡した場合：500万円を超えない範囲内で支給</li> <li>・その他の者が死亡した場合：250万円を超えない範囲内</li> </ul> <p>※対象災害…1市町村において住居が5世帯以上滅失した災害等</p>
	対象者	<ul style="list-style-type: none"> <li>・災害により死亡した者の遺族（配偶者、子、父母、孫、祖父母）</li> </ul> <p>上記いずれも存しない場合は兄弟姉妹（死亡した者の死亡当時その者と同居し、又は生計を同じくしていた者に限る）</p>
経費負担	国1/2、県1/4、市1/4	
問合せ先	県、市	

## 1-2 大分県災害弔慰金（大分県災害弔慰金等補助金交付要綱等）

制度の名称	大分県災害弔慰金	
制度の種類	給付	
制度の内容	内容	<p>災害により死亡された方の遺族に対して、災害弔慰金を給付する。</p> <ul style="list-style-type: none"> <li>・生計維持者が死亡した場合：250万円を超えない範囲内</li> <li>・その他の者が死亡した場合：125万円を超えない範囲内</li> </ul>
	対象者	<ul style="list-style-type: none"> <li>・災害により死亡した者の遺族（配偶者、子、父母、孫、祖父母）</li> </ul> <p>上記いずれも存しない場合は兄弟姉妹（死亡した者の死亡当時その者と同居し、又は生計を同じくしていた者に限る）</p>
経費負担	県1/2、市1/2	
留意事項	国の制度（災害弔慰金の支給等に関する法律）による支給を受ける者は対象としない	
問合せ先	県、市	

## 2-1 生活福祉金（災害を受けたことにより臨時的に必要となる経費）

制度の名称	生活福祉金（災害を受けたことにより臨時的に必要となる経費）	
制度の種類	貸付	
目的	災害を受けたことによる困窮からの自立更生するのに必要な経費 ・台風、火災、地震等によって災害を受けたことによる復旧に要する経費 ・最小限の家財道具の購入 ・主たる生計手段である田畑、工場、倉庫棟の復旧	
対象者	① 低所得者世帯（市町村民税非課税又は均等割課税程度） ② 障がい者世帯 ③ 高齢者世帯（日常生活上療養又は介護を要する高齢者の属する世帯）	
貸付限度額	150万以内	
据置期間	6か月以内	
貸付利率	・無利子（連帯保証人あり） ・年1.5%（連帯保証人なし）	
償却期間	7年以内	
申込窓口	市町村社会福祉協議会 ※大分県社会福祉協議会で審査、貸付決定	
その他	・官公署発行の被災（罹災）証明書が必要 ・災害弔慰金の支給等に関する法律に基づく災害援護資金の貸付対象となる場合は対象外	
経費負担	国 1/2、県 1/2	
問合せ先	県、市、佐伯市社会福祉協議会	

## 2-2 生活福祉金（住宅の増改築、補修等）

制度の名称	生活福祉金（住宅の増改築、補修等）	
制度の種類	貸付	
目的	住宅の補修、保全等のために必要な経費	
対象者	④ 低所得者世帯（市町村民税非課税又は均等割課税程度） ⑤ 障がい者世帯 ⑥ 高齢者世帯（日常生活上療養又は介護を要する高齢者の属する世帯）	
貸付限度額	250万以内	
据置期間	6か月以内	
貸付利率	・無利子（連帯保証人あり）	



		・年1. 5%（連帯保証人なし）
	償却期間	7年以内
	申込窓口	市町村社会福祉協議会 ※大分県社会福祉協議会で審査、貸付決定
	その他	・官公署発行の被災（罹災）証明書が必要 ・総工事費の1/6以上の自己資金が必要
経費負担	国1/2、県1/2	
問合せ先	県、市、佐伯市社会福祉協議会	

### 3 大分県災害救助費負担金

制度の名称	大分県災害救助費負担金	
	目的	避難の長期化が想定される被災者に、新たな住まいが見つかるまで（又は住家の応急修理が終わるまで）の当面の間の避難場所として、市町村が民間賃貸住宅を借り上げ提供する際の支援
	内容	対象者：全壊及び、半壊、床上浸水の住家被害を受けた被災者 支援内容：災害救助法の応急仮設住宅（借上型仮設住宅）の供与に準じた支援 支援期間：全壊については2年間以内、半壊、床上浸水は原則3ヵ月（最長6ヵ月以内）
	適用	小災害に対する救助内規を適用した市町村
経費負担	県1/2、市1/2	
問合せ先	県、市	

## 4 災害障害見舞金

制度の名称	災害障害見舞金	
制度の種類	給付	
制度の内容	内容	<p>災害による負傷等により重度の障害を受けた方に対して、災害障害見舞金を支給する。</p> <ul style="list-style-type: none"> <li>・生計維持者が重度の障害を受けた場合：250万円を超えない範囲内で支給</li> <li>・その他の者が重度の障害を受けた場合：125万円を超えない範囲内で支給</li> </ul> <p>※対象災害…1市町村において住居が5世帯以上滅失した災害等</p>
	対象者	<p>災害により以下のような重度の障害を受けた方</p> <ol style="list-style-type: none"> <li>①両目が失明した人</li> <li>②咀嚼（そしゃく）及び言語の機能を廃した人</li> <li>③神経系統の機能又は精神に著しい障害を残し、常に介護を要する人</li> <li>④胸腹部臓器の機能に著しい障害を残し、常に介護を要する人</li> <li>⑤両上肢をひじ関節以上で失った人</li> <li>⑥両上肢の用を全廃した人</li> <li>⑦両下肢をひざ関節以上で失った人</li> <li>⑧両下肢の用を全廃した人</li> <li>⑨精神又は身体の障害が重複する場合における当該重複する障害の程度が前各項目と同程度以上と認められる人</li> </ol>
経費負担	国 1/2、県 1/4、市 1/4	
問合せ先	県、市	

## 4-2 大分県災害障害見舞金

制度の名称	大分県災害障害見舞金	
制度の種類	給付	
制度の内容	内容	<p>災害による負傷等により重度の障害を受けた方に対して、災害障害見舞金を支給する。</p> <ul style="list-style-type: none"> <li>・生計維持者が重度の障害を受けた場合：125万円を超えない範囲内</li> <li>・その他の者が重度の障害を受けた場合：62.5万円を超えない範囲内で支給</li> </ul> <p>※対象災害…1市町村において住居が5世帯以上滅失した災害等</p>

対象者	1 災害により以下のような重度の障害を受けた方 ①両目が失明した人 ②咀嚼（そしゃく）及び言語の機能を廃した人 ③神経系統の機能又は精神に著しい障害がいを残し、常に介護を要する人 ④胸腹部臓器の機能に著しい障害がいを残し、常に介護を要する人 ⑤両上肢をひじ関節以上で失った人 ⑥両上肢の用を全廃した人 ⑦両下肢をひざ関節以上で失った人 ⑧両下肢の用を全廃した人 ⑨精神又は身体の障害が重複する場合における当該重複する障害の程度が前各項目と同程度以上と認められる人
経費負担	県 1/2、市 1/2
留意事項	国の制度（災害弔慰金の支給等に関する法律）
問合せ先	県、市

## 5 災害援護資金（災害弔慰金の支給等に関する法律）

制度の名称	災害援護資金		
制度の種類	貸付		
制度の内容	目的	災害弔慰金の支給等に関する法律に基づき、災害救助法適用の災害等により被災した世帯主に対し、生活の立て直しに資する資金を貸し付ける。	
	貸付限度額	①世帯主に1か月以上の負傷がある場合	
		ア 当該負傷のみ	150万円
		イ 家財の3分の1以上の損害	250万円
		ウ 住居の半壊	270万円
		エ 住居の全壊	350万円
		②世帯主に1か月以上の負傷がない場合	
		ア 家財の3分の1以上の損害	150万円
		イ 住居の半壊	170万円
		ウ 住居の全壊(エの場合を除く)	250万円
エ 住居の全体の滅失又は流失		350万円	
貸付利率	年3%以内（据置き期間中は無利子） ※利率は各市町村が条例で定める		
償還期間	10年以内（据置期間3年を含む）		
対象者	○下記のとおり所得制限がある。		
	世帯人員	市町村民税における前年の総所得金額	
	1人	220万円	
	2人	430万円	
	3人	620万円	
	4人	730万円	
	5人以上	1人増すごとに730万円に30万円を加えた額	
但し、その世帯の住居が滅失した場合は1, 270万円			
経費負担	国 2/3、県 1/3 ※国、県からの財源は無利子貸付		
問合先	県、市		

## 6 小・中学生の就学援助措置

制度の名称	小・中学生の就学援助措置	
支援の種類	教育支援	
制度の内容	目的	被災により、就学が困難な児童・生徒の保護者を対象に、就学に必要な学用品費、新入学用品費、通学費、校外活動費、学校給食費等を援助する。
	対象者	要保護世帯
経費負担	国 1/2、県 1/2	
問合せ先	県、市、学校	

## 7 特別支援学級への就学奨励

制度の名称	特別支援学級への就学奨励	
支援の種類	教育支援	
制度の内容	目的	被災により、特別支援学級等への就学支援が必要となった児童、生徒の保護者を対象に通学費、学用品等購入費等を援助する。
	対象者	被災により、特別支援教育就学奨励事業の対象となった世帯及び支弁が変更となった世帯
経費負担	国 1/2、市 1/2	
問合せ先	県、市、学校	

## 8 大分県私立高等学校授業料減免補助金

制度の名称	大分県私立高等学校授業料減免補助金	
支援の種類	教育支援	
制度の内容	目的	保護者が天災その他不慮の災害等により家計困難となった私立高校の生徒を対象に、授業料負担の軽減を図る。
	対象者	生徒の保護者が天災その他不慮の災害等により家計困難となったため、市町村民税非課税世帯相当の経済状況にある生徒
経費負担	国 1/2、県 1/2	
問合せ先	県、学校	

## 9 大学等授業料減免措置

制度の名称	大学等授業料減免措置	
支援の種類	減免	

制度の内容	目的	災害により、家計が急変した等の理由により授業料等の納付が困難な学生を対象に、授業料等の減額、免除を行う。
	対象者	各大学等において、減免等を必要とすると認める者
問合せ先	各大学等	

### 10 緊急採用・応用採用奨学金

制度の名称	緊急採用・応用採用奨学金
制度の種類	貸与
支援の内容	災害等により家計が急変した学生・生徒に対して、緊急採用奨学金の貸与を実施する。
対象者	大学、短期大学、大学院、高等専門学校、専修学校（専門課程）の生徒・学生
問合せ先	各学校、独立行政法人日本学生支援機構

### 11 国の教育ローン（災害特別措置）

制度の名称	国の教育ローン（災害特別措置）	
制度の種類	融資	
制度の内容	災害により被害を受けた方に対して教育ローンを融資する。	
	貸付限度額	学生・生徒1人あたり300万円以内
	対象経費	学生納付金、受験にかかった費用、教科書代、定期代、下宿代
対象者	<p>1 高等学校、短期大学、大学・大学院、専修学校、各種学校、海外の高校、大学等に入在学する学生・生徒を持つ保護者であって、り災証明書等を受けている者</p> <p>2 世帯の年収（所得）に関する上限学の設定（所得制限）あり</p>	
問合せ先	株式会社日本政策金融公庫 沖縄振興開発金融公庫	

### 12 児童扶養手当等の特別措置

制度の名称	児童扶養手当等の特別措置
制度の種類	給付
制度の内容	被災者に対する児童扶養手当・特別児童扶養手当、特別障害者手当・障害児福祉手当について、所得制限の特例措置を講じる。
対象者	障がい者・児のいる世帯、児童扶養手当受給者世帯
問合せ先	市

## 1.3 佐伯市特定教育・保育施設及び特定地域型保育事業利用者負担額減免

制度の名称	佐伯市特定教育・保育施設及び特定地域型保育事業利用者負担額減免	
支援の種類	減免	
制度の内容	目的	保護者が天災その他不慮の災害等により常時居住する家屋等に損害を受けた場合に利用者負担額の減免を行う。
	対象者	・保育所等を利用している児童の保護者 ・放課後児童クラブを利用している児童の保護者
経費負担	市	
問合せ先	市	

## 1.4 感染症予防対策事業

制度の名称	感染症予防対策事業	
支援の種類	負担金	
制度の内容	目的	感染症の発生を予防し、又はまん延を防止する
	対象者	県が市町村に感染症の病原体に汚染された場所又は汚染された疑いのある場所の消毒を指示した場合は、消毒経費について助成する。
経費負担	通常：国 1/3、県 1/3、市 1/3 激甚災害：国 2/3、県 1/3	
問合せ先	県、市	

## 1.5 母子父子寡婦福祉資金貸付金

制度の名称	母子父子寡婦福祉資金貸付金制度	
制度の種類	貸付	
制度の内容	<p>・母子父子寡婦福祉資金は、配偶者のない女子又は配偶者のない男子であって現に児童を扶養しているもの等に対し、その経済的自立の助成と生活意欲の助長を図り、あわせてその扶養している児童の福祉を増進することを目的としている。</p> <p>・母子及び父子並びに寡婦福祉法の規定に基づき行われている。</p>	
対象者	<p>① 母子福祉資金：配偶者のない女子で現に児童を扶養しているもの（いわゆる母子家庭の母）、母子、父子福祉団体等</p> <p>② 父子福祉資金：配偶者のない男子で現に児童を扶養しているもの（いわゆる父子家庭の父）、母子、父子福祉団体等</p> <p>③ 寡婦福祉資金：寡婦（配偶者のない女子であって、かつて配偶者のない女子として児童を扶養していたことのあるもの）等</p>	
問合せ先	県、市（福祉事務所設置町村含む）の福祉事務所	



## 16 年金担保貸付事業、労災年金担保貸付事業

制度の名称	年金担保貸付事業、労災年金担保貸付事業	
制度の種類	融資	
(1) 国民年金、厚生年金、労働者災害補償保険を担保に、融資するもの。		
貸付限度額	200万円以内（ただし、受給している年金の年額の範囲内）	
対象経費	保健・医療、介護・福祉、住宅改修、冠婚葬祭、生活必需物品の購入	
※詳細については（株）日本政策金融公庫、独立行政法人福祉医療機構に確認すること		
(2) 対象者：年金受給者		
(3) 問合せ先：（株）日本政策金融公庫、独立行政法人福祉医療機構		

## 17 恩給・共済年金担保融資

制度の名称	恩給・共済年金担保融資	
制度の種類	融資	
(1) 恩給を担保に、教育費や居住関係費、事業資金等を融資するもの。		
貸付限度額	250万円以内（ただし、担保とする年金年額の3年分以内）	
対象経費	住宅などの資金や事業資金	
※詳細については（株）日本政策金融公庫、沖縄振興開発金融公庫に確認すること		
(2) 対象者：恩給受給者		
(3) 問合せ先：（株）日本政策金融公庫、沖縄振興開発金融公庫		

## 18 放送受信料免除

制度の名称	放送受信料免除
制度の種類	免除
制度の内容	<p>1 災害により被害を受けた受信契約者に対して、一定期間 NHK の放送受信料が免除される。</p> <p>2 免除にあたっては、NHK による確認調査（本人の情報提供の同意を得たものに限る）、または受信契約者からの届け出により免除の対象者を確定する。</p>
対象者	<p>1 災害救助法が適用された区域内において、半壊・半焼又は床上浸水以上程度の被害を受けた建物で受信契約している方</p> <p>2 このほか、災害による被害が長期間にわたる場合などに免除が実施されることがある。</p>
問合せ先	日本放送協会（NHK）

## 19 地方税の特別措置

制度の名称	地方税の特別措置
制度の種類	減免、徴収の猶予等
制度の内容	<p>1 地方税の減免 災害により被害を受けた場合、被災納税者の地方税（個人住民税、固定資産税、自動車税など）について、一部軽減又は免除を受けること。</p> <p>2 徴収の猶予 災害により被害を受けた場合、被災納税者の地方税について、その徴収の猶予を受けること</p> <p>3 期限の延長 災害により、地方税の申告・納付等が期限までにできない方は、その期限が延長される。</p>
対象者	<p>1 災害によりその財産等に被害を受けた方のうち、一定の要件を満たす方</p> <p>2 地方税の減免等の要件や手続きなどについては、自治体によって異なる。</p>
問合せ先	県、市

## 20 国税の特別措置

制度の名称	国税の特別措置
制度の種類	軽減、猶予、延長
支援の内容	<p>1 所得税の軽減 災害により住宅や家財などに損害を受けた場合、確定申告で、①所得税法に定める雑損控除の方法、②災害減免法に定める税金の軽減免除による方法のどちらか有利な方法を選ぶことによって、所得税の全部又は一部を軽減することができる。</p> <p>2 予定納税の減額 災害が発生した後に納期限の到来する予定納税について、税務署長に申請することにより、減額を受けることができる。</p> <p>3 給与所得者の源泉所得税の徴収猶予など 災害により住宅や家財などに損害を受けた場合、給与所得者が税務署長に申請（一定のものについてはその支払者を経由して税務署長に申請）することにより所得金額の見積額に応じて源泉所得税額の徴収猶予や還付を受けることができる。</p> <p>4 納税の猶予 災害により被害を受けた場合、税務署長に申請をし、その許可を得ることにより、納税の猶予を受けることができる。</p> <p>5 申告などの期限の延長 災害などの理由により申告、納付などをその期限までにできないときは、その理由のやんだ日から2か月以内の範囲でその期限が延長される。 これには、個別指定による場合と地域指定による場合とがある。</p>

	※申請の期限など詳しいことについては、最寄りの税務署へ。
対象者	<p>1 雑損控除については、災害により住宅や家財に損害を受けた方、災害に関連してやむを得ない支出（災害関連支出）をした方が対象。また、所得税についての災害減税法に定める税金の軽減免除については、損害額が住宅や家財の価額の1/2以上で、被害を受けた年分の所得金額が1,000万円以下の方が対象。</p> <p>2 予定納税の減額については、所得税の予定納税をされる方で災害によりその年の所得や税額が前年より減少することが見込まれる方。</p> <p>3 給与所得者の源泉所得税の徴収猶予については、災害による住宅や家財の損害額がその住宅や家財の価額の1/2以上で、かつ、その年分の所得金額の見積額が1,000万円以下である方などが対象。</p> <p>4 納税の猶予については、納税者（源泉徴収義務者を含む）で災害等により財産に相当の損失を受けたことに基づき国税を一時に納付することができないと認められる方が対象。</p> <p>5 申告などの期限の延長については、災害によりその期限までに申告、納付などをすることができないと認められる方が対象。</p>
問合せ先	税務署

## 2.1 医療保険、介護保険の保険料・窓口負担（利用者負担）の減免・猶予等

### (1) 支援の種類：減免、猶予

① 医療保険、介護保険の保険料・窓口負担（利用者負担）について、特列措置が講じられる。

国民健康保険料及び一部負担金等の減免等	国民健康保険の被保険者について、保険料や医療費一部負担金の減免等の措置が講じられる。
健康保険料等の納期限の延長・免除及び一部負担金の減免	事業所の健康保険法、厚生年金保険法等に関する保険料等の納期限又は徴収期限が延長される場合がある他、保険料が免除される場合がある。また、一部負担金の減免措置が講じられる場合がある。
介護保険料及び利用者負担額等の減免等	介護保険料や利用者負担額等の減免等が講じられる。

### (2) 対象者

ご加入の医療保険者や市にご確認ください。

(3) 問合せ先：各医療保険者、市、医療機関、日本年金機構年金事務所

## 2.2 公共料金・使用料等の特別措置

支援の種類	減免
支援の内容	1 災害により被害を受けた被災者に対しては、都道府県や市町村において、各自

	治体が所管する公共料金や施設使用料、保育料等が軽減・免除されることがある。 2 電気、ガス、電話料金等についても、各種料金の軽減・免除が実施されることがある。
対象者	対象者については、都道府県、市、関係事業者が定めることになる。
問合せ先	県、市、関係事業者

### 2.3 雇用保険の失業等給付

制度の名称	雇用保険の失業等給付
制度の種類	給付
制度の内容	災害を受けたことにより休止・廃止したために、休業を余儀なくされ、賃金を受け取ることができない方や、一時的に離職を余儀なくされた方については、実際に離職していなくとも失業給付が受給できる。
対象者	災害により休業を余儀なくされた方、または一時的に離職を余儀なくされた者
問合せ先	公共職業安定所

### 2.4 未払賃金立替払制度

制度の名称	未払賃金立替払制度
制度の種類	その他
制度の内容	<p>1 企業倒産により賃金が支払われないまま退職した労働者に対して、未払賃金の一部を、独立行政法人労働者健康安全機構が事業主に代わって支払う。</p> <p>2 対象となる未払賃金は、労働者が退職した日の6カ月前から立替払請求日の前日までに支払期日が到来している定期賃金と退職手当のうち未払となっているもの(上限有り)。ボーナスは立替払の対象とはならない。また、未払賃金の総額が2万円未満の場合も対象とはならない。</p> <p>3 立替払した場合は、独立行政法人労働者健康安全機構がその分の賃金債権を代位取得し、本来の支払責任者である使用者に求償する。</p>
対象者	<p>1 次に掲げる要件を満たしている場合は立替払を受けることができる。</p> <p>(1) 使用者が、</p> <p>① 1年以上事業活動を行っていたこと</p> <p>② 倒産したこと 大きく分けて2つの場合があります。</p> <p>イ 法律上の倒産(破産、特別清算、民事再生、会社更生の場合)をしたこと。 この場合は、破産管財人等に倒産の事実等を証明してもらう必要がある。</p> <p>ロ 事実上の倒産(中小企業が事業活動を停止し、再開する見込みがなく、賃金支払能力がない場合)をしたこと この場合は、労働基準監督署長の認定が必要。労働基準監督署に認定の申請を行うこと。</p> <p>(2) 労働者が、倒産について裁判所への申立て等(法律上の倒産の場合)又は労働基準監督署への認定申請(事実上の倒産の場合)が行われた日の6か月前の</p>

	日から2年の間に退職した者であること
問合せ先	労働基準監督署、独立行政法人労働者健康安全機構

## 25 生活保護

制度の名称	生活保護	
制度の種類	給付	
<p>(1) 支援の内容</p> <p>①生活に現に困窮している方に、最低限度の生活の保障と自立の助長を図ることを目的に、困窮の程度に応じて必要な保護を行うもの。</p> <p>②生活保護の受給にあたっては、各種の社会保障施策による支援、不動産等の資産、稼働能力等の活用が保護実施の前提になる。また、扶養義務者による扶養は保護に優先される。</p> <p>③生活保護は、生活扶助、教育扶助、住宅扶助、医療扶助、介護扶助、出産扶助、生業扶助及び葬祭扶助から構成されている。医療扶助及び介護扶助は、医療機関等に委託して行う現物給付を原則とし、それ以外は金銭給付が原則。</p> <p>④扶助の基準は、厚生労働大臣が設定する。</p>		
	項 目	東京都区部等
	標準3人世帯（33歳、29歳、4歳）	145,020円
	高齢者単身世帯（68歳）	78,470円
	母子世帯（30歳、4歳、）	157,170円
		地方郡部等
		122,820円
		64,420円
		131,900円
(平成30年度生活扶助基準)		
(2) 対象者：資産や能力等すべてを活用した上でも最低生活が営めない方		
(3) 問合せ先：県、市		

## ②住まいの確保・再建のための支援

## 1 被災者生活再建支援法の適用

制度の名称	被災者生活再建支援法の適用																						
制度の種類	給付																						
制度の内容	目的	自然災害により生活基盤に著しい被害を受けた者に対し、都道府県が拠出した基金を活用して被災者生活再建支援金を支給する。																					
	適用	以下のいずれかに該当する自然災害 ① 災害救助法施行令第1条第1項第1号又は第2号に該当する被害が発生した市町村 ② 10世帯以上の住宅「全壊」被害が発生した市町村 ③ 100世帯以上の住宅「全壊」が発生した都道府県 ④ ①又は②の市町村を含む都道府県で5世帯以上の住宅「全壊」被害が発生した市町村（人口10万人未満に限る） ⑤ ①～③の区域に隣接し、5世帯以上の住宅「全壊」被害が発生した市町村（人口10万人未満に限る） ⑥ ①若しくは②の市町村を含む都道府県又は③の都道府県が2以上ある場合に、5世帯以上の住宅「全壊」被害が発生した市町村（人口10万人未満に限る）、2世帯以上の住宅「全壊」被害が発生した市町村（人口5万人未満に限る）																					
	内容	○支給額は、下記の2つの支援金の合計額（単身世帯は3/4を乗じた者） ●住宅の被害程度に応じて支給する支援金（基礎支援金） <table border="1" style="width: 100%; border-collapse: collapse;"> <tr> <td></td> <th colspan="2">住宅の被害程度</th> </tr> <tr> <td></td> <td>全壊等</td> <td>大規模半壊</td> </tr> <tr> <td>支給額</td> <td>100万円</td> <td>50万円</td> </tr> </table> ●住宅の再建方法に応じて支給する支援金（加算支援金） <table border="1" style="width: 100%; border-collapse: collapse;"> <tr> <td></td> <th colspan="3">住宅の再建方法</th> </tr> <tr> <td></td> <td>建設・購入</td> <td>補修</td> <td>賃借（公営住宅除く）</td> </tr> <tr> <td>支給額</td> <td>200万円</td> <td>100万円</td> <td>50万円</td> </tr> </table>			住宅の被害程度			全壊等	大規模半壊	支給額	100万円	50万円		住宅の再建方法				建設・購入	補修	賃借（公営住宅除く）	支給額	200万円	100万円
	住宅の被害程度																						
	全壊等	大規模半壊																					
支給額	100万円	50万円																					
	住宅の再建方法																						
	建設・購入	補修	賃借（公営住宅除く）																				
支給額	200万円	100万円	50万円																				
申請窓口	各市町村																						
問合せ先	県、市																						

## 1-2 大分県災害被災者住宅再建支援制度（佐伯市災害被災者住宅再建支援金）

制度の名称	大分県災害被災者住宅再建支援制度 （佐伯市災害被災者住宅再建支援金）																															
制度の種類	給付																															
制度の内容	目的	① 被災住民の早期生活再建支援 ②地域コミュニティの崩壊防止																														
	適用	県内で、自然災害（暴風、豪雨、洪水、高潮、地震、津波、噴火）により、住宅が全壊、半壊、床上浸水の被害が発生した全ての災害																														
	内容	○支給額は、下記の2つの支援給付金の合計額（単身世帯は3/4） <table border="1" style="width: 100%; border-collapse: collapse;"> <tr> <td></td> <th>基礎支給支援金</th> <th colspan="2">加算支給支援金</th> <th>合計額</th> </tr> <tr> <td rowspan="3">全壊</td> <td rowspan="3">100万円</td> <td>再建・購入</td> <td>200万円</td> <td>300万円</td> </tr> <tr> <td>補修</td> <td>100万円</td> <td>200万円</td> </tr> <tr> <td>賃借</td> <td>50万円</td> <td>150万円</td> </tr> <tr> <td rowspan="2">半壊</td> <td rowspan="2">50万円</td> <td>再建・購入・補修</td> <td>80万円</td> <td>130万円</td> </tr> <tr> <td>賃借</td> <td>50万円</td> <td>100万円</td> </tr> <tr> <td>床上浸水</td> <td>5万円</td> <td></td> <td></td> <td></td> </tr> </table>				基礎支給支援金	加算支給支援金		合計額	全壊	100万円	再建・購入	200万円	300万円	補修	100万円	200万円	賃借	50万円	150万円	半壊	50万円	再建・購入・補修	80万円	130万円	賃借	50万円	100万円	床上浸水	5万円		
	基礎支給支援金	加算支給支援金		合計額																												
全壊	100万円	再建・購入	200万円	300万円																												
		補修	100万円	200万円																												
		賃借	50万円	150万円																												
半壊	50万円	再建・購入・補修	80万円	130万円																												
		賃借	50万円	100万円																												
床上浸水	5万円																															
申請窓口	各市町村																															

経費負担	県1/2、市1/2
留意事項	国の制度（被災者生活再建支援法）による支援を受ける者は支給対象にしない。
問合せ先	県、市

### 2-1 災害復興住宅融資（建設）

制度の名称	災害復興住宅融資（建設）		
（1）制度の種類：融資			
①自然現象により生じた災害又は自然現象以外の原因による災害のうち独立行政法人住宅金融支援機構が個別に指定する災害により被害を受けた住宅の所有者が、住宅を建設する場合に受けられる融資。			
②融資が受けられるのは、原則として1戸当たりの住宅部分の床面積が13m <sup>2</sup> 以上175m <sup>2</sup> 以下の住宅。			
③融資対象となる住宅については、独立行政法人住宅金融支援機構の定める基準を満たすことが必要。			
④この融資は、融資の日から3年間の元金据置期間を設定でき、据置期間を設定すると返済期間を延長することができる。			
項目	構造等	融資限度額	返済期間
基本融資	耐火住宅	1,650万円	35年
	準耐火住宅	1,650万円	35年
	木造住宅(耐久性)	1,650万円	35年
	本造主宅(一般)	1,650万円	25年
特例加算		510万円	併せて利用する基本融資の返済期間とおなじ返済期間
土地取得費		970万円	
整地費		440万円	
※金利については独立行政法人住宅金融支援機構に確認すること。			
（2）対象者			
自分が居住するために住宅を建設される方であって、住宅が「全壊」した旨の「り災証明」の発行を受けた方が対象。（住宅が「大規模半壊」又は「半壊」した「り災証明書」の発行を受けた方でも一定の条件を満たす場合は、対象となる。）			
（3）問合せ先：取扱金融機関又は独立行政法人住宅金融支援機構			



## 2-2 災害復興住宅融資（新築購入、リ・ユース購入）

制度の名称	災害復興住宅融資（新築購入、リ・ユース購入）
-------	------------------------

## (1) 支援の種類：融資

- ①自然現象により生じた災害又は自然現象以外の原因による災害のうち独立行政法人住宅金融支援機構が個別に指定する災害により被害を受けた住宅の所有者が、新築住宅、リ・ユース住宅を購入する場合に受けられる融資。
- ②原則として1戸当たりの住宅部分の床面積が50㎡(マンションの場合30㎡)以上175㎡以下であることが必要。
- ③融資対象となる住宅については、独立行政法人住宅金融支援機構の定める基準を満たすことが必要。
- ④この融資は、融資の契約日から最長3年間の元金据置期間を設定でき、元金据置期間の設定を希望すると元金据置期間分返済期間が延長されます。

## ア 新築住宅の購入

項目	構造等	融資限度額	返済期間
購入資金融資	耐火住宅	2,620万円	35年
	準耐火住宅	2,620万円	35年
	本造住宅（耐久性）	2,620万円	35年
	木造住宅（一般）	2,620万円	25年
特例加算		510万円	併せて利用する購入資金融資の返済期間と同じ返済期間。
土地取得費		970万円	

## イ 中古住宅の購入

構造等	融資限度額	
	リ・ユース	リ・ユースプラス
耐火住宅	2,320万円	2,620万円
準耐火住宅	2,320万円	2,620万円
木造住宅（耐久性）	2,320万円	2,620万円
木造住宅（一般）	2,320万円	2,620万円
特例加算	510万円	510万円
土地取得費	970万円	970万円

建て方	種別	返済期間
一戸建て等	リ・ユース住宅	25年
	リ・ユースプラス住宅	35年
マンション	リ・ユースマンション	25年
	リ・ユースプラスマンション	35年

※金利については独立行政法人住宅金融支援機構に確認。

## (2) 対象者

自分が居住するために住宅を購入する方であって、住宅が「全壊」した旨の「り災証明書」の発行を受けた方が対象。（住宅が「大規模半壊」又は「半壊」した旨の「り災証明書」の発行を受けた方でも一定の条件を満たす方は対象となる）

## (3) 問合先：取扱金融機関又は独立行政法人住宅金融支援機構

## 2-3 災害復興住宅融資（補修）

制度の名称	災害復興住宅融資（補修）			
<p>(1) 制度の内容：融資</p> <p>①自然現象により生じた災害又は自然現象以外の原因による災害のうち独立行政法人住宅金融支援機構が個別に指定する災害により被害を受けた住宅の所有者が、住宅を補修する場合に受けられる融資。</p> <p>②融資対象となる住宅については、独立行政法人住宅金融支援機構の定める基準を満たすことが必要。</p> <p>③この融資は、融資の日から1年間の元金据置期間を設定できます（返済期間は延長されません）</p>				
	項目	構造等	融資限度額	返済期間
補修資金融資		耐火住宅	730万円	20年
		準耐火住宅	730万円	20年
		木造住宅	730万円	20年
	整地費		440万円	併せて利用する補修資金融資の返済期間と同じ返済期間
	引方移転費用		440万円	
<p>※金利については独立行政法人住宅金融支援機構に確認すること。</p>				
<p>(2) 対象者</p> <p>自分が居住するために住宅を補修される方で、「り災証明書」の発行を受けた方。（「一部損壊」も対象になります。）</p>				
<p>(3) 問合先：取扱金融機関又は独立行政法人住宅金融支援機構</p>				

## 3 住宅金融支援機構融資の返済方法の変更

制度の名称	地震、津波、噴火、暴風雨又は洪水により被災された方への返済方法変更（機構（旧公庫）融資の場合）
制度の種類	その他
制度の内容	<p>1 独立行政法人住宅金融支援機構が指定する災害により被害を受けた返済中の被災者（旧住宅金融公庫から融資を受けて返済中の被災者を含む。）に対して、返済方法を変更することにより被災者を支援するもの。</p> <p>2 支援内容の概要</p> <p>①返済金の払込みの据置：1～3年間</p> <p>②据置期間中の金利の引き下げ：0.5～1.5%減</p> <p>③返済期間の延長：1～3年</p> <p>3 支援の内容は、災害発生前の収入額や災害発生後の収入予定額、自己資金額等を加味した「り災割合」に応じて決まる。</p> <p>※詳細については、住宅金融支援機構又は取扱金融機関に確認のこと。</p>
対象者	<p>以下のいずれかに該当する事業者</p> <p>① 融資住宅が被害を受け、その復旧に相当の費用が必要な方</p> <p>② お客さまご本人又はご家族が死亡・負傷等したため、著しく収入が減少し、ご返済が難しくなった方</p> <p>③ 事業財産等または勤務先が被害を受けたため、著しく収入が減少した方</p>
問合せ先	独立行政法人住宅金融支援機構又は取扱金融機関
制度の名称	地震、津波、噴火、暴風雨又は洪水により被災された方への返済方法変更（フラット35の場合）
制度の種類	その他
制度の内容	<p>1 独立行政法人住宅金融支援機構が指定する災害により被害を受けた返済中の被災者に対して、返済方法を変更することにより被災者を支援するもの。</p> <p>2 支援内容の概要</p> <p>①済金の払込みの据置：1～3年間</p> <p>② 据置期間中の金利の引き下げ：0.5%減ただし、引き下げ後の金利が0%を下回る場合には、0.01%までの引き下げとなります。</p> <p>③返済期間の延長：1～3年</p> <p>3 支援の内容は、災害発生前の収入額や災害発生後の収入予定額、自己資金額等を加味した「り災割合」に応じて決まる。</p> <p>※詳細については、住宅金融支援機構又は取扱金融機関に確認のこと。</p>
対象者	<p>以下のいずれかに該当する事業者</p> <p>① 融資住宅が被害を受け、その復旧に相当の費用が必要な方</p> <p>② お客さまご本人又はご家族が死亡・負傷等したため、著しく収入が減少し、ご返済が難しくなった方</p> <p>③ 事業財産等または勤務先が被害を受けたため、著しく収入が減少した方</p>
問合せ先	独立行政法人住宅金融支援機構又は取扱金融機関

## 4 公営住宅への入居

制度の名称	災害り災者等の佐伯市市営住宅への緊急入居
制度の種類	現物支給
支援の内容	佐伯市における災害により住宅が滅失した場合等で、人命及び生活の安全上緊急に市営住宅等に入居を希望するもの（以下「被災者」という。）の入居（以下「被災入居」という。）の取り扱いを行うことにより、居住の安定と福祉の増進を図る。 特定入居する被災者については、生活の再建等の状況により、特に居住の安定を図る必要があると認める場合は、条例及び特公賃住宅条例の規定により、敷金又は、住宅使用料の減免措置を行う。
対象者	1 以下の要件を満たす方 災害により住宅が全焼、半焼及び全壊、半壊し床上浸水等の被害によって、住宅に困窮する者
問合せ先	県、市

## 5 特定公共賃貸住宅等への入居

制度の名称	特定公共賃貸住宅等への入居
制度の種類	現物支給
支援の内容	被災者の方は、都道府県、市町村、地方住宅供給公社、民間土地所有者等が整備する特定優良賃貸住宅等に入居することができる。
対象者	以下の要件を満たす方が対象 ①災害、不良住宅の撤去その他の特別の事情がある場合において賃貸住宅に入居させることが適当である者として都道府県知事が認めるもの（48万7千円以下で当該都道府県知事が定める額以下の所得のある者（15万8千円に満たない所得のある者にあつては、所得の上昇が見込まれる者）に限る）
問合せ先	県、市

## 6 宅地防災工事資金融資

制度の名称	宅地防災工事資金融資				
<p>(1) 支援の種類：融資</p> <p>宅地を土砂の流出などによる災害から守るための工事を行うよう、地方公共団体から勧告または、改善命令を受けた方が、擁壁の設置など宅地防災工事を行うための資金に対する融資</p> <table border="1" data-bbox="263 1713 1252 1803"> <tr> <td>融資限度額</td> <td>1, 170万円又は工事費の9割のいずれか低い額</td> </tr> <tr> <td>償還期間</td> <td>15年以内でかつ「年齢による最長返済期間」の年数が限度</td> </tr> </table> <p>※金利については独立行政法人住宅金融支援機構に確認すること。</p>		融資限度額	1, 170万円又は工事費の9割のいずれか低い額	償還期間	15年以内でかつ「年齢による最長返済期間」の年数が限度
融資限度額	1, 170万円又は工事費の9割のいずれか低い額				
償還期間	15年以内でかつ「年齢による最長返済期間」の年数が限度				
<p>(2) 対象者</p> <p>宅地造成等規制法、急傾斜地の崩壊による災害の防止に関する法律、建築基準法に基づき、改善勧告又は改善命令を受けた方</p>					
<p>(3) 問合せ先：取扱金融機関又は独立行政法人住宅金融支援機構</p>					

## 7 地すべり等関連住宅融資

制度の名称	地すべり等関連住宅融資
制度の種類	融資
制度の内容	①地すべりや急傾斜地の崩壊により被害を受けるおそれのある家屋を移転したりこれに代わるべき住宅を建設する場合の資金を融資する。 ②融資の対象となる地すべり等関連住宅には、「地すべり関連住宅」「土砂災害関連住宅」「密集市街地関連住宅」の3種類がある。 ③融資対象となる住宅については、独立行政法人住宅金融支援機構の定める基準を満たすことが必要。
対象者	関連事業計画又は勧告に基づき家屋を移転し、又は除却する際の当該家屋の所有者、賃借人または、居住者で地方公共団体から移転等を要することを証明する書類の発行を受けた方が対象。
地すべり関連住宅	地すべり等防止法第24条第1項の規定による関連事業計画（以下「関連事業計画」といいます。）に基づいて移転される住宅部分を有する家屋（以下「住宅部分を有する家屋」を単に家屋といいます。）又は関連事業計画に基づいて除却される家屋に代わるべきものとして新たに建設され、又は購入される家屋をいいます。
土砂災害関連住宅	土砂災害警戒区域等における土砂災害防止対策の推進に関する法律第26条第1項の規定による勧告に基づいて移転される家屋又は当該勧告に基づいて除去される家屋に代わるべきものとして新たに建設され、又は購入される家屋をいいます。
密集市街地関連住宅 【佐伯市対象外】	密集市街地における防災街区の整備の促進に関する法律第13号第1項の規定による勧告に基づいて除去される家屋に代わるべきものとして新たに建設され、又は購入される家屋をいいます。

## ●移転資金、建設資金又は新築住宅の購入

構造等	融資限度額		返済期間
	移転資金 建設資金又は新築購入資金	土地取得資金	
耐火住宅 準耐火住宅 木造住宅(耐久性)	1,650万円	970万円	35年
木造住宅(一般)	1,650万円		25年
特例加算	510万円		供せて利用する移転資金、建設資金の各融資の返済期間と同じ返済期間

## ●新築住宅の購入

項 目	構造等	融資限度額	返済期間
耐火住宅		2,620万円	35年
準耐火住宅		2,620万円	35年
本造住宅（耐久性）		2,620万円	35年
木造住宅（一般）		2,620万円	25年
特例加算		510万円	併せて利用する購入資金融資の返済期間と同じ返済期間。

## ●リ・ユース（中古）住宅の購入

構造等	融資限度額	
	リ・ユース	リ・ユースプラス
耐火住宅	2,320万円	2,620万円
準耐火住宅	2,320万円	2,620万円
木造住宅（耐久性）	2,320万円	2,620万円
木造住宅（一般）	2,320万円	2,620万円
特例加算	510万円	510万円
土地取得費	970万円	970万円

建て方	種 別	返済期間
一戸建て等	リ・ユース住宅	25年
	リ・ユースプラス住宅	35年
マンション	リ・ユースマンション	25年
	リ・ユースプラスマンション	35年

※金利については独立行政法人住宅金融支援機構に確認。

(3) 問合先：取扱金融機関又は独立行政法人住宅金融支援機構

**（参考）り災証明書とは**

り災証明書は、地方自治法第2条に定める自治事務として、市町村が被災状況の現地調査等を行い、確認した事実に基づき発行する証明書であり、各種の被災者支援制度の適用を受けるにあたって必要とされる家屋の被害程度について証明するものである。

り災証明書により証明される被害程度としては、全壊、大規模半壊、半壊、一部損壊、床上浸水・床下浸水、全焼、半焼等があり、「災害に係る住家の被害認定基準運用指針」（平成30年3月内閣府（防災担当）通知等）に基づき被害程度の認定が行われる。

**1 災害に係る住家の被害認定基準**

全壊（全焼）	住家はその居住のための基本的機能を喪失したもの、すなわち、住家全部が倒壊、流失、埋没、焼失したもの、又は住家の損壊が甚だしく、補修により元通りに再使用することが困難なもので、具体的には、住家の損壊、焼失もしくは流失した部分の床面積がその住家の延床面積の70%以上に達した程度のも、又は住家の主要な構成要素の経済的被害を住家全体に占める損害割合で表し、その住家の損害割合が50%以上に達した程度のものとする。
大規模半壊	居住する住家が半壊し、構造耐力上主要な部分の補修を含む大規模な補修を行わなければ当該住宅に居住することが困難なもの。具体的には、損壊部分がその住家の延床面積の50%以上70%未満
半壊（半焼）	住家はその居住のための基本的機能の一部を喪失したもの、すなわち、住家の損壊が甚だしいが、補修すれば元通りに再使用できる程度のもので、具体的には、損壊部分がその住家の延床面積の20%以上70%未満のもの、又は住家の主要な構成要素の経済的被害を住家全体に占める損害割合で表し、その住家の損害割合が20%以上50%未満のものとする。

**2 問合せ：市**

## ③ 農林漁業・中小企業・自営業への支援

## 1 特定災害対策緊急資金

制度の名称	特定災害対策緊急資金		
制度の種類	貸付		
制度の内容	目的	被災農林漁業者が必要とする運転資金等の低利融資に対応するため、利子補給を行う。	
	農業近代化資金	目的	農業被害施設の復旧、長期運転資金
		貸付限度額	個人(復旧 18,000 千円、長期運転資金 6,000 千円) 法人(復旧 200,000 千円、長期運転資金 20,000 千円～25,000 千円)
		償還期間	復旧(7～15 年以内)、長期運転資金(4～7 年以内)
		貸付金利	0.0%～0.18%
		利子補給割合	県(0～0.09%)、市(0～0.09%)
		備考	要保証料 0.2～0.45%
制度の内容	漁業近代化資金	目的	漁業被害施設の復旧、長期運転資金
		貸付限度額	20t 以上漁船 360,000 千円、水産養殖業者 180,000 千円 長期運転資金個人(6,000 千円)、法人(20,000 千円～25,000 千円)
		償還期間	復旧(5～15 年以内)、長期運転資金(5 年以内)
		貸付金利	0.0%～0.2%
		利子補給割合	県(0～0.01%)、市(0～0.01%)
		備考	要保証料 0.2～0.56%
		農林漁業施設資金	目的
	貸付限度額	3,000 千円(特認 6,000 千円)	
	償還期間	復旧(5～15 年以内)、果樹の改植・補植(25 年以内)	
	貸付金利	0.0%～0.2%	
	利子補給割合	県(0～0.1%)、市(0～0.1%)	
	備考	要担保・保証人	
制度の内容	農林漁業セーフティネット資金	目的	長期運転資金
		貸付限度額	6,000 千円(特認:年間経費の 3/12 又は粗収入の 3/12 のいずれか低い額)
		償還期間	4～10 年以内
		貸付金利	0.0%～0.16%
		利子補給割合	県(0～0.08%)、市(0～0.08%)
		備考	要担保・保証人
問合先	株式会社日本政策金融公庫、農協・漁協等		



## 2 天災資金

制度の名称	天災資金	
制度の種類	貸付	
制度の内容	目的	天災融資法に基づき、天災による農林水産物の被害が著しく、国民経済に及ぼす影響が大であると認められる場合に、必要事項を定めた政令を制定し発動
	対象	経営資金、果樹の改植、捕植、家畜の購入、養殖に必要な資金、漁船の建造及び取得
	貸付限度額	個人(2,000千円～50,000千円)、法人(20,000千円～50,000千円)
	償還期間	3～6年以内(激甚指定 4～7年)
	貸付金利	国の通知による
	利子補給割合	貸付金利により別途定める
問合先	県、市	

## 3 農業者への再建支援

制度の名称	農業者への再建支援		
制度の種類	相談体制、金融支援など		
① 相談窓口の設置	○事業継続を支援するための相談窓口を設置		
② 金融支援、支援制度等	○農業信用基金協会保証料の軽減対策 激甚災害に指定された場合に、保証料を軽減(0.45%→0.2%)  軽減分の負担割合 県 1/2、市 1/2		
	問合先	県	

## 4 小規模事業者経営改善資金融資（通称：マル経融資）

支援の種類	融資
支援の内容	1 小規模事業者経営改善資金融資（マル経融資）制度は、商工会・商工会議所・都道府県商工会連合会の経営指導員が経営指導を行うことによって経営改善に必要な資金を無担保・無保証人・低利で融資を行う制度。 2 貸付限度額：2,000万円 3 貸付期間：設備資金は10年以内（措置期間2年以内） 運転資金は7年以内（措置期間1年以内）
対象者	商工会議所や商工会などの経営指導を受けている小規模事業者の商工業者
問合先	最寄りの商工会・県商工会連合会、最寄りの商工会議所

## 5 地域活力づくり総合補助金（地域活力づくり地域創生事業）

制度の名称	地域活力づくり総合補助金（地域活力づくり地域創生事業）																
制度の種類	補助金																
制度の内容	目的	地域の様々な主体が行う地域創生に資する地域の活力づくりに向けた取組を支援															
	内容	<table border="1"> <tr> <td rowspan="3">補助率</td> <td>1/2 以内（市町村事業以外）</td> </tr> <tr> <td>1/3 以内（市町村事業）</td> </tr> <tr> <td>2/3 以内（災害対策や風評被害対策など緊急性が高いもののうち、知事が特に必要と認めたもの）</td> </tr> <tr> <td>補助限度額</td> <td>原則 30,000 万円</td> </tr> <tr> <td>事業主体</td> <td>地域の活力づくりに取り組む個人、各種団体、法人、市町村</td> </tr> <tr> <td>対象事業</td> <td>地域活性化につながる、災害対応や風評被害対策など緊急性が高い取組で、振興局長が認めるもの（県）</td> </tr> <tr> <td>対象経費</td> <td>対象事業に要する経費で、人件費などの事務的・管理的経費及び用地取得経費等を除く経費</td> </tr> <tr> <td>採択方法</td> <td>振興局（県）において審査・決定</td> </tr> <tr> <td>相談窓口</td> <td>県</td> </tr> </table>	補助率	1/2 以内（市町村事業以外）	1/3 以内（市町村事業）	2/3 以内（災害対策や風評被害対策など緊急性が高いもののうち、知事が特に必要と認めたもの）	補助限度額	原則 30,000 万円	事業主体	地域の活力づくりに取り組む個人、各種団体、法人、市町村	対象事業	地域活性化につながる、災害対応や風評被害対策など緊急性が高い取組で、振興局長が認めるもの（県）	対象経費	対象事業に要する経費で、人件費などの事務的・管理的経費及び用地取得経費等を除く経費	採択方法	振興局（県）において審査・決定	相談窓口
補助率	1/2 以内（市町村事業以外）																
	1/3 以内（市町村事業）																
	2/3 以内（災害対策や風評被害対策など緊急性が高いもののうち、知事が特に必要と認めたもの）																
補助限度額	原則 30,000 万円																
事業主体	地域の活力づくりに取り組む個人、各種団体、法人、市町村																
対象事業	地域活性化につながる、災害対応や風評被害対策など緊急性が高い取組で、振興局長が認めるもの（県）																
対象経費	対象事業に要する経費で、人件費などの事務的・管理的経費及び用地取得経費等を除く経費																
採択方法	振興局（県）において審査・決定																
相談窓口	県																
問合せ先	県																

## 6 復旧・復興のための経営相談

支援の種類	経営相談
支援の内容	<p>1 被災地への震災復興支援アドバイザー 中小機構が、被災中小企業や被災地域の自治体、支援機関に震災復興アドバイザーを派遣し、中小企業等の幅広い支援ニーズに対して無料でアドバイスを実施する。</p> <p>2 商工会、商工会議所における経営相談 商工会や商工会議所において、窓口相談や巡回相談等を行います。</p>
対象者	中小企業等
問合せ先	中小企業基盤整備機構の最寄りの窓口、最寄りの商工会、最寄りの商工会議所