

# 佐伯市林業振興計画 資料（案）

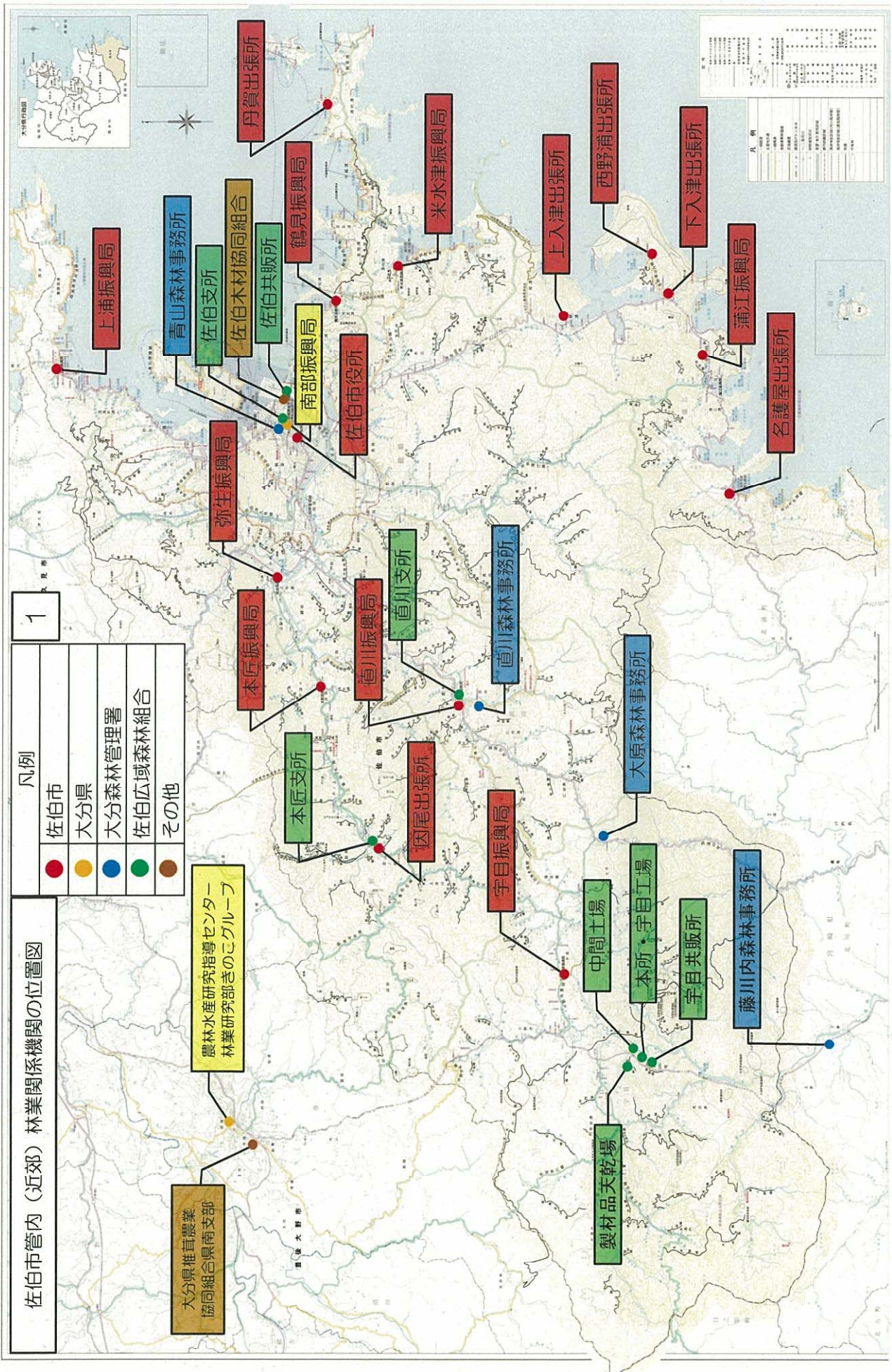
- 1 佐伯市管内（近郊）林業関係機関の位置図
- 2 佐伯市認定森林経営計画 団地別区域概略図
- 3 佐伯市鳥獣被害防止対策協議会による  
鳥獣侵入防止柵設置実績

佐伯管内（近郊）林業関係機関の位置図

1

凡例

●	佐伯市
●	大分県
●	大分森林管理署
●	佐伯広域森林組合
●	その他



大分県推進農業協同組合県南支部  
農林水産研究指導センター  
林業研究部さきのこグループ

製材品天乾場	宇目共販所	宇目振興局	大原森林事務所	佐伯市役所	蒲江振興局	西野浦出張所	下入津出張所	名護屋出張所
製材品天乾場	宇目共販所	宇目振興局	大原森林事務所	佐伯市役所	蒲江振興局	西野浦出張所	下入津出張所	名護屋出張所

凡例

●	佐伯市
●	大分県
●	大分森林管理署
●	佐伯広域森林組合
●	その他

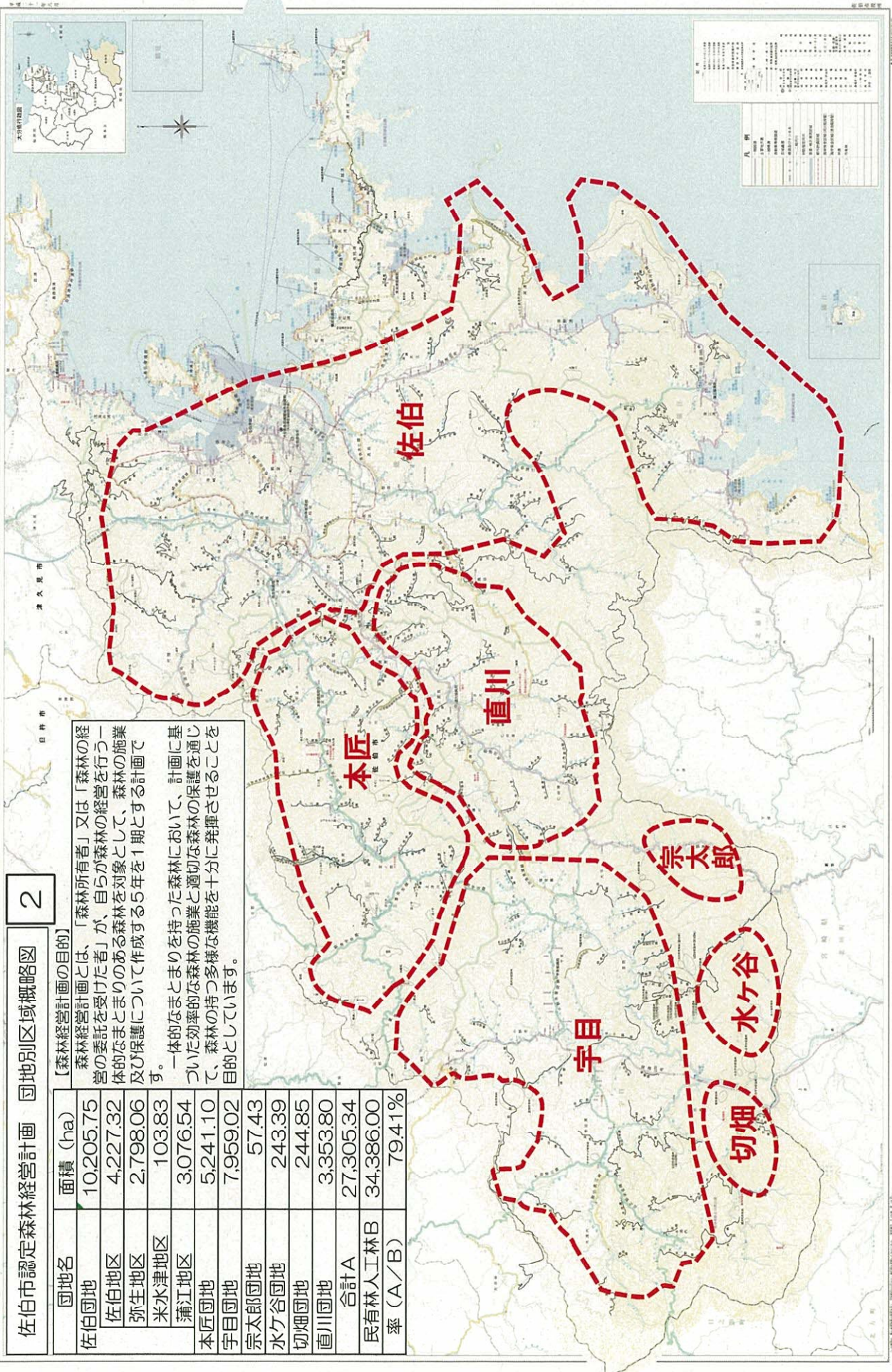
佐伯市認定森林経営計画 団地別区域概略図

2

【森林経営計画の目的】

森林経営計画とは、「森林所有者」又は「森林の経営の委託を受けた者」が、自らが森林の経営を行う一時的なまとまりのある森林を対象として、森林の施業及び保護について作成する5年を1期とする計画です。  
 一体的なまとまりを持った森林において、計画に基づいた効率的な森林の施業と適切な森林の保護を通じて、森林の持つ多様な機能を十分に発揮させることを目的としています。

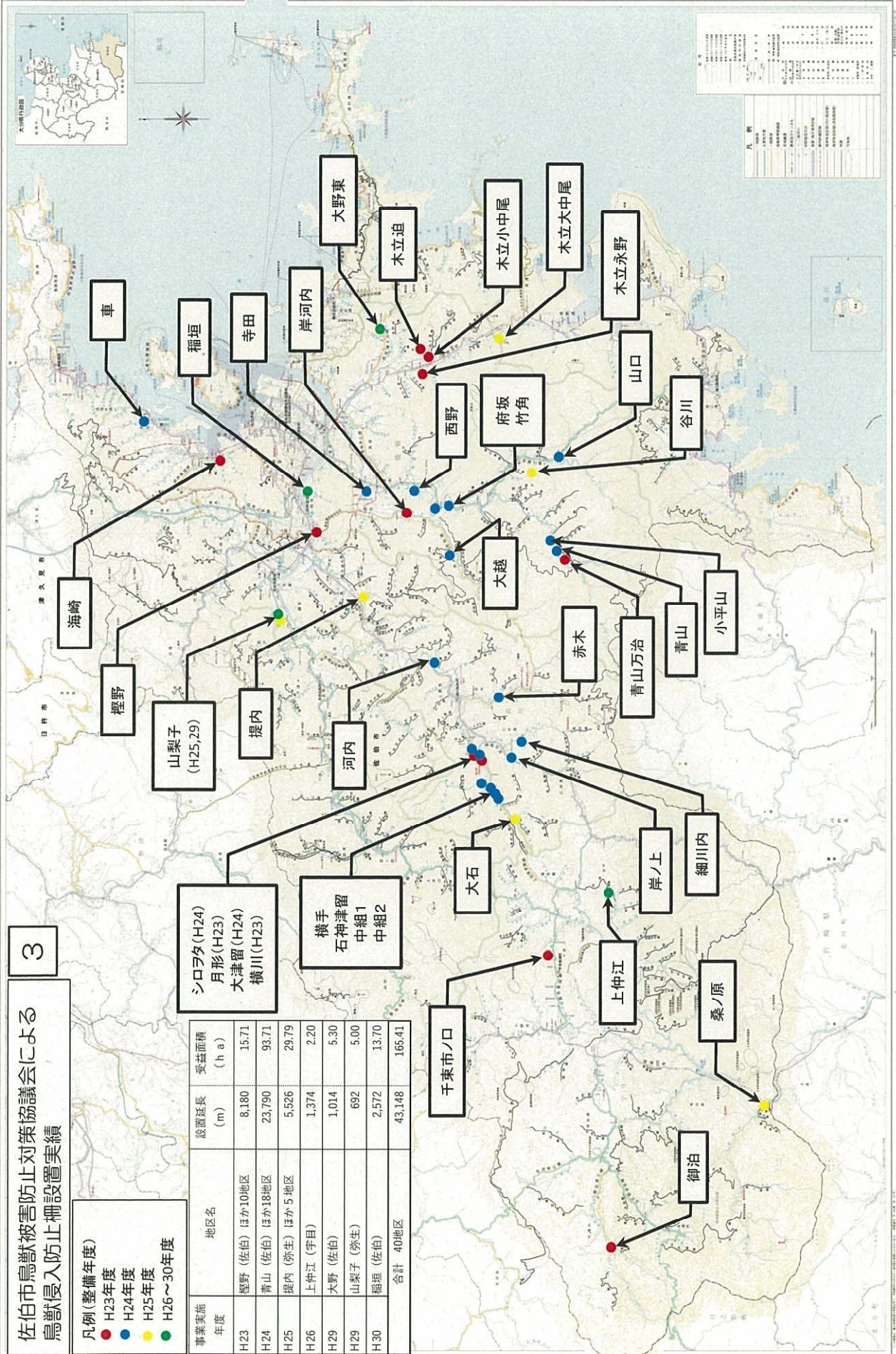
団地名	面積 (ha)
佐伯団地	10,205.75
佐伯地区	4,227.32
弥生地区	2,798.06
米水津地区	103.83
蒲江地区	3,076.54
本匠団地	5,241.10
宇目団地	7,959.02
宗太郎団地	57.43
水ヶ谷団地	243.39
切畑団地	244.85
直川団地	3,353.80
合計A	27,305.34
民有林人工林B	34,386.00
率 (A/B)	79.41%



### 3 佐伯市鳥獣被害防止対策協議会による 鳥獣侵入防止柵設置実績

凡例(整備年度)  
 ● H23年度  
 ● H24年度  
 ● H25年度  
 ● H26～30年度

事業実施年度	地区名	設置延長(m)	受益面積(ha)
H23	壺野(佐伯)ほか10地区	8,180	15.71
H24	青山(佐伯)ほか18地区	23,790	93.71
H25	提内(弥生)ほか5地区	5,526	29.79
H26	上仲江(宇目)	1,374	2.20
H29	大野(佐伯)	1,014	5.30
H29	山梨子(弥生)	692	5.00
H30	稲垣(佐伯)	2,572	13.70
	合計 40地区	43,148	165.41



凡例

●	H23年度
●	H24年度
●	H25年度
●	H26～30年度