

資料

佐伯市の農業エリアマップ

●団地化推進計画

佐伯市の各地域の団地化推進計画のうち①施設園芸、②転作作物、③企業参入について、青色で標記しています。

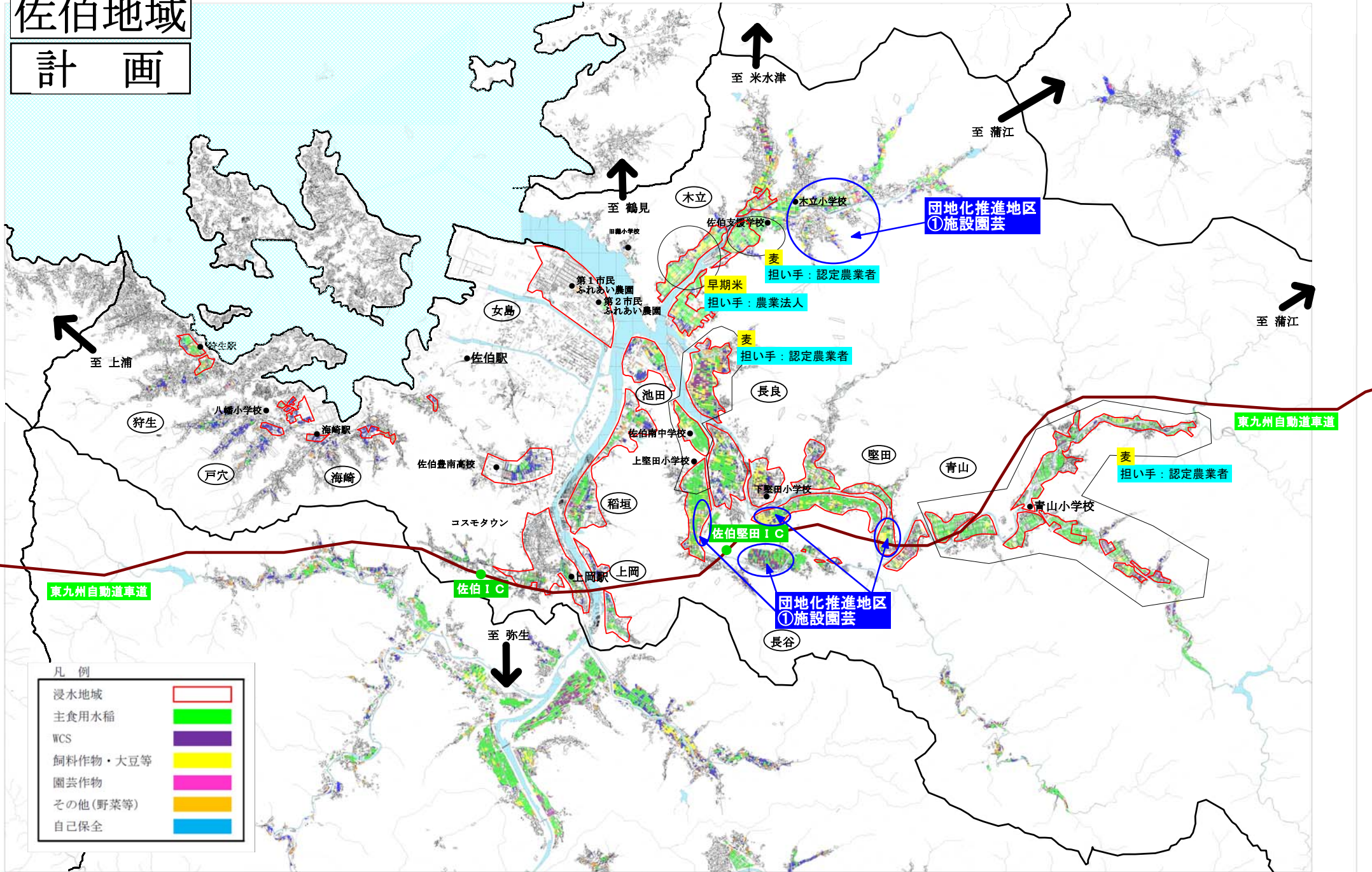
	団地化推進計画			各作物の作付状況
	① 施設園芸	② 転作作物	③ 企業参入	
佐伯地域	○			早期米、麦
上浦地域				野菜
弥生地域	○		○	麦
本匠地域				茶、にんにく
宇目地域		○		なす、にんにく、くり、ホオズキ、スイートピー、茶
直川地域				麦、大豆、にんにく、ピーマン
米水津・鶴見			○	レモン、ハウスみかん
蒲江			○	いちご、キク、ハウスみかん

・計画の有無（○=有 空白=無し）

●共通事項

- ・防災営農のため大雨による浸水場所を予測し、赤枠で標記しています。
- ・30年産の各作物の作付状況について、凡例内の各作物名に対応した色で標記しています。

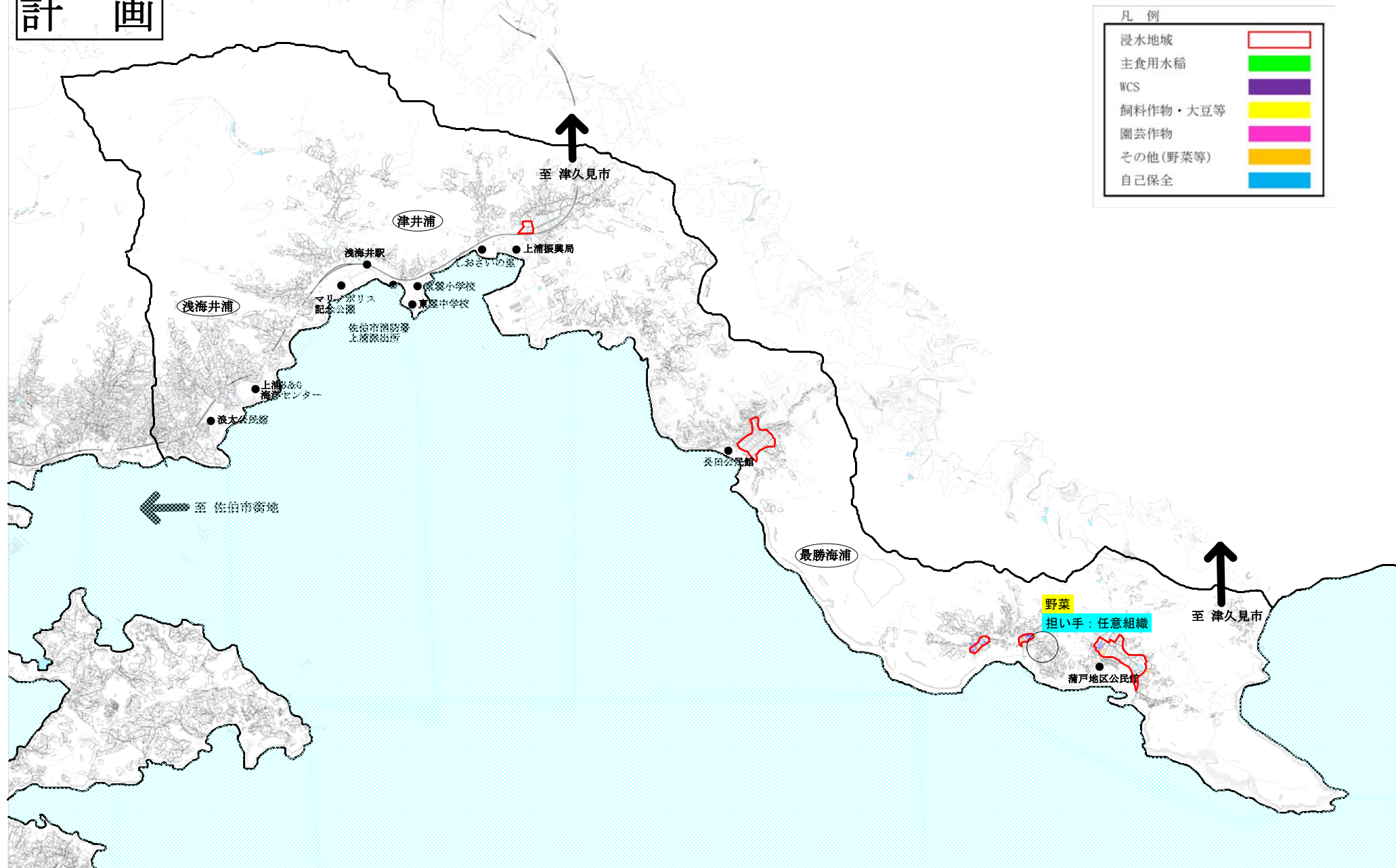
佐伯地域 計画



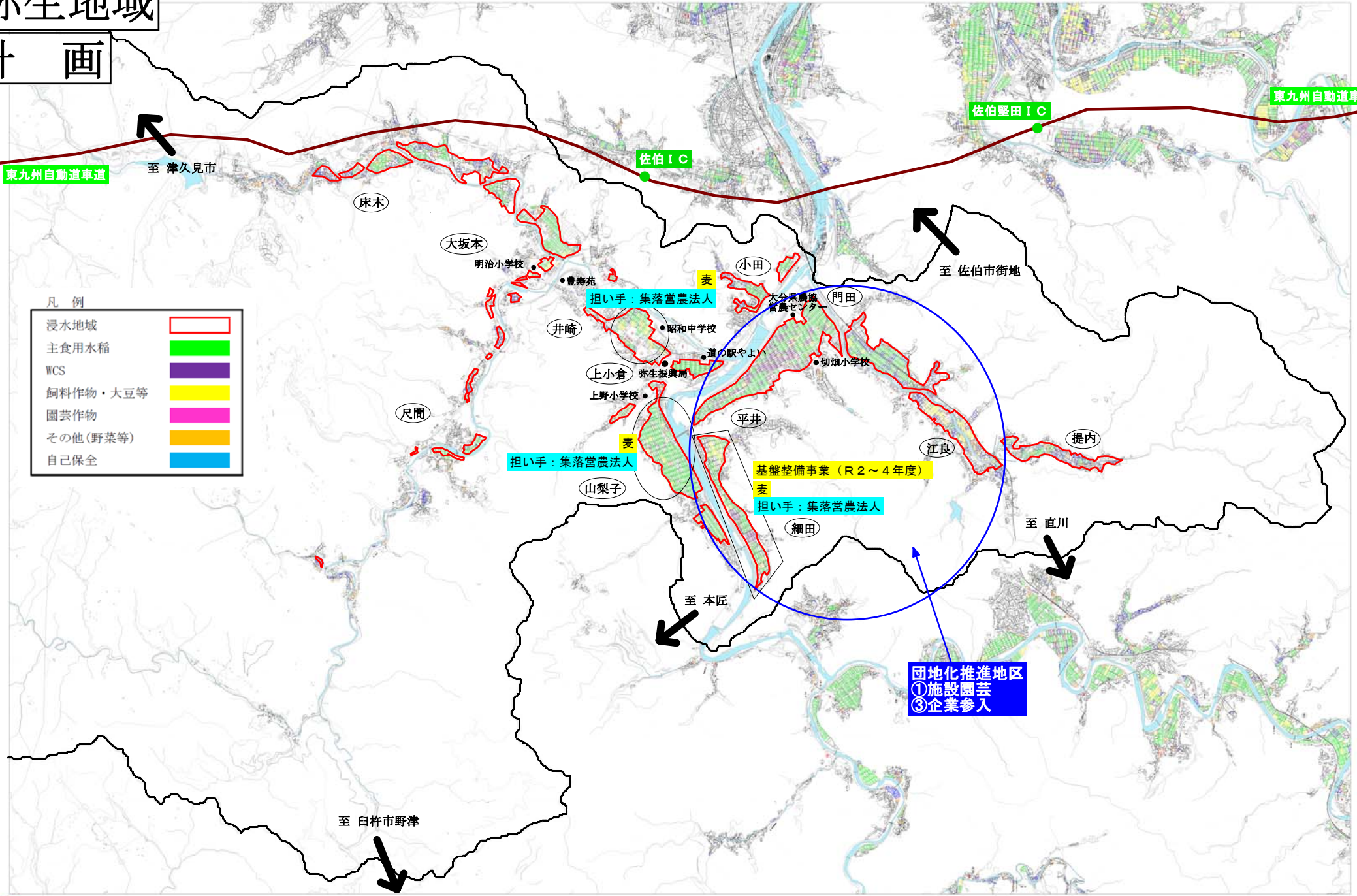
凡例

浸水地域	□ (Red outline)
主食用水稲	■ (Light Green)
WCS	■ (Purple)
飼料作物・大豆等	■ (Yellow)
園芸作物	■ (Pink)
その他(野菜等)	■ (Orange)
自己保全	■ (Blue)

上浦地域 計画



弥生地域 計画

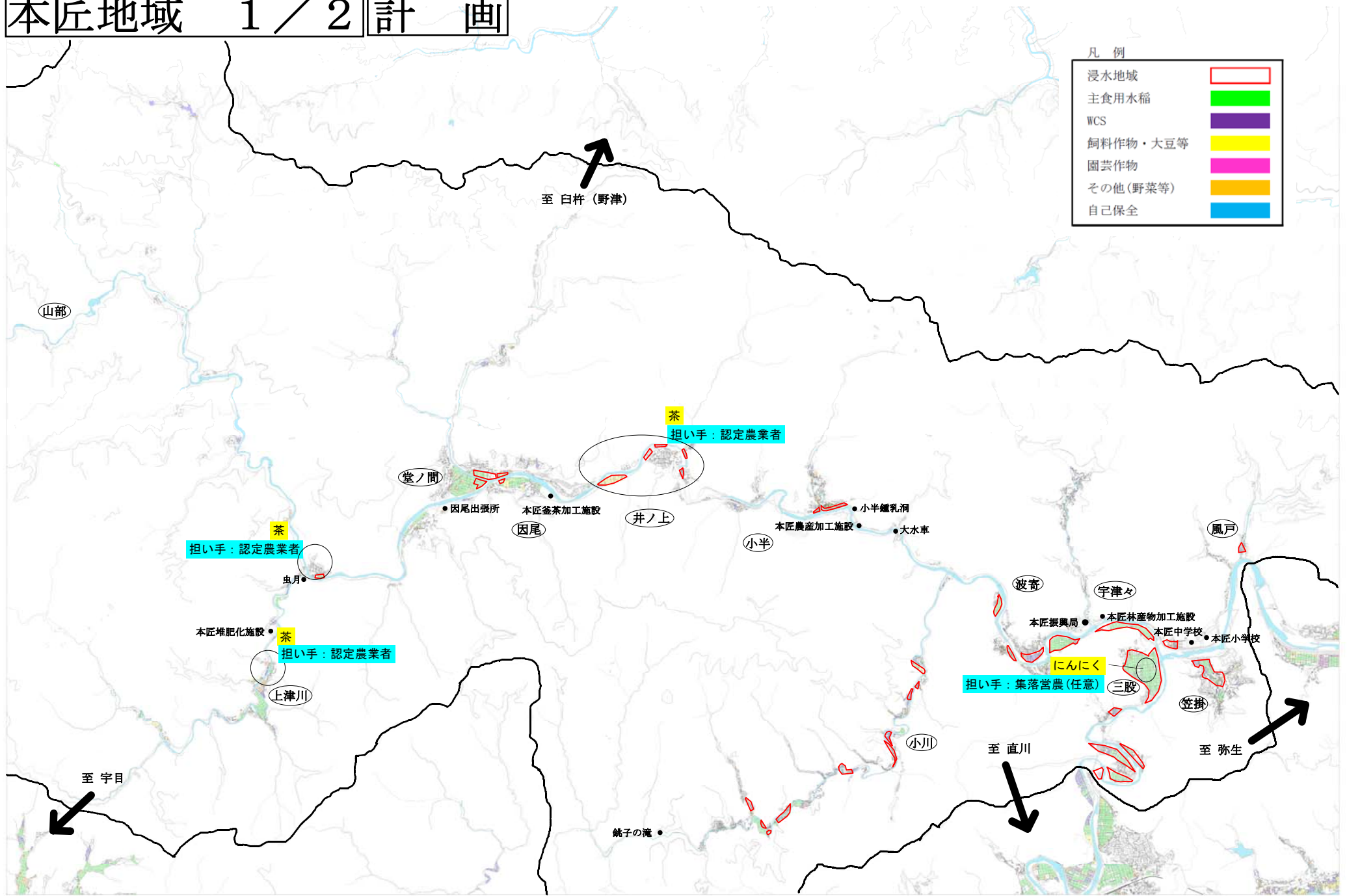


凡例

浸水地域	□ (Red)
主食用水稲	■ (Green)
WCS	■ (Purple)
飼料作物・大豆等	■ (Yellow)
園芸作物	■ (Pink)
その他(野菜等)	■ (Orange)
自己保全	■ (Blue)

団地化推進地区
①施設園芸
③企業参加

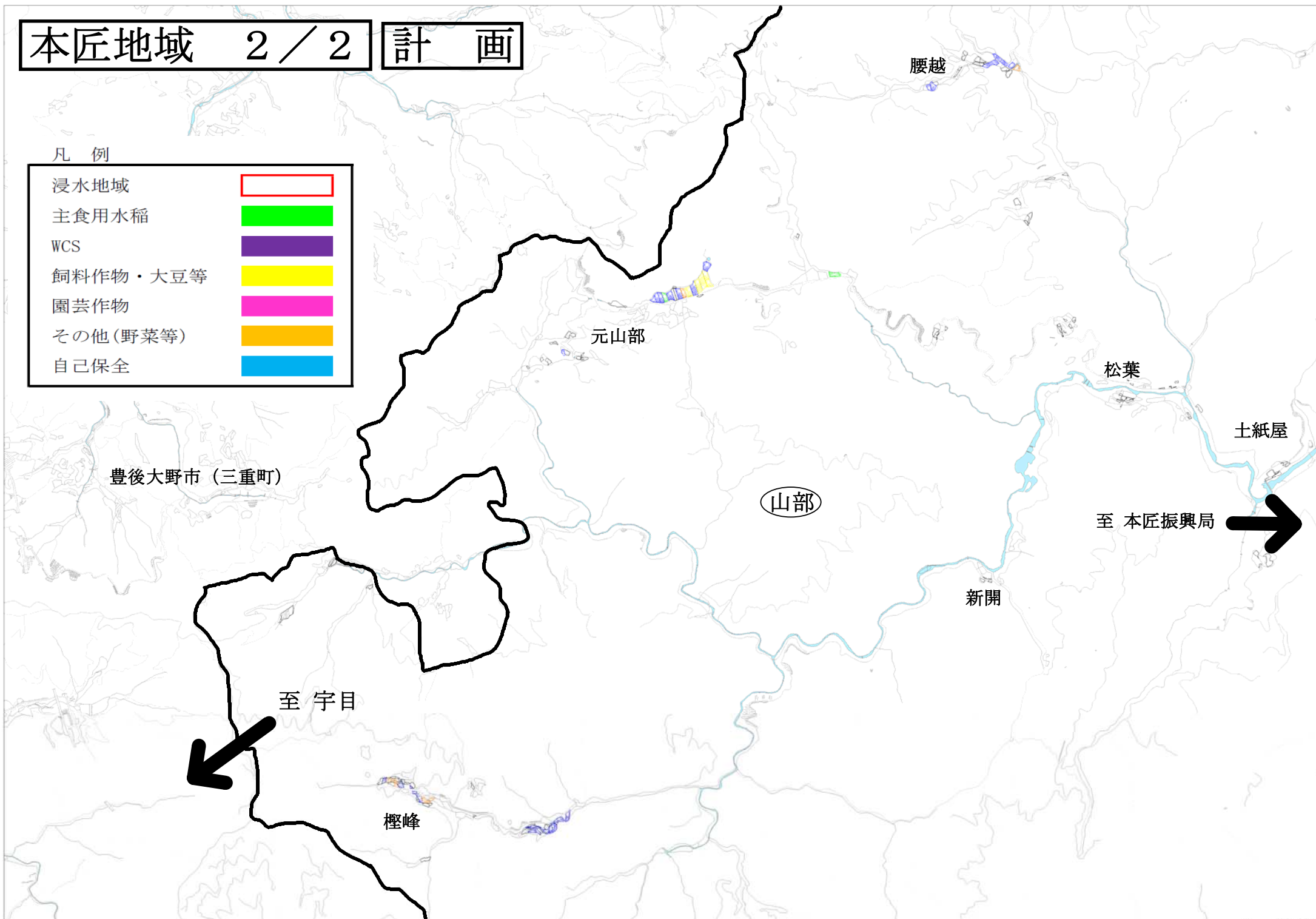
本匠地域 1 / 2 計画



本匠地域 2 / 2 計画

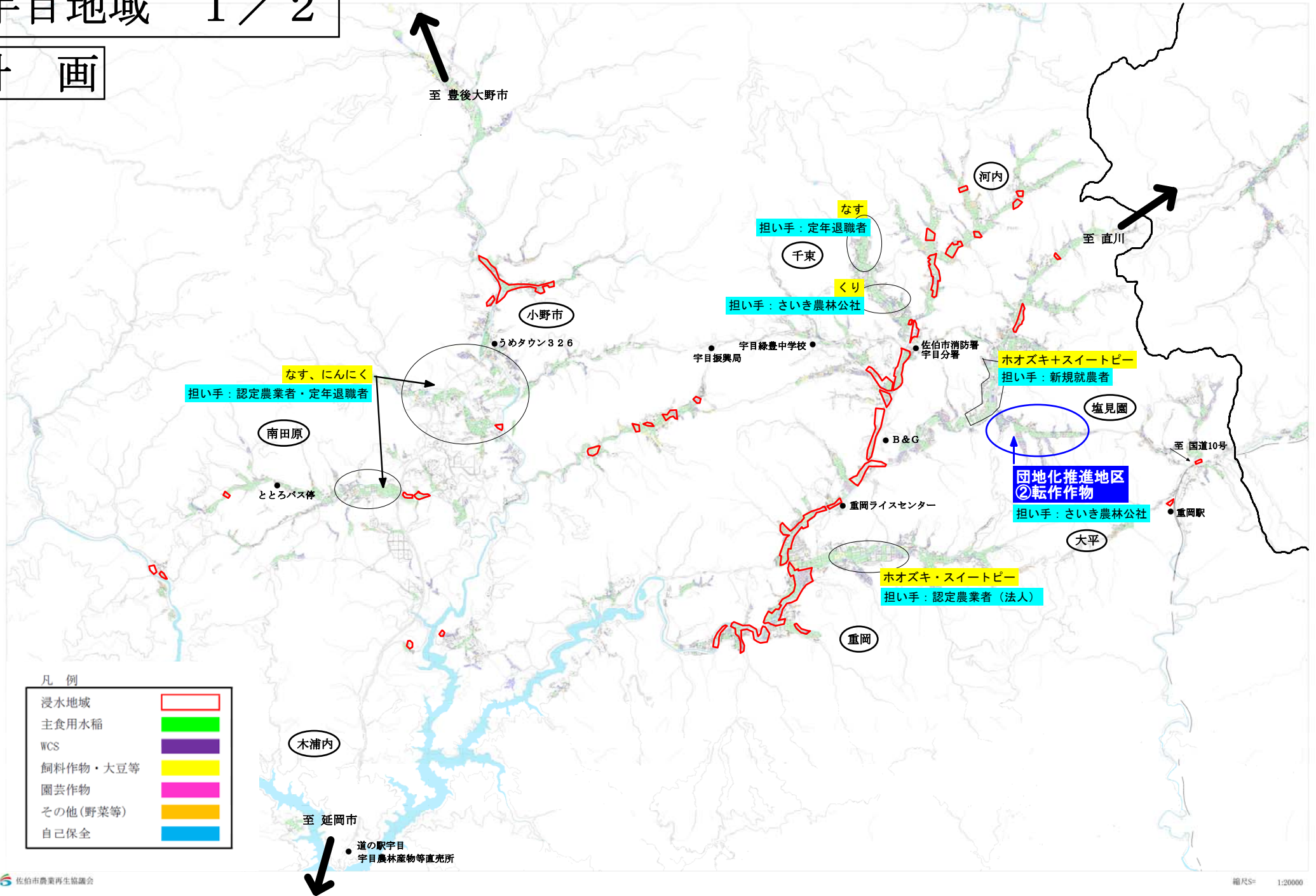
凡例

浸水地域	
主食用水稻	
WCS	
飼料作物・大豆等	
園芸作物	
その他(野菜等)	
自己保全	



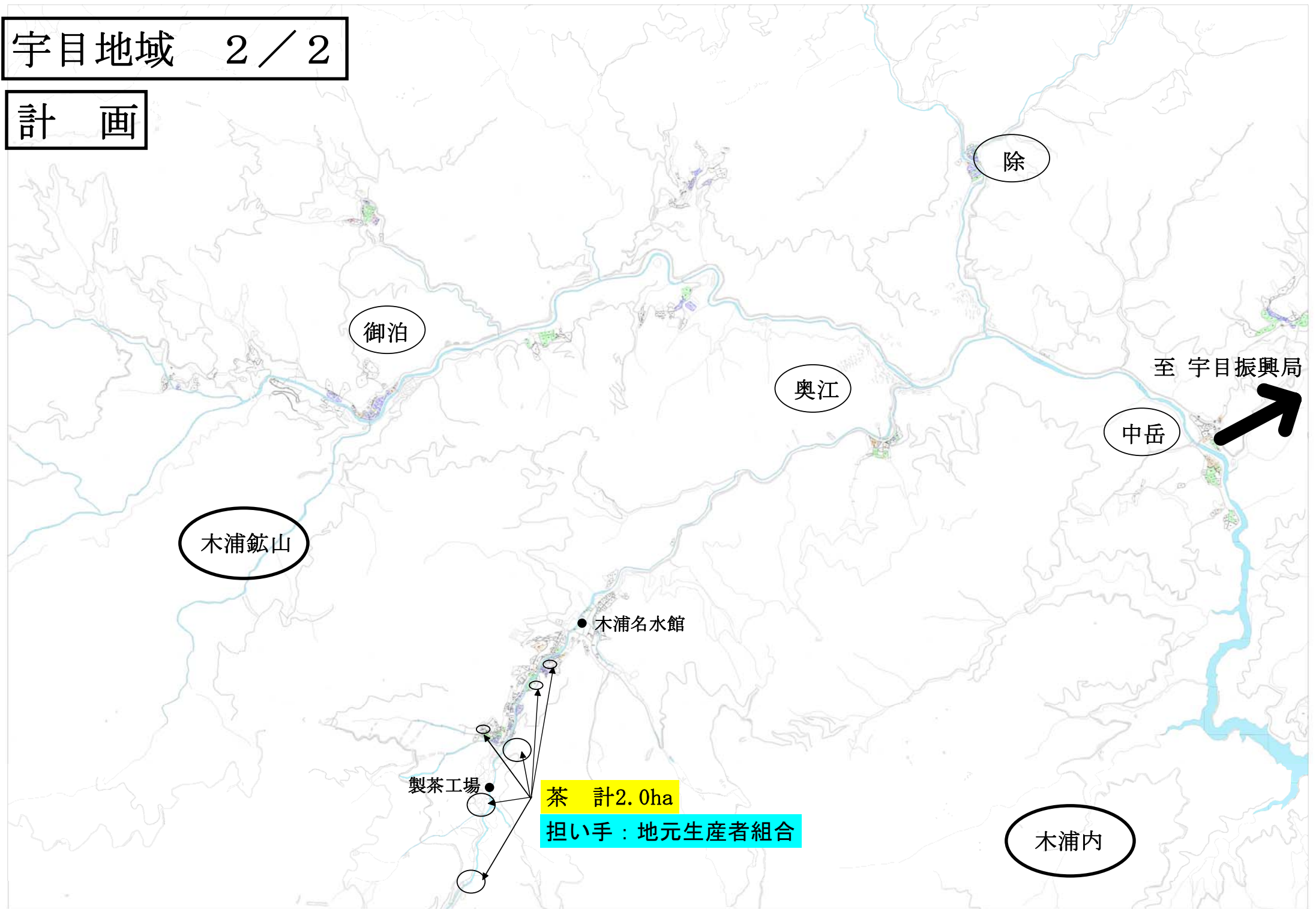
宇目地域 1 / 2

計画

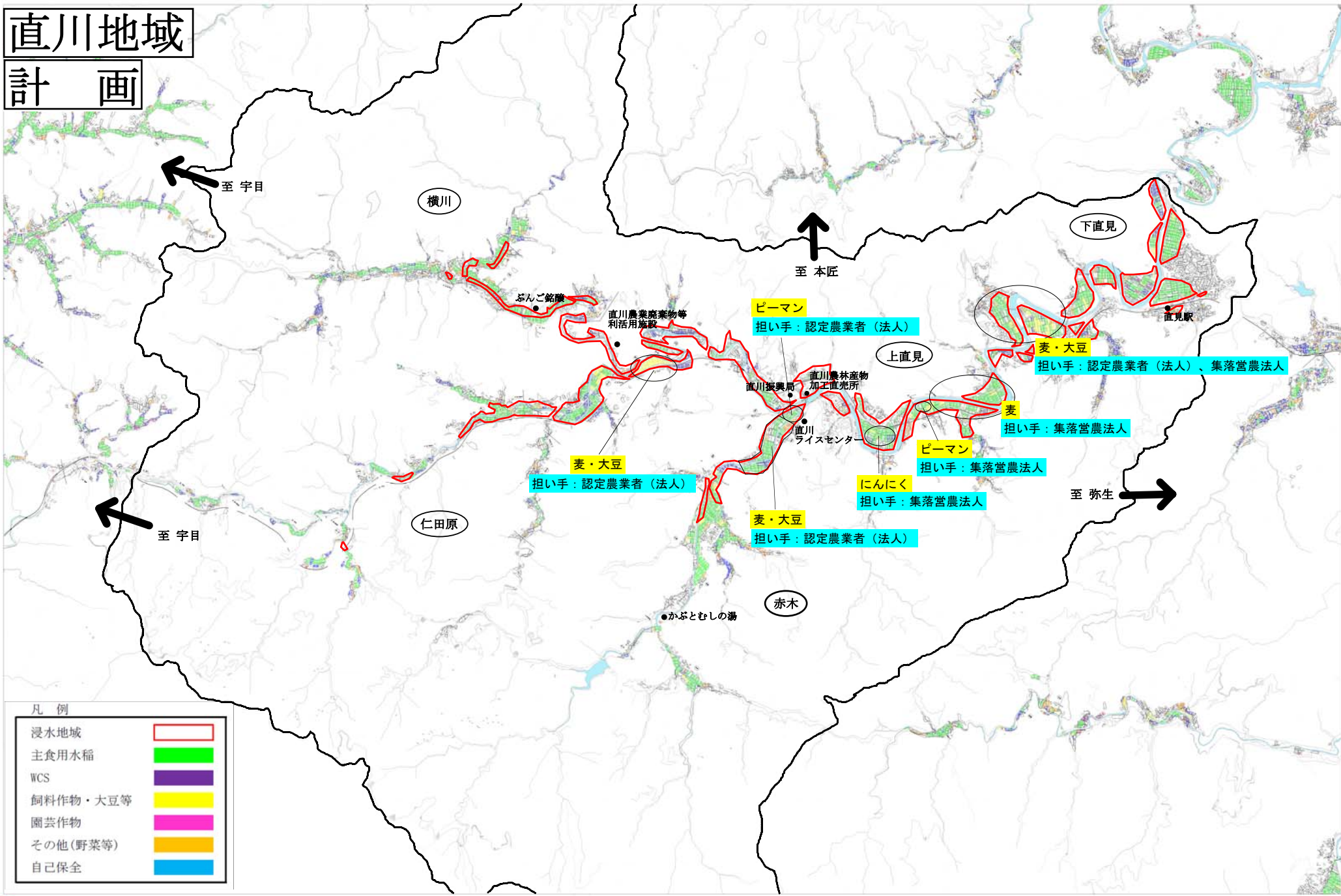


宇目地域 2 / 2

計 画



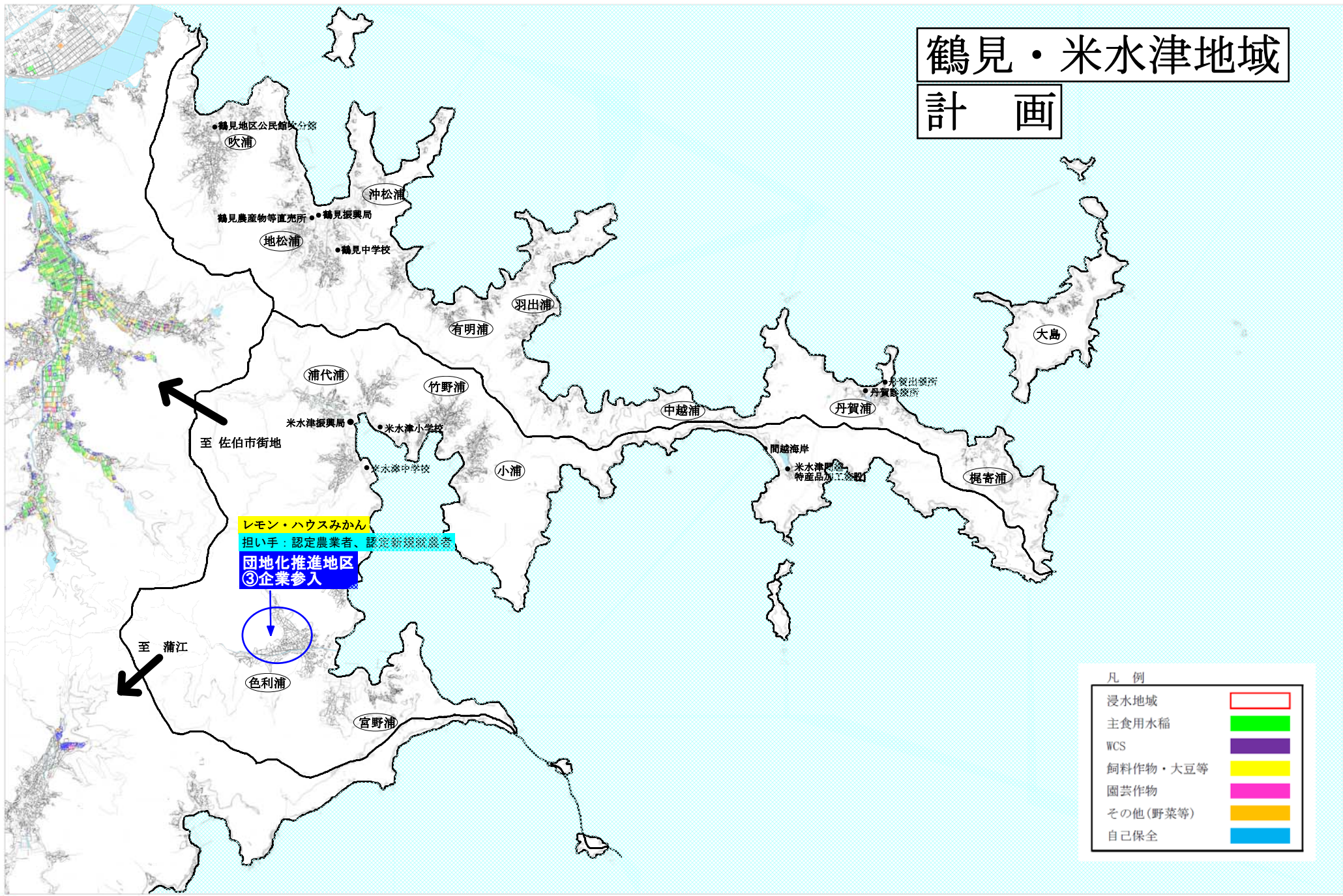
直川地域 計画



凡例

浸水地域	
主食用水稲	
WCS	
飼料作物・大豆等	
園芸作物	
その他(野菜等)	
自己保全	

鶴見・米水津地域 計 画

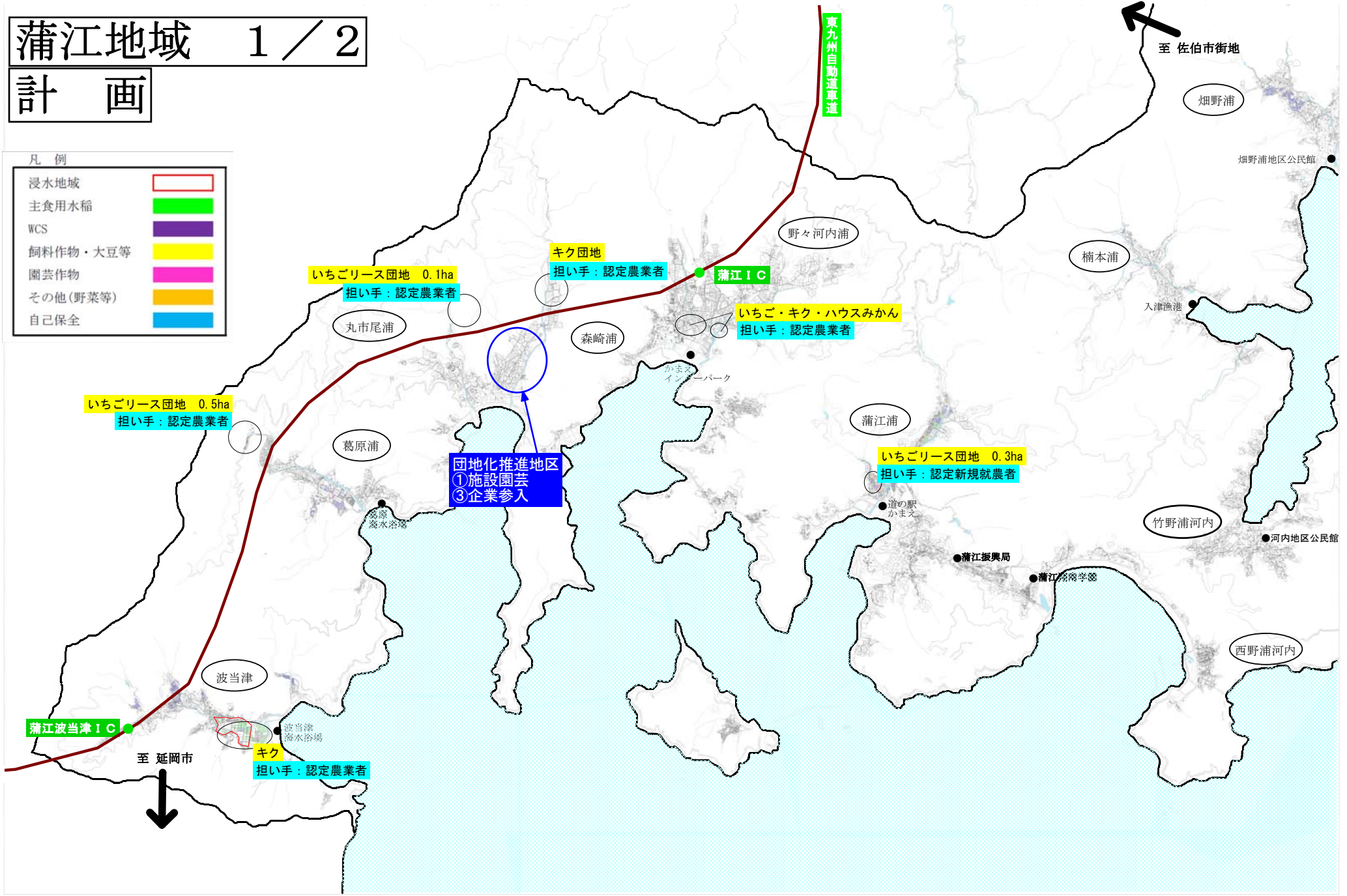


蒲江地域 1 / 2

計 画

凡 例

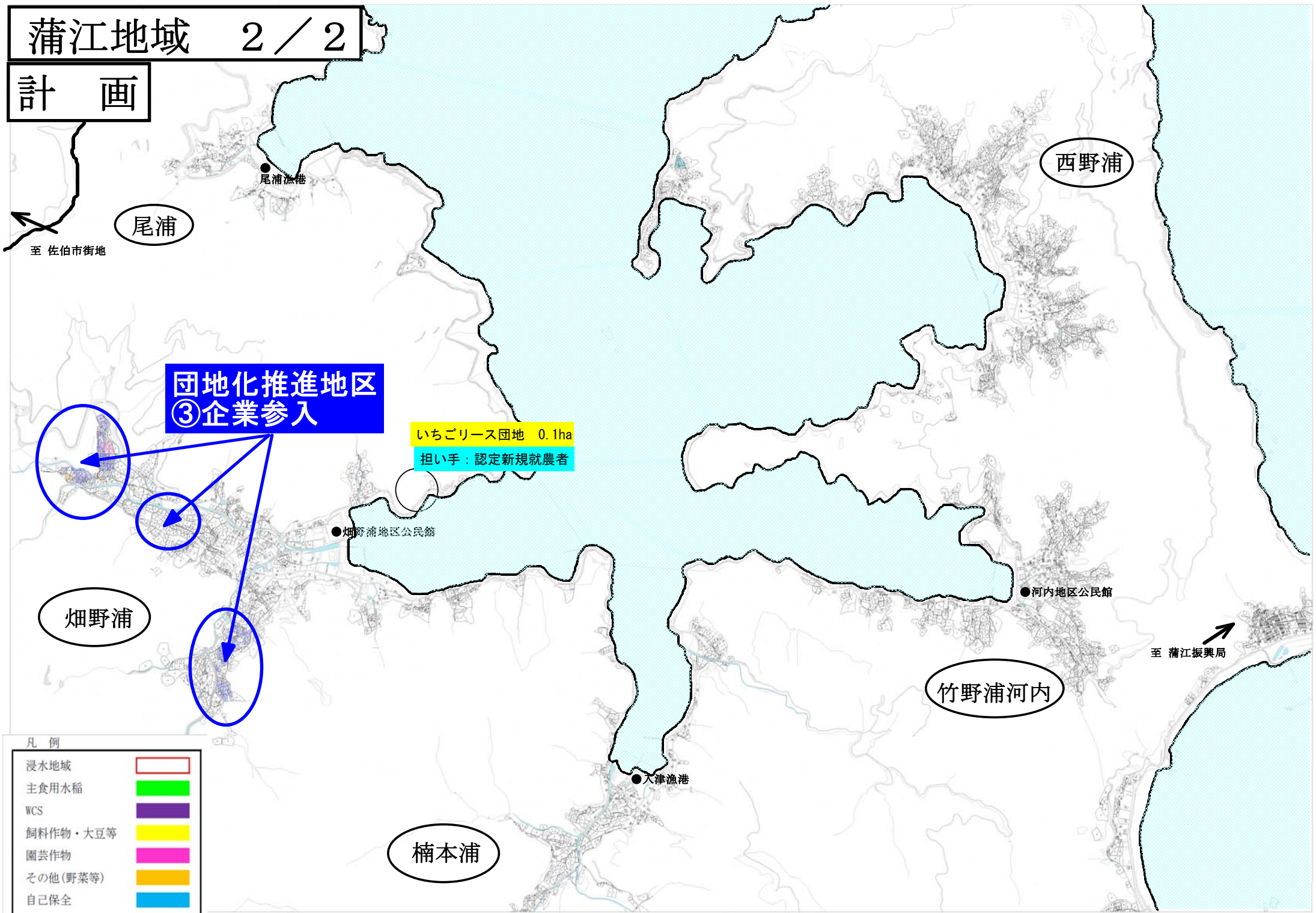
浸水地域	
主食用水稻	
WCS	
飼料作物・大豆等	
園芸作物	
その他(野菜等)	
自己保全	



至 佐伯市街地

至 延岡市





団地化推進地区
③企業参入

いちごリース団地 0.1ha
担い手: 認定新規就農者

凡 例

浸水地域	
主食用水稻	
WCS	
飼料作物・大豆等	
園芸作物	
その他(野菜等)	
自己保全	