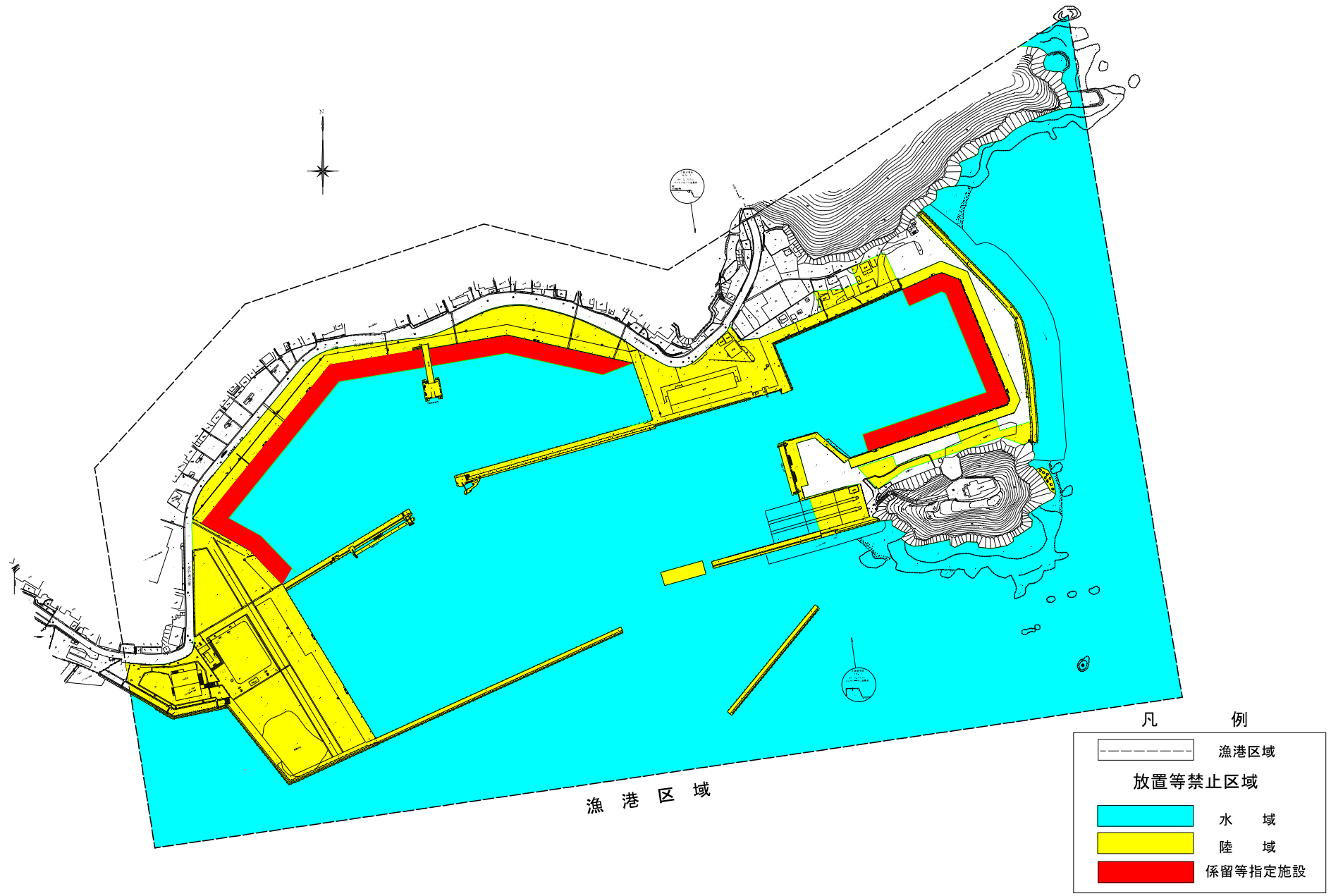
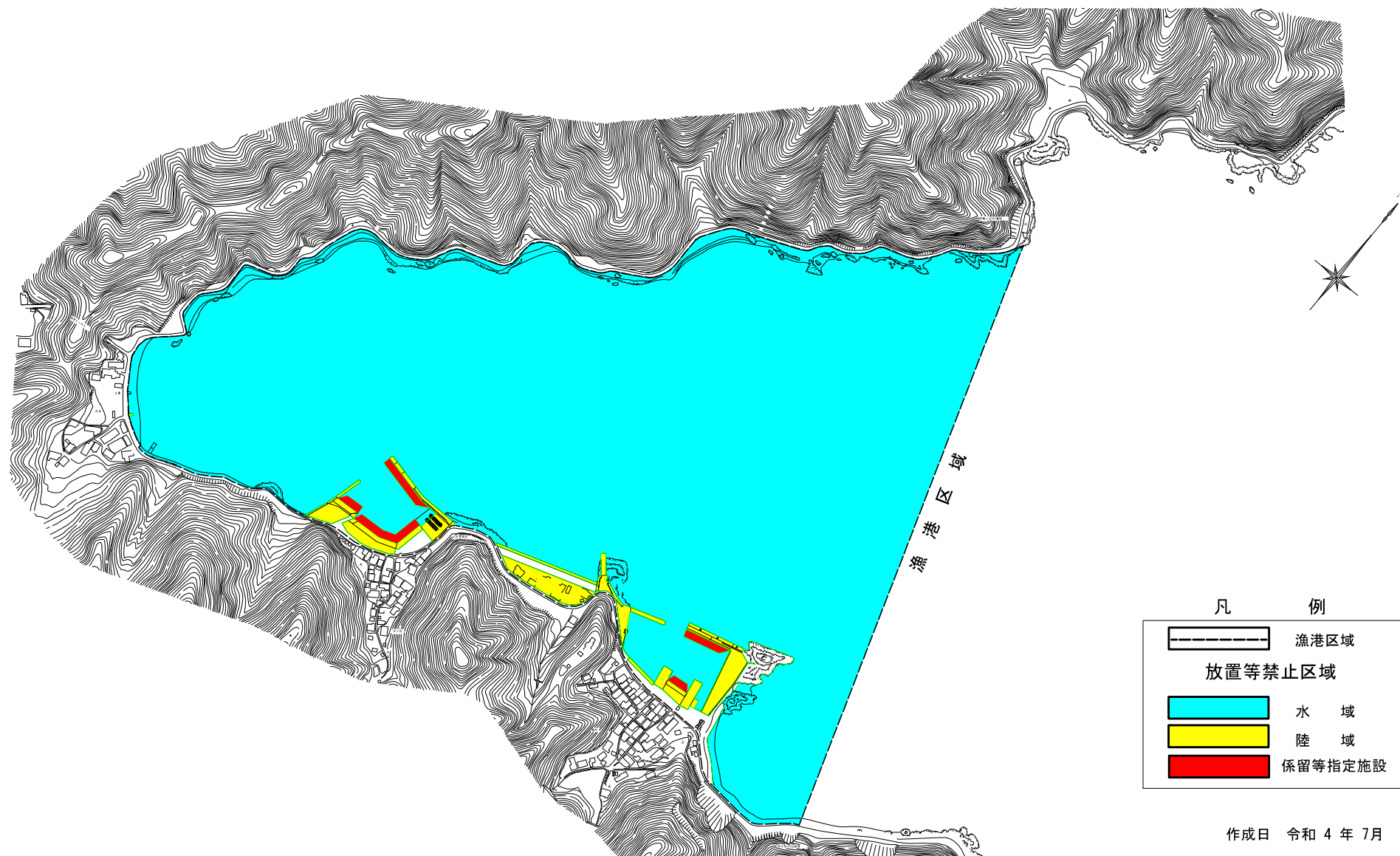


第一種 大入島漁港 放置等禁止区域・プレジャーボート等係留用施設指定図

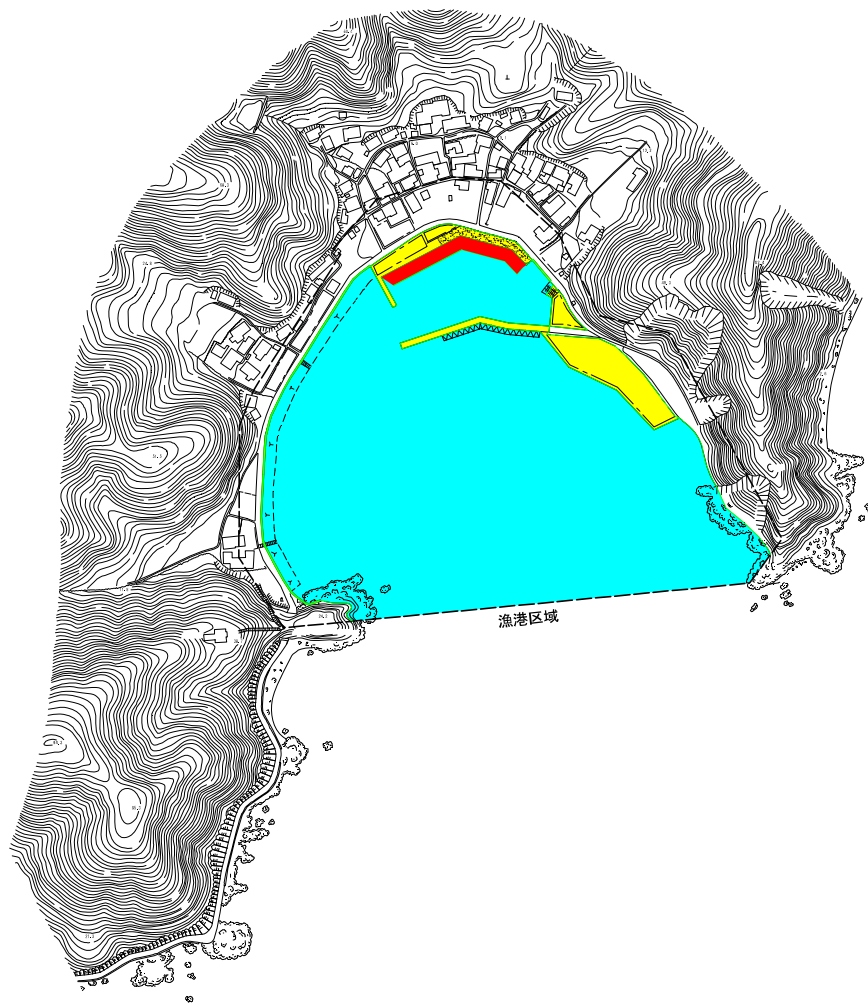






漁 港 区 域

第一種 塩ヶ谷漁港 放置等禁止区域・プレジャーボート等係留用施設指定図



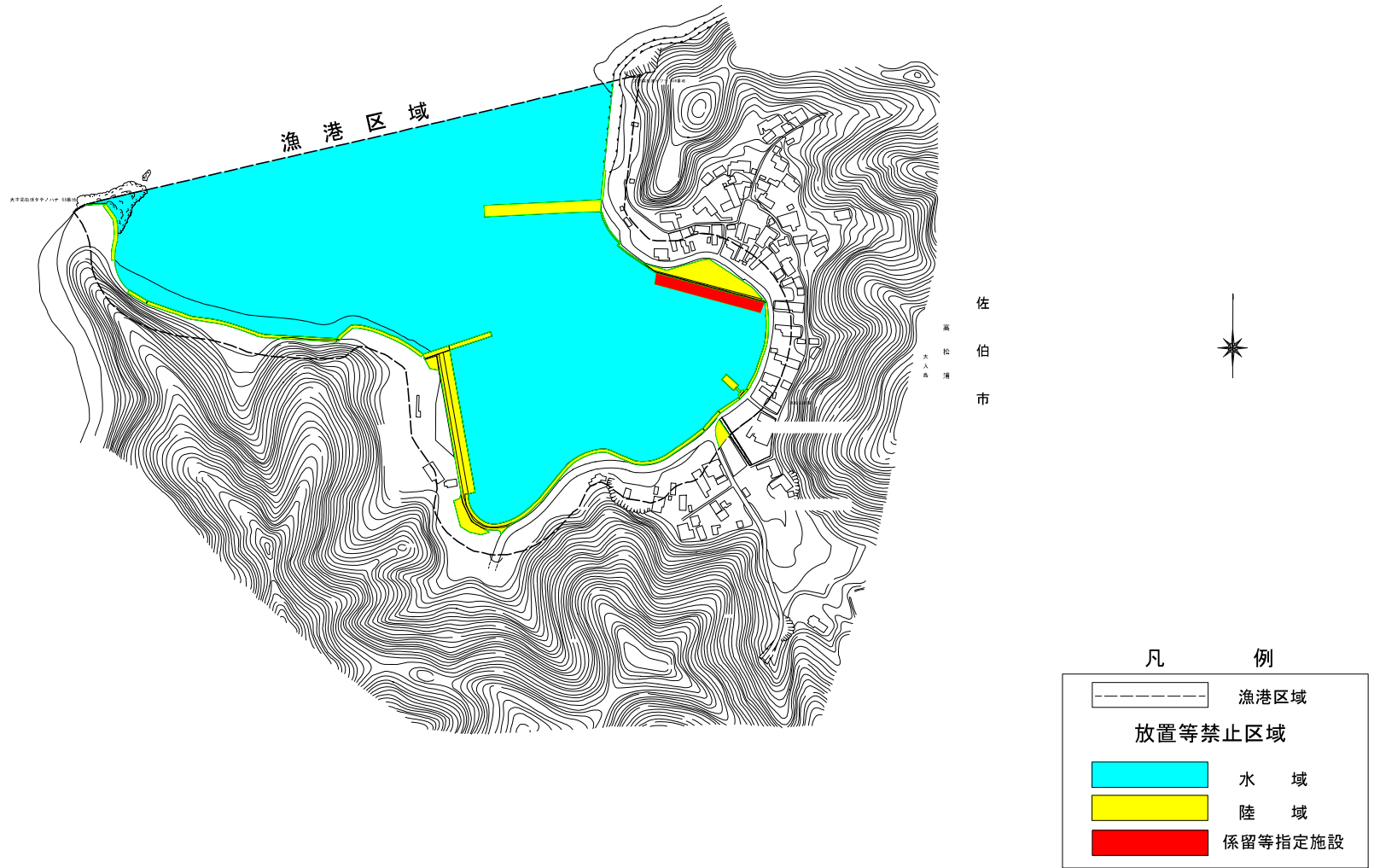
第一種 日向泊漁港 放置等禁止区域・プレジャーボート等係留用施設指定図



凡 例	
	漁港区域
放置等禁止区域	
	水域
	陸域
	係留等指定施設

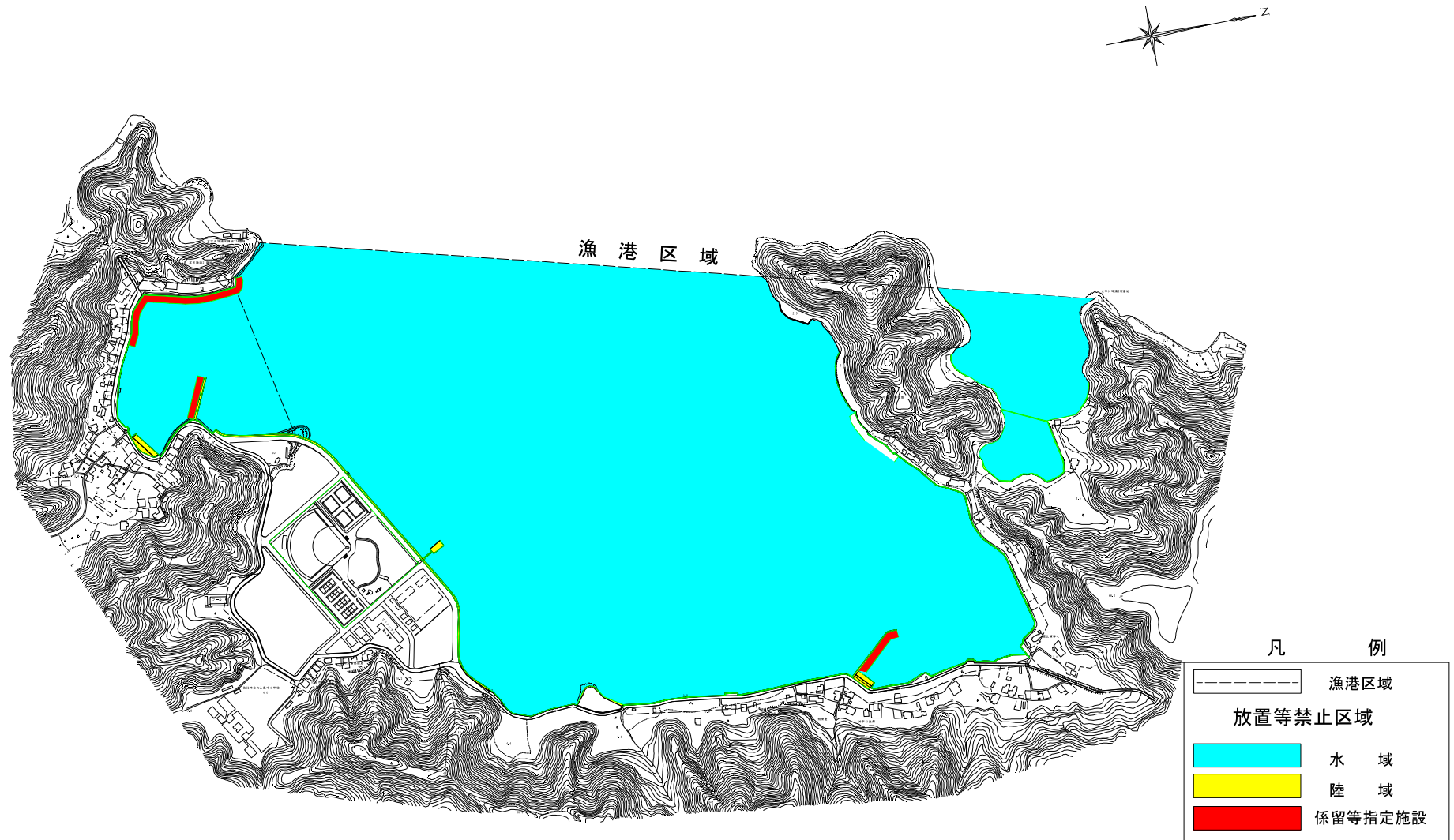
作成日 令和 4 年 7 月

第一種 高松漁港 放置等禁止区域・プレジャーボート等係留用施設指定図



作成日 令和 4 年 7 月

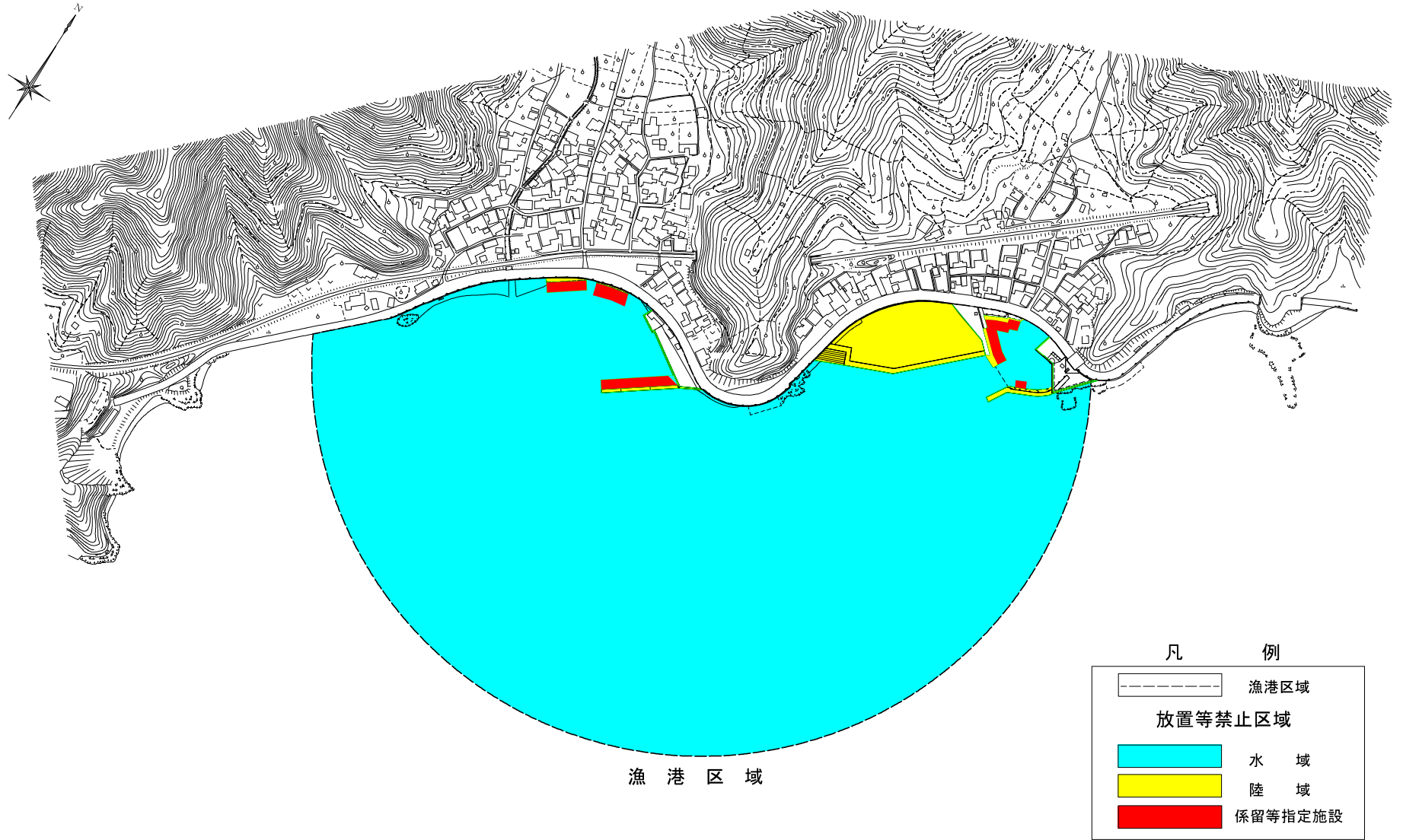
第一種 片神漁港 放置等禁止区域・プレジャーボート等係留用施設指定図



作成日 令和 4 年 7 月

第一種 二栄漁港

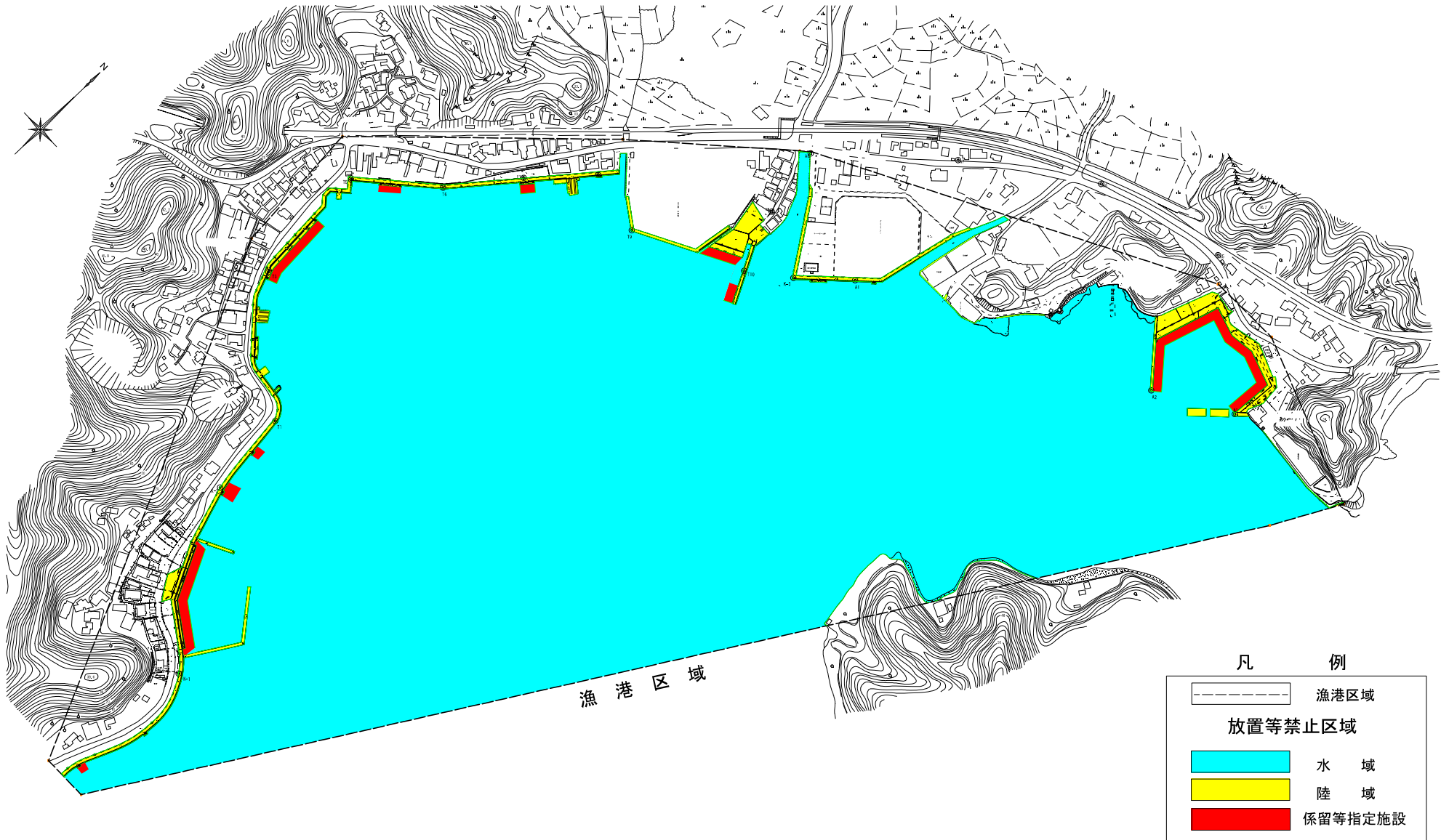
放置等禁止区域・プレジャーボート等係留用施設指定図



漁 港 区 域

作成日 令和 4 年 7 月

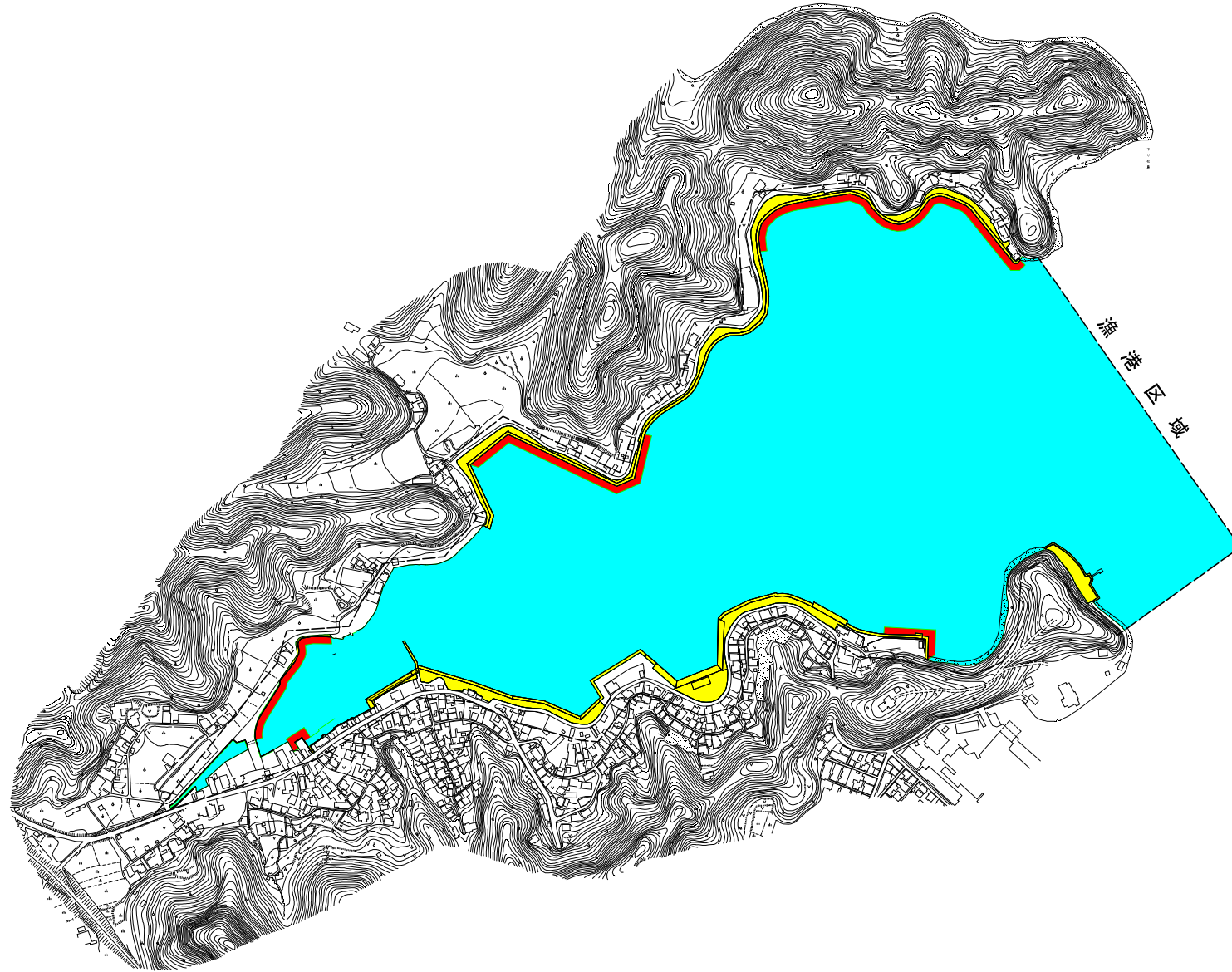
第一種 護江漁港 放置等禁止区域・プレジャーボート等係留用施設指定図



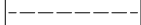



作成日 令和4年7月

第一種 霞ヶ浦漁港

放置等禁止区域・プレジャーボート等係留用施設指定図



凡 例

	漁港区域
放置等禁止区域	
	水域
	陸域
	係留等指定施設

作成日 令和 4 年 7 月