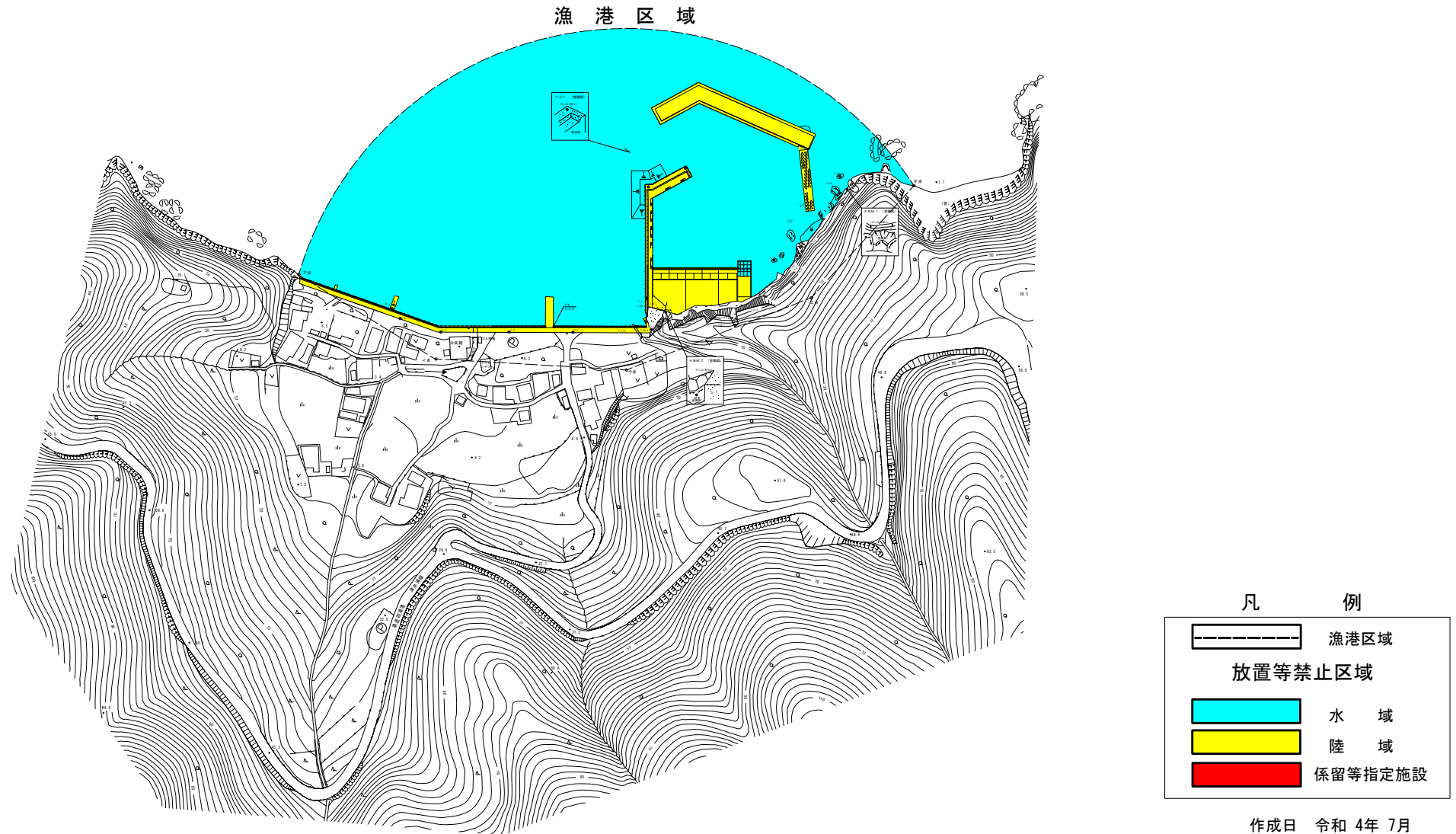
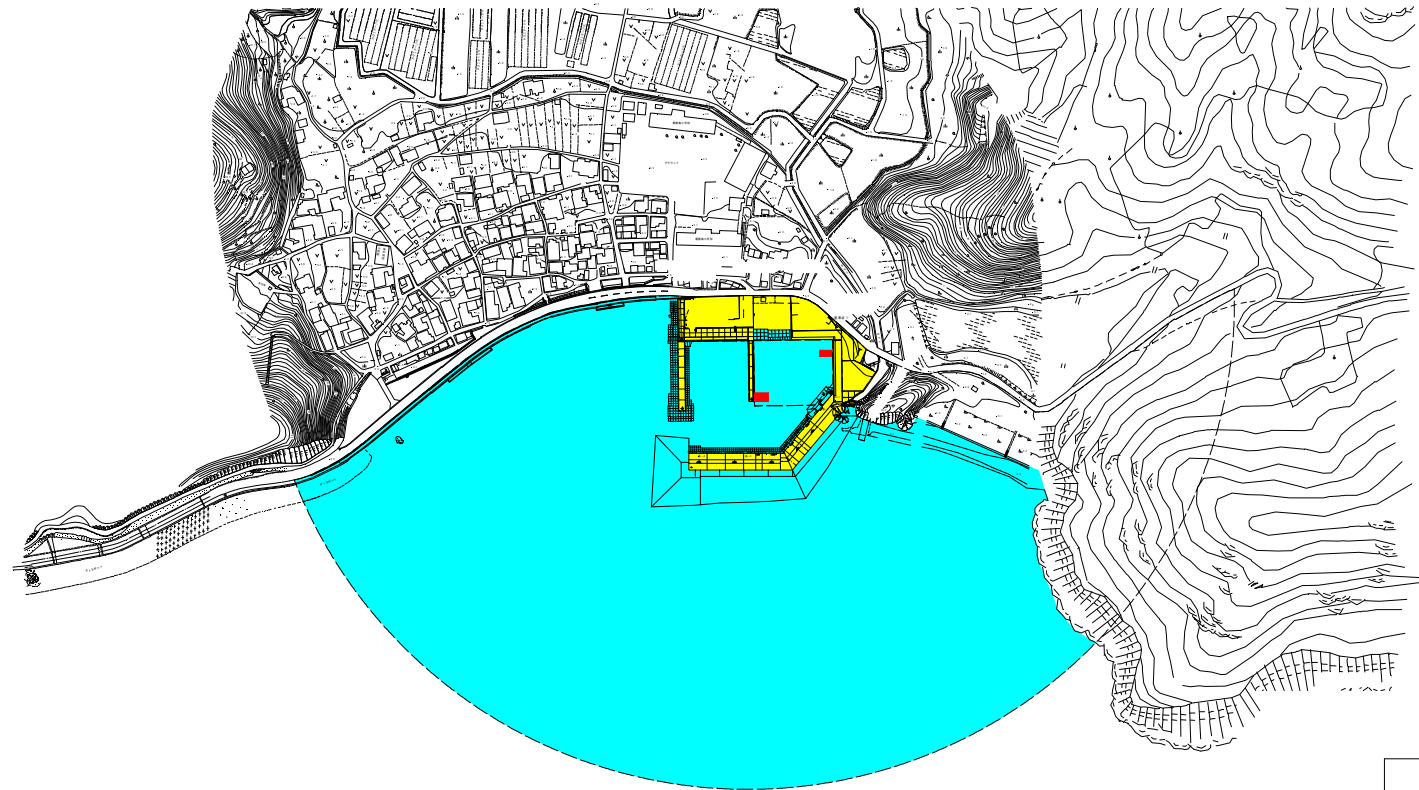


# 第一種 大浜漁港 放置等禁止区域・プレジャーボート等係留用施設指定図







作成日 令和 4年 7月

# 第一種 蒲戸漁港 放置等禁止区域・プレジャーボート等係留用施設指定図



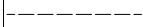



漁 港 区 域

凡 例	
	漁港区域
放置等禁止区域	
	水 域
	陸 域
	係留等指定施設

# 第一種 福泊漁港 放置等禁止区域・プレジャーボート等係留用施設指定図

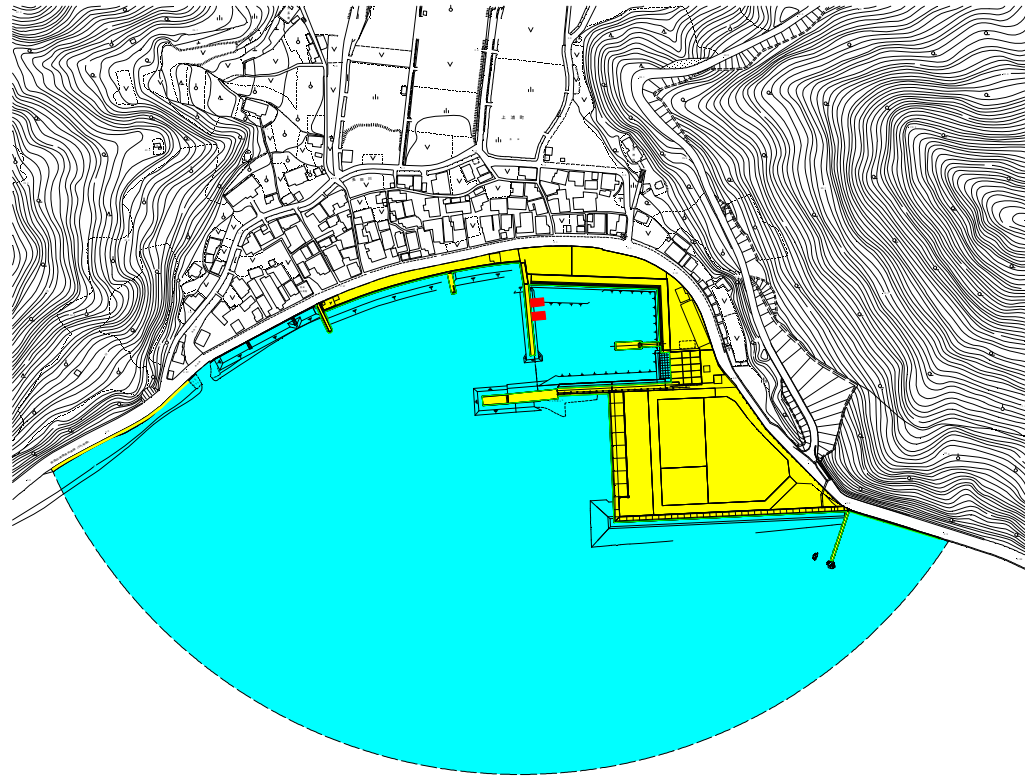


漁 港 区 域





凡 例	
	漁港区域
放置等禁止区域	
	水域
	陸域
	係留等指定施設

作成日 令和 4年 7月

# 第一種 長田漁港 放置等禁止区域・プレジャーボート等係留用施設指定図

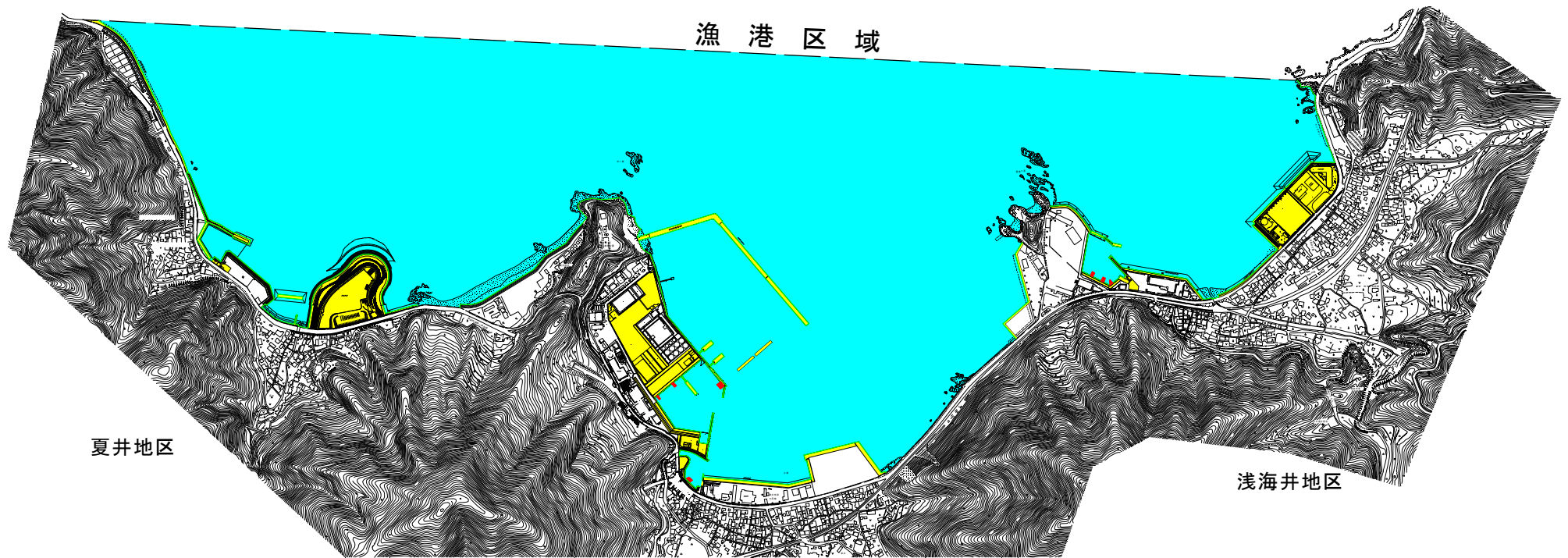


漁 港 区 域

凡 例	
	漁港区域
放置等禁止区域	
	水 域
	陸 域
	係留等指定施設

作成日 令和 4年 7月

# 第一種 浅海井漁港 放置等禁止区域・プレジャーボート係留用施設指定図






夏井地区

漁 港 区 域

浅海井地区

津井地区

凡 例

	水 域
	陸 域
	係留等指定施設

作成日 令和 4 年 7 月

# 第一種 浪太漁港 放置等禁止区域・プレジャーボート等係留用施設指定図

