


11-JG 90-3

佐伯都市計画基本図

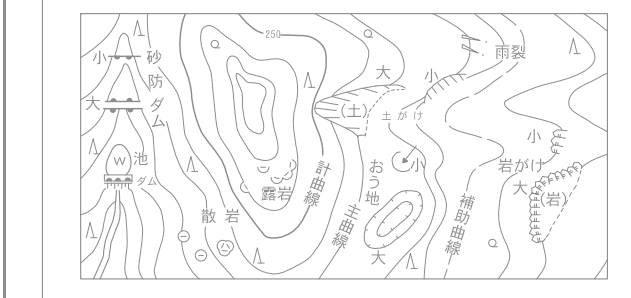
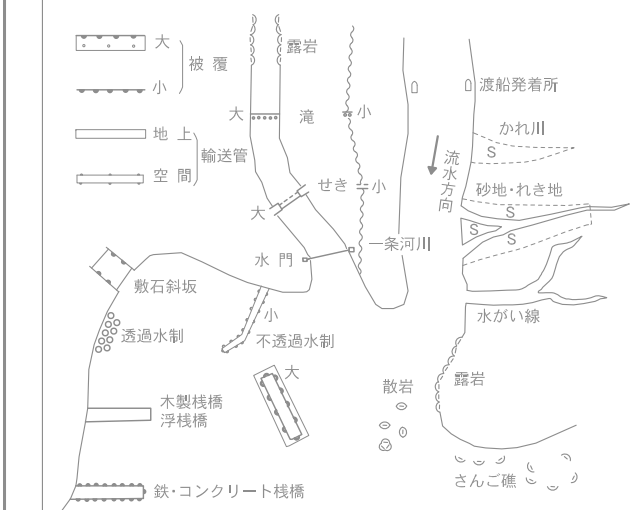
11 - J G 90 - 3

	JG90-1	JG90-2
		JG90-4
	KG00-1	KG00-2

記号

▽	普通貨物	金 37.2	海 船 貨
▽	普通貨物	金 25.62	海 船 貨
▽	堅固少損壞物	金 42.3	水陸貨物運送 船 船 貨
▽	堅固少損壞物	金 35.6	水陸貨物運送 船 船 貨
▽	普通貨物	金 25.13	海 船 貨
▽	普通貨物	金 22.3	海 船 貨
▽	普通貨物	金 16.9	海 船 貨
▽	普通貨物	金 25.62	海 船 貨

▽	堅固少損壞物	金 37.2	海 船 貨
▽	堅固少損壞物	金 25.62	海 船 貨
▽	堅固少損壞物	金 42.3	水陸貨物運送 船 船 貨
▽	堅固少損壞物	金 35.6	水陸貨物運送 船 船 貨
▽	普通貨物	金 25.13	海 船 貨
▽	普通貨物	金 22.3	海 船 貨
▽	普通貨物	金 16.9	海 船 貨
▽	普通貨物	金 25.62	海 船 貨

[illegible][illegible]

座標系は平成14年国土交通省告示第9号の規程による第II座標系
投影は横メルカトル図法
図郭に表示してある座標値はキロメートル単位
平面直角座標値は世界測地系に対応
方眼は0.5キロメートル間隔
図郭に表示してある経緯度目盛は10秒間隔
高さの基準は東京湾の平均海面
等高線の間隔は2メートル

11-J G 90-3